

**Afgørelser – Reg. nr.: 01787.00**

**Fredningen vedrører:** Herborg Bakker, Gammel  
Mølle

**Domme**

**Taksationskommissionen**

**Naturklagenævnet**

**Overfredningsnævnet** 27-12-1982, 13-10-1952

**Fredningsnævnet** 19-10-1982, 05-01-1952,  
24-11-1969

**Kendelser**

**Deklarationer**

OVERFREDNINGSNÆVNET>

27/12-1982

## Overfredningsnævnets afgørelse

af 27. december 1982

om fredning af arealer ved Herborg bakker og Gammel mølle  
i Videbæk kommune, Ringkøbing amt (sag nr. 2538/82).

-----

Fredningsnævnet for Ringkøbing amts fredningskreds har den 19. oktober 1982 afsagt en kendelse om fredning af ca. 32 ha ved Herborg bakker og Gammel mølle i Videbæk kommune, Ringkøbing amt. Ved kendelsen blev der fastsat erstatning til de af fredningen berørte 6 ejere. Den samlede fredningserstatning er i kendelsen anført til 72.440 kr. med renter, hvortil kommer et omkostningsbeløb på 2.000 kr.

I skrivelse af 23. november 1982 har fredningsnævnet berigtiget en fejl i kendelsens side 2 om forløbet af fredningsgrænsen over matr. nr. 5 a, Herborg By, Herborg, idet der i kendelsen skulle have stået, at fredningsgrænsen i den nordlige grænse af løvskoven ikke flyttes til den eksisterende sti. I samme skrivelse har fredningsnævnet berigtiget en fejl på det vedhæftede fredningskort, idet signaturen for udyrket areal på ejendommen under lb.nr. 5 skulle ophøre ved en nordsydgående linie ca. 20 m øst for bygningerne på ejendommen.

Da den erstatning, som fredningsnævnet har tilkendt fru Frida Birkmose for den i kendelsen bestemte afståelse af matr.nr. 8 u, Herborg By, Herborg, til Videbæk kommune, i sin helhed må anses som fredningserstatning, overstiger den samlede fredningserstatning 100.000 kr. Efter naturfredningslovens § 25 skal kendelsen herefter forelægges for

overfredningsnævnet til efterprøvelse.

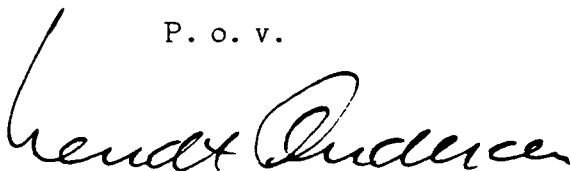
Ovennævnte matr.nr. 8u udgør en del af en landbrugs-  
ejendom. Bestemmelsen om arealets afståelse til Videbæk kommune supple-  
res med en opretholdelse af de på ejendommen tinglyste byrder, som vedrø-  
rer matr.nr. 8u, og som er af offentligretlig karakter (dokumenter ting-  
lyst den 29. januar 1951 om fredning af to høje og den 10. november 1952 om  
fredning af arealer). Alle øvrige bestående rettigheder til eller over det af-  
ståede areal bortfalder, jfr. naturfredningslovens § 22, stk. 2.

Det følger af § 23, stk. 2, at udbetalingen af erstatningen for  
afståelsen kun kan ske til ejeren med panthavernes samtykke.

Overfredningsnævnet kan med disse tilføjelser tiltræde så-  
vel fredningsbestemmelserne som størrelsen af de tilkendte erstatninger på  
ialt 172.440 kr. med renter.

Overfredningsnævnet kan endvidere tiltræde, at Videbæk kom-  
mune bidrager med 100.000 kr. til fredningens gennemførelse. Da kommunens  
bidrag ifølge naturfredningslovens § 24, stk. 3, fradrages i statens normale  
bidrag, påhviler det amtsrådet at udrede 25 % af den samlede fredningserstat-  
ning med renter og omkostninger, jfr. lovens § 24, stk. 1.

P. o. v.

  
Bendt Andersen  
overfredningsnævnets formand

F O R T E G N E L S E

over ejendomme, der helt eller delvis er omfattet af overfredningsnævnets afgørelse af 27. december 1982 om fredning af arealer ved Herborg bakker og Gammel mølle i Videbæk kommune, Ringkøbing amt (sag nr. 2538/82).

-----

Herborg By, Herborg:

Matr.nr. 5 a, 8 i, 20 b, 8 u, 21 g, 21 a, 8 a, 8 b, 5 p, 5 f, 8 e.

fortegnelsen forkert -  
vedrører 2 sogne  
13/9 1985 JH

Jørgen Helk

FREDNINGSNÆVNET >

U d s k r i f t  
afendelsesprotokollen for fredningsnævnet for Ringkøbing amts fredningskreds  
-----

Aar 1982 den 19. oktober blev i sagen  
R.A.F. 184/1979 Fredning af arealer ved Her-  
borg bakker og Gammel mølle  
i Videbæk

afsagt sålydende

## k e n d e l s e:

I. Sagens rejsning.

Ved skrivelse af 27. juni 1979 rejste Ringkjøbing Amtsråd (amtsfredningsinspektoratet) fredningssag for arealer omkring Herborg bakker og Gammel mølle i Herborg og Videbæk sogne med det formål at sikre de landskabelige værdier omkring de allerede i 1952 og senere i 1969 fredede Herborg bakker. Endvidere ønsker man en forbedring af befolkningens muligheder for at komme i området samt en sikring af åbne, grønne områder nær Videbæk by. Området omkring Gammel mølle ønskes fredet af landskabelige og historiske grunde. Det samlede fredningsforslag udgjorde ialt ca. 42 ha. I skrivelsen, der var bilagt kort over de berørte områder samt fortegnelse over lodsejerne, foresloges nærmere bestemmelser for fredningen.

II. Sagens behandling ved nævnet.

Efter behørig bekendtgørelse og indkaldelse af de interesserede afholdt nævnet den 27. august 1979 offentligt møde i sagen. Under mødet var hovedparten af lodsejerne og øvrige interesserede repræsenteret. Der blev fra de berørte lodsejeres side fremsat forskellige indvendinger mod forslaget, idet man især fandt, at der medtoges for megen landbrugsjord. Der konstateredes dog blandt hovedparten af lodsejerne ikke principiel modstand mod fredningen. På baggrund af den fremførte kritik foretog nævnet en indskrænkning i det påtænkte fredede areal for så vidt angår arealerne omkring Herborg bakker, idet grænsen mod nord ændredes til at følge den allerede eksisterende fredningsgrænse og mod vest og syd ændredes til at følge skovkanten, medens afgrænsningen mod øst opretholdes. Fredningsarealet omkring Gammel mølle bibeholdtes, idet dog et lille a-

real af matr. nr. 8-ac blev udtaget af sagen (lodsejer 9, der herefter er udgået af sagen).

På baggrund af nævnets herefter foretagne overvejelser meddelte nævnet i skrivelse af 27. august 1980 til samtlige interesserede i sagen, at det var nævnets hensigt at frede de herefter indskrænkede arealer, således at der ville være at fastsætte nærmere angivne fredningsbestemmelser for disse områder.

I samme skrivelse udbad nævnet sig inden en vis frist eventuelle kommentarer til det foreløbigt besluttede samt erstatningskrav fremsendt.

Efter fristens udløb afholdtes et nyt møde til drøftelse af indsigelser fra lodsejerne 1, 2, 3, 7 og 8, v/ Landskontoret for Landboet samt fra lodsejer 6, v/ ham selv.

Under mødet godkendte nævnet, at der foretages en udvidelse af byggefeltet for matr. nr. 8-b og 5-f (lodsejer 5), dog under hensyn til vejbyggelinien. Det tillodes, at der fra en linie 20 meter øst for den på matr. nr. 5-f værende møllesø og øst på til fredningsgrænsen må finde dyrkning sted (lodsejer 5 og 6). Endvidere vedtoges, at stiføringen over den nordlige spids af matr. nr. 8-u (ind mod matr. nr. 20-b) så vidt muligt anlægges sammenfaldende med fredningsgrænsen (lodsejer 3), ligesom den eksisterende vandingsmulighed på stedet for kvæg foranlediges bevaret.

Derimod fandt nævnet ikke grundlag for at imødekomme et af lodsejerne over matr. nr. 8-u (lodsejer 3) og 21-g (lodsejer 6) fremsat ønske om, at de dem tilhørende arealer fritages for fredning. Fredningsgrænsen på matr. nr. 5-a (lodsejer 1) i den nordlige grænse af løvskoven flyttes ikke til den eksisterende sti.

Herefter fremsatte enken efter ejeren af matr. nr. 8-u, Vester og Øster Herborg (lb. nr. 3), der afgik ved døden under sagens behandling, ønske om, at nævnte matr. nr. overtages af Videbæk kommune mod nærmere fastsat brugsret for enken over ejendommens agerjord, jfr. nu nedenfor under B.

Lodsejer 6 og Videbæk kommune har foretaget et mageskifte, hvorved kommunen er blevet ejer af matr. nr. 21-g, Vester og Øster Herborg, og denne lodsejer er herefter udgået af sagen.

Herefter har nævnet truffet følgende:

### III. Afgørelser.

De på vedhæftede kort angivne arealer undergives fredning, hvis formål er at bevare arealerne i den nuværende tilstand og give befolkningen adgang til arealerne. Arealernes størrelse fremgår af vedhæftede lodsejerfortegnelse. Det allerede fredede areal inddrages under de nye fredningsbestemmelser.



Af hensyn til formålet's opnåelse pålægges følgende rådighedsindskrænkninger:

1. Ændring af terrænformerne må ikke finde sted. Således må der ikke foretages afgravninger og påfyldninger udover den vedligeholdelse af grøfter og veje og stier, som ifølge kendelsen må benyttes som markveje, tilkørselsveje, parkeringspladser og stier for offentligheden.
2. Bebyggelse skal ikke være tilladt. Opstilling af skure, boder og andre letflyttelige indretninger må ikke finde sted. Det er ej heller tilladt at føre luftledninger over arealet. Vindmøller må ikke opstilles uden fredningsmyndighedernes tilladelse. Opstilling af læskure for kreaturer kan ske, men skurenes placering skal godkendes af fredningsmyndighederne. Endvidere tillades under samme betingelse en kreaturpassage anbragt på matr. nr. 5-a (lodsejer 1).
3. Der skal være offentlig adgang til fods på de stier og hedearealer, som er vist på kortet. Ridning og motorkørsel (knallertkørsel) skal ikke være tilladt. Stierne skal foranlediges anlagt, så ulovlig kørsel forhindres.
4. Arealer, som ved sagens rejsning dyrkes landbrugsmæssigt, herunder græsning, og som ikke på kortet er angivet at skulle henligge som udyrket, kan fortsat dyrkes, også derved, at arealer, der nu henligger i græs, kan indgå i almindelig landbrugsmæssig drift.
5. Fredningsmyndighederne og Videbæk kommune har ret til at foretage pleje af arealerne ud fra følgende retningslinier:
  - a. Hedearealet skal plejes med det formål at bevare åben lynghede.
  - b. Oldtidshøjene skal kunne reableres og plejes efter aftale med fortidsmindeforvaltningen.
  - c. Bevoksningen på matr. nr. 21-a (lodsejer 4) afdrives hurtigst muligt, bortset fra ganske små grupper af løvkrat.
  - d. Øvrige skovarealer skal plejes med henblik på at fjerne nåletræ og skabe henholdsvis bøgeskov og blandet løvskov og krat, alt som vist på kortet. Dog skal nåletræer, der indeholder salgsmæssig værdi, kunne forblive stående, indtil de udfra en rentabilitetsbetragtning mest hensigtsmæssigt vil kunne sælges.
  - e. Mølledammene på matr. nr. 5-f kan oprensnes, og bevoksningen deromkring kan plejes, således at mølledammene genopstår. Der kan efter samråd med og godkendelse af fredningsinspektoratet etableres en lille ø i dammene til ophold for ænder.
6. Al pleje, som er nævnt under punkterne 5 a - e, kan foretages af ejeren efter aftale med fredningsmyndighederne, som skal medvir-

ke i udvisning af alt løvtræ. Såfremt ejeren ikke selv ønsker at foretage plejen, kan den foretages af fredningsmyndighederne og Videbæk kommune. Anlæg og vedligeholdelse af parkeringspladser og stier pålægges Videbæk kommune.

7. Der må ikke på arealerne henkastes affald, henstilles biler eller etableres oplagsplads.
  8. Udskiftning af gamle læhegn og etablering af nye kan kun ske med fredningsnævnets godkendelse.
- B. Afgørelse efter naturfredningslov § 18 stk. 5.

Det bestemmes, at afdøde lodsejer Niels Birkmoses efterlevende ægtefælle fru Frida Birkmose skal afstå ejendommen matr. nr. 8-u, Vester og Øster Herborg til det offentlige mod en erstatning for denne ekspropriation på 150.000 kr. Der tillægges fru Birkmose en brugsret over ejendommens agerjord til 31. december 1987.

Ejendomsretten over den nævnte ejendom overgår til kommunen, der forpligter sig til, når den foran omhandlede brugsret ophører, at råde over ejendommen i overensstemmelse med bestemmelserne i denne fredningskendelse, herunder om offentlig adgang til hele arealet til rekreativt brug efter kommunens bestemmelser.

C. Afgørelse om erstatning.

Der er til nævnet anmeldt følgende erstatningskrav:

Landskontoret for Landboret har for de af dem repræsenterede lods- ejere krævet erstatning med 800 kr. pr. ha dyrket jord og 1.000 kr. for arealer, der pålægges yderligere indskrænkninger. For løvtræbindingen kræves dog 5.000 kr. pr. ha.

Der påstås en erstatning på 10 kr. pr. løbende meter eksisterende sti og på 15 kr. pr. løbende meter nyanlagt sti.

Nævnet finder, at de rådighedsindskrænkninger, som fredningen medfører, i overensstemmelse med sædvanlig erstatningspraksis bør udløse en erstatning for landbrugsarealer på 800 kr. pr. ha, for øvrige arealer, herunder arealer, der løvtræbindes 1.000 kr. pr. ha.

Idet bemærkes, at der i henhold til tidligere kendelse allerede er offentlig adgang til hedearealerne på matr. nr. 8-u, bliver ved nærværende kendelse yderligere åbnet for offentlig adgang ad følgende stier:

- |                   |  |
|-------------------|--|
| på matr. nr. 5-a: | 240 m sti ad eksisterende skovvej.<br>200 m sti, der nyanlægges. |
| på matr. nr. 8-a: | 300 m sti ad eksisterende skovvej.                               |
| på matr. nr. 8-u: | 240 m sti ad eksisterende skovvej.<br>130 m sti, der nyanlægges. |

Idet nævnet finder, at erstatning for stier skal være 10 kr. pr. løbende meter ved eksisterende skovveje og 15 kr. pr. meter for nyanlagte stier, vil der i erstatning for offentlig adgang være at udbetale til:

|                |  |
|----------------|--|
| matr. nr. 5-a: | 5.400 kr.  |
| matr. nr. 8-a: | 3.000 kr.  |
| matr. nr. 8-u: | Se nedenfor om kommunens betaling til fredningens gennemførelse m.v. |

Erstatning vil være at udbetale med de på lodsejerfortegnelsen anførte beløb i overensstemmelse med det foran anførte.

Gennemførelsen af fredningen, der i vidt omfang vil komme til at tjene som et nærrekreativt område for beboerne i Videbæk kommune, har til forudsætning, at kommunen - som den har erklæret sig villig til - betaler en del af de med fredningen forbundne omkostninger opstået ved ekspropriationen nævnt foran under afsnit B. Ved fastsættelsen af dette bidrag vil der være at tage hensyn til, at Videbæk kommune påtager sig udgifterne ved at anlægge og vedligeholde de overtegne arealer i overensstemmelse med bestemmelserne foran i kendelsen, og at der ikke ydes fredningserstatning til kommunen for så vidt angår samtlige dennes arealer.

1. Kommunen foranstalter og bekoster overdragelsen af matr. nr. 8-u, Vester og Øster Herborg, herunder eventuelle udstykningsomkostninger.
2. Kommunen udarbejder refusionsafgørelse og udreder en eventuel saldo i ejerens favør.
3. Kommunen refunderer statskassen 100.000 kr. af erstatningen på 150.000 kr. nævnt under B.

Kommunen har erklæret sig indforstået med at bidrage til fredningens gennemførelse som foran anført.

Den samlede erstatning ved gennemførelsen af denne fredning bliver herefter de resterende 50.000 kr. for overtagelse af matr. nr. 8-u, Vester og Øster Herborg samt erstatninger til øvrige lods-ejere som nedenfor anført.

Til dækning af udgifter til sagkyndig bistand for lodsejerne tilkendes der Landskontoret for Landboret 2.000 kr.

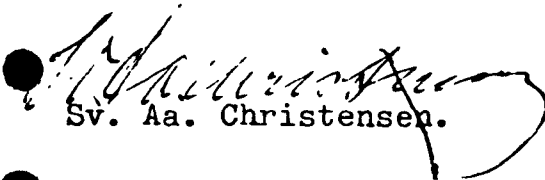
Erstatningerne og det tilkendte omkostningsbeløb vil i medfør af naturfredningslovens § 24 være at udrede af statskassen med  $\frac{3}{4}$  og af Ringkjøbing Amtsråd med  $\frac{1}{4}$ .

De tilkendte erstatningsbeløb forrentes fra denne kendelses dato med en årlig rente, der er 1% højere end den af Danmarks Nationalbank fastsatte diskonto.

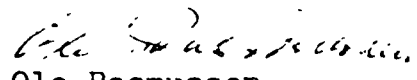
## T h i b e s t e m m e s :

De på vedhæftede kort angivne arealer, af størrelse og matirkulær betegnelse som angivet på ligeledes vedhæftede lodsejerfortegnelse, fredes i overensstemmelse med det ovenfor anførte. I forbindelse med fredningen tillægges almenheden adgang til stier således som angivet på kortet.

I erstatning udbetales kr.72.440, der fordeles blandt lodsejerne som angivet på lodsejerfortegnelsen og i sagsomkostninger 2.000 kr. til Landskontoret for Landboret.

  
Sv. Aa. Christensen.

  
Karl Elkjær.

  
Ole Rasmussen.

Foranstående kendelse kan påankes til Overfredningsnævnet (adr. Amaliegade 7, 1256 København K) af bl.a. lodsejerne og forskellige myndigheder.

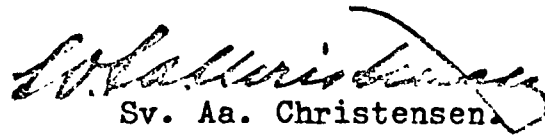
Klagefristen er 4 uger fra kendelsens modtagelse.

Udskriftens rigtighed bekræftes.

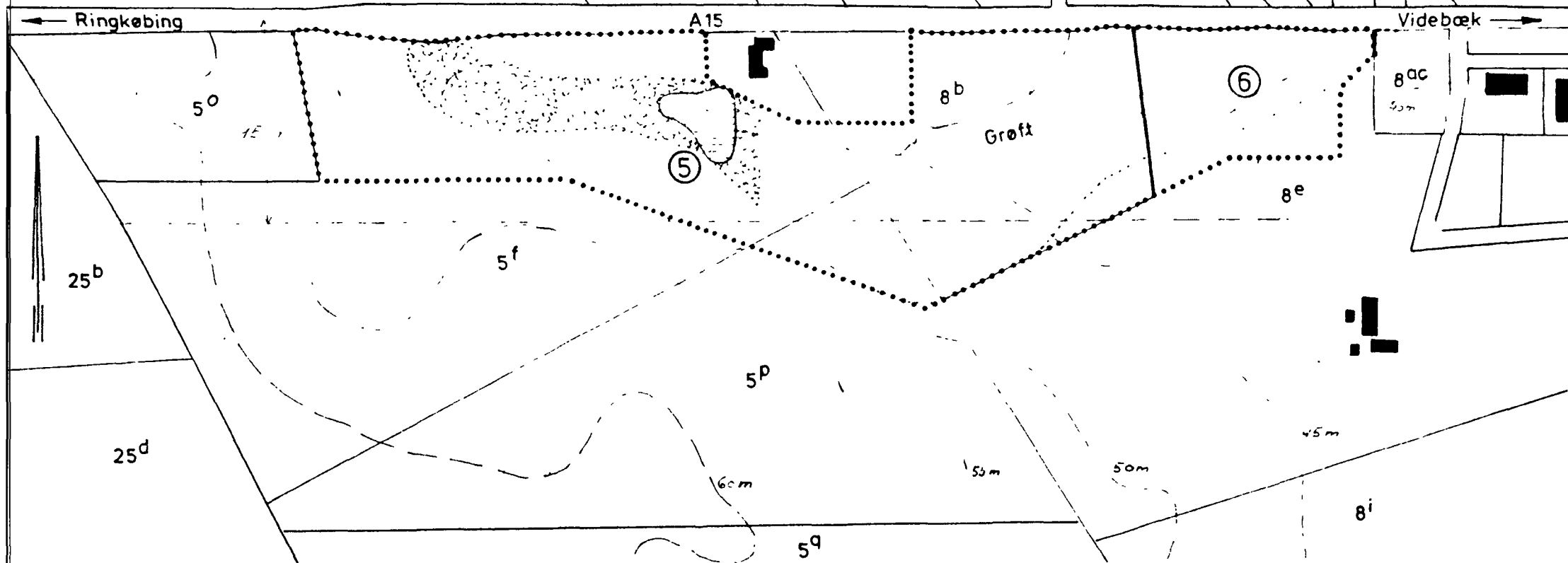
FREDNINGSNÆVNET FOR RINGKØBING

AMTS FREDNINGSKREDS, den 19. oktober 1982.

P.n.v.

  
Sv. Aa. Christensen.

| Lb. nr. | Ejer   | Matr. nr.  | Fredet areal          |           |               |                 | Løbende m sti   |            | Erstatning                  |       |
|---------|--|--|-----------------------|-----------|---------------|-----------------|-----------------|------------|-----------------------------|-------|
|         |  |  | Ialt ha.              | heraf ha. |               |                 | Bestående anlæg | Nyanlægges |                             |       |
|         |  |  |                       | Ager      | Skov og andet | Allerede fredet |                 |            |                             |       |
| 1       | Marinus og Jens Larsen<br>Birkmosevej 15<br>6920 Videbæk | Del af 5a,<br>Vester og Øs-<br>ter Herborg,<br>Herborg                 | 2,9                   | 0,7       | 2,2           |                 | 200             | 200        | 560<br>2200<br>2000<br>3000 | 7760  |
| 2       | Iver Iversen<br>Højager<br>6920 Videbæk                  | Del af 8i,<br>del af 20 b,<br>Vester og Øs-<br>ter Herborg,<br>Herborg | 0,9                   |           |               | 0,9             |                 |            |                             | 0     |
| 3       | Videbæk kommune<br>6920 Videbæk                          | 8u, 21g, del<br>af 21a, Ves-<br>ter og Øster<br>Herborg, Her-<br>borg  | 12,39<br>0,21<br>2,42 | 15,0      | 9,2           | 1,0             | 4,8             | 630        | 110                         | 50000 |
| 4       | Laurids Rønnov Andersen<br>Bækgård, 6920 Videbæk         | 8a, Vester og<br>Øster Herborg,<br>Herborg                             | 2,6                   |           |               | 2,6             | 320             |            | 2600<br>3200                | 5800  |
| 5       | Jens Nielsen<br>Søby, Gl. Mølle<br>6920 Videbæk          | 8b, 5p, del<br>af 5f, Vester<br>og Øster Her-<br>borg, Herborg         | 8,6                   | 5,4       | 3,2           |                 |                 |            | 4320<br>3200                | 7520  |
| 6       | Jesper G. Jespersen<br>Gråkjær, 6920 Videbæk             | Del af 8e,<br>Vester og Øs-<br>ter Herborg,<br>Herborg                 | 1,7                   | 1,7       |               |                 |                 |            |                             | 1360  |
|         |  |  | 31,7                  | 17,0      | 9,0           | 5,7             | 1150            | 310        |                             | 72440 |



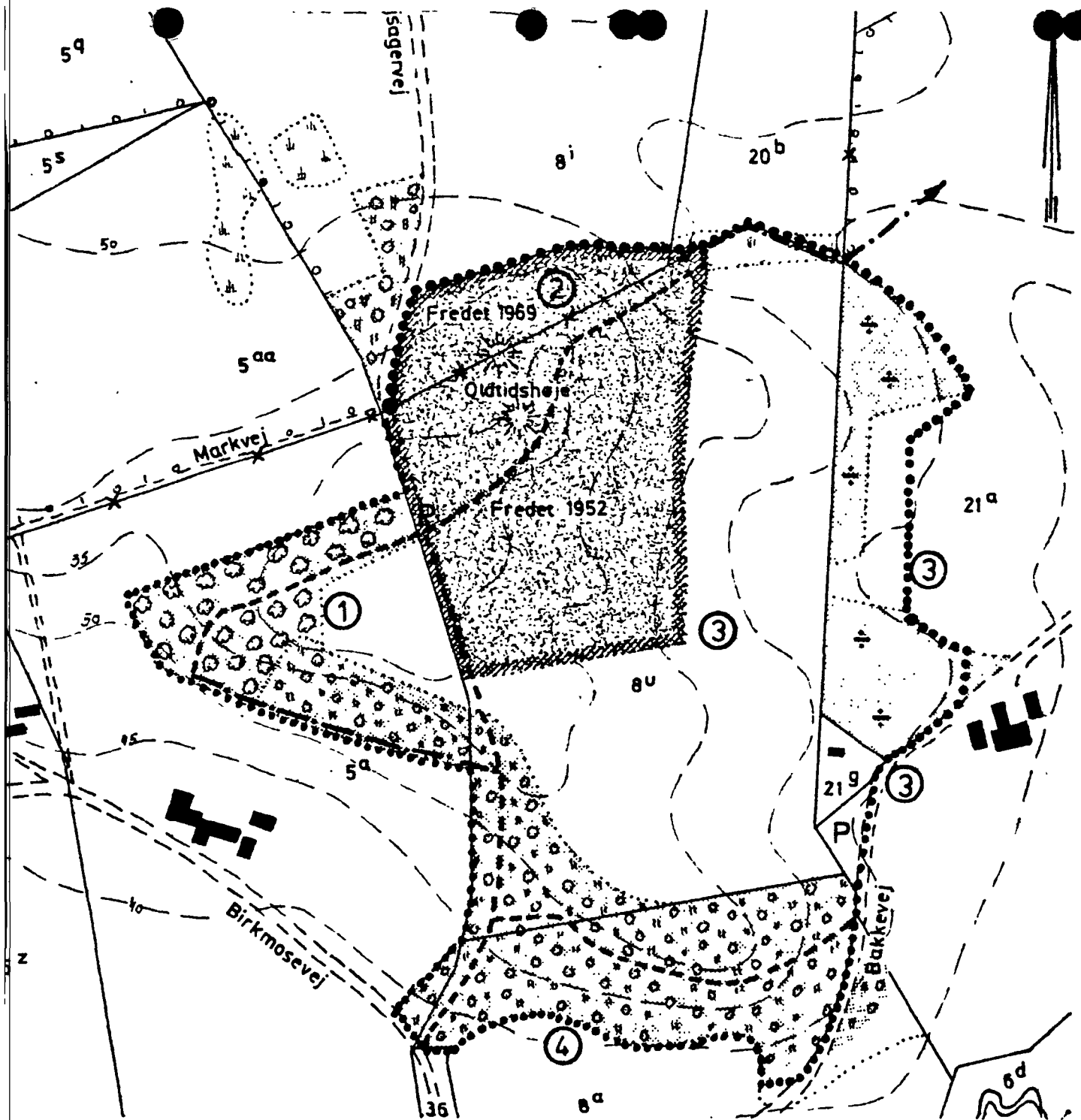
AREAL VED GAMMEL MØLLE  
 VIDEBÆK  
 VIDEBÆK KOMMUNE  
 RINGKØBING AMT.

- ..... Fredningsgrænse
- Udyrket areal
- ⑤ Lb. nr. i h. t. ejerfortegnelse

1:4000

RINGKØBING AMTSRÅD  
 AMTSFREDNINGSINSPEKTORATET  
 FEBRUAR 1979 RETTET I NOVEMBER 1980  
 RETTET I AUGUST 1982  
 RETTET I NOVEMBER 1982

AREALER OMKRING HERBORG BAKKE  
HERBORG OG VIDEBÆK  
VIDEBÆK KOMMUNE  
RINGKØBING AMT



- ////// Tidligere fredet
- Fredningsgrænse
- - - - Sti, bestående
- - - - Sti, planlagt
- ▨ Hedeareal
- Bevoksning, der fjernes
- Plejes m. henblik på bøgeskov
- do bl. løvskov
- ③ Lb. nr i h. t. ejerfortegnelse

1:4000

RINGKØBING AMTSRÅD  
AMTSFREDNINGSINSPEKTORATET  
FEBRUAR 1979 . RETTET I NOVEMBER 1980  
RETTET I AUGUST 1982.

OVERFREDNINGSNÆVNET >



U D S K R I F T

af

OVERFREDNINGSNÆVNETS KENDELSESPROTOKOL.

År 1952, den 13. oktober, afsagde overfredningsnævnet på grundlag af mundtlig og skriftlig votering følgende

## k e n d e l s e

i sagen nr. 1091/52 vedrørende fredning af en del af Herborg Bakker.

I den af fredningsnævnet for kingkøbing amt den 5. januar 1952 afsagte kendelse hedder det:

"Ved skrivelser af 12. juni 1950 til fredningsnævnet for Ringkøbing amtsrådsreds har Videbæk borgerforening og nævnets lokale medlem, direktør Johs. Lund, Videbæk, foreslået, at en nærmere betegnet del af Herborg bakker undergives naturfredning.

I den anledning afholdt nævnet den 28. november s.å. en åstedsforretning i bakkerne, der er beliggende få kilometer sydvest for Videbæk og i nærheden af Herborg station. Nævnet konstaterede, at det drejede sig om nogle overordentlig smukke, lyngklædte tildels træbevoksede bakker med enkelte oldtidshøje, hvorfra der var et vidt udsyn. Den foreslåede fredning omfattede en række matrikelnumre, men efter nogen forhandling enedes man - af økonomiske grunde - om kun at søge fredet de smukkeste partier, beliggende på matr. nr. 8a og 20a Herborg by og sogn, tilhørende hotelejer Søren E. Fæster, Videbæk, idet nævnet fandt disse partier fredningsværdige. Ejeren protesterede mod fredning. Sagen blev herefter udsat på forligsforhandling, og for at de pågældende partier kunne blive opmålt af en landinspektør.

Under en fornyet åstedsforretning den 8. oktober 1951, hvortil alle rette vedkommende var behørigt indvarslet i overensstemmelse med naturfredningsloven, var der enighed om at foreslå ejeren at gå med til fredning af det med grønt på vedhæftede kort angivne areal af ovennævnte matrikelnumre, ialt 47.710 m<sup>2</sup> eller 4.771 ha. Ejeren forlangte i erstatning 400 kr. pr. ha.

Videbæk borgerforening har påtaget sig at fjerne træbevoksningen på det areal, der foreslås fredet i nedenfor angivne omfang.

I medfør af naturfredningslovens § 1 vil det lige nævnte areal være at undergive naturfredning, således at det fredede til stadighed skal henligge i uberørt hede. Herefter er afbrænding af lyng, skæring af lyngtørv og grusgravning forbudt. Alle træbevoksninger, med undta-

gelse af enkelte træer - efter aftale med fredningsnævnet - ligesom fremtidige selvsåede buske og træer vil snarest være at fjerne ved foranstaltning af Videbæk borgerforening uden udgift for nævnet eller nogen offentlig kasse. Såfremt nævnte forening måtte ophøre, overgår den heromhandlede forpligtelse til fredningsnævnet. Arealet må ingen- sinde bebygges eller beplantes, ligesom det er forbudt at opsætte skilte, skure eller andre skønhedsødelæggende indretninger på det.

Der tillægges almenheden ret til at færdes på det fredede, dog at fredningsnævnet forbeholder sig at udfærdige et reglement for udøvelsen af denne færdselsret.

Påtaleret tillægges fredningsnævnet for Ringkøbing amtsråds-kreds.

Den ejeren af det fredede areal, hotelejer Søren E. Fæster, Videbæk, tilkommende erstatning fastsættes til 150 kr. pr. ha eller ialt 715,65 kr., hvilket beløb, når denne kendelse, jfr. naturfredningslovens § 19, stk. 2, pkt. 1 er endelig, vil være at udrede af Videbæk borgerforening, Videbæk, efter derom af foreningen den 8. oktober 1951 afgivet tilbud. Betales nævnte erstatning ikke inden 14 dage efter ankefristens udløb, udredes erstatningen med 4 $\frac{1}{2}$  % p.a. heraf fra tidspunktet for afsigelsen af denne kendelse, indtil betaling sker, af det offentlige i overensstemmelse med naturfredningsloven, i hvilket tilfælde kendelsen vil være at forelægge overfredningsnævnet, jfr. lovens § 19, stk. 3. Erstatningen vil i sidstnævnte tilfælde være at udrede med halvdelen af statskassen og halvdelen af amtsfonden."

Konklusionen er sålydende:

"Det på vedhæftede kort med grønt indtegnede areal af matr. nr. 8a og 20a Herborg by og sogn, undergives naturfredning med det ovenfor angivne indhold og imod udredelse af 715 kr. 65 øre i erstatning, ligesom foran bestemt.

Påtaleret tillægges fredningsnævnet for Ringkøbing amtsråds-kreds."

Kendelsen er forelagt overfredningsnævnet i medfør af naturfredningslovens § 19, 3. stk., hvorhos den er indanket af ejeren, hotelejer Søren E. Fæster, som har påstået fredningsområdet indskrænket og erstatningen forhøjet.

Overfredningsnævnet har den 4. juli 1952 besigtiget de pågældende arealer og forhandlet med ejeren og andre i sagen interesserede.

Der opnåedes enighed med ejeren om, at fredningsområdet bliver som fastsat i fredningsnævnets kendelse, medens erstatningen fastsættes til 2000 kr.

Lærer H. Nørgaard, som ved besigtigelsen repræsenterede Videbæk

borgerforening, bemærkede, at foreningen ikke kunne forhøje sit bidrag til fredningens gennemførelse.

Overfredningsnævnet finder, at renten af erstatningssummen bør ændres til 4%.

Da overfredningsnævnet iøvrigt kan tiltræde det i kendelsen anførte, vil kendelsen være at stadfæste med de af det foranstående følgende ændringer.

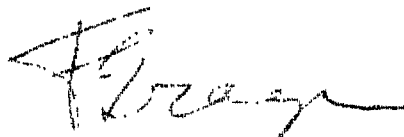
T h i b e s t e m m e s :

Den af fredningsnævnet for Ringkøbing amt den 5. januar 1952 afsagte kendelse vedrørende fredning af en del af Herborg Bækker stadfæstes med de af det foranstående følgende ændringer. Grænserne for det fredede areal er vist på et kort nr. kin. 106, som er vedhæftet nærværende kendelse.

I erstatning udbetales der hotelejer Søren E. Fæster, Videbæk, 2000 kr. med renter 4% p.a. fra den 5. januar 1952 at regne, til betaling sker.

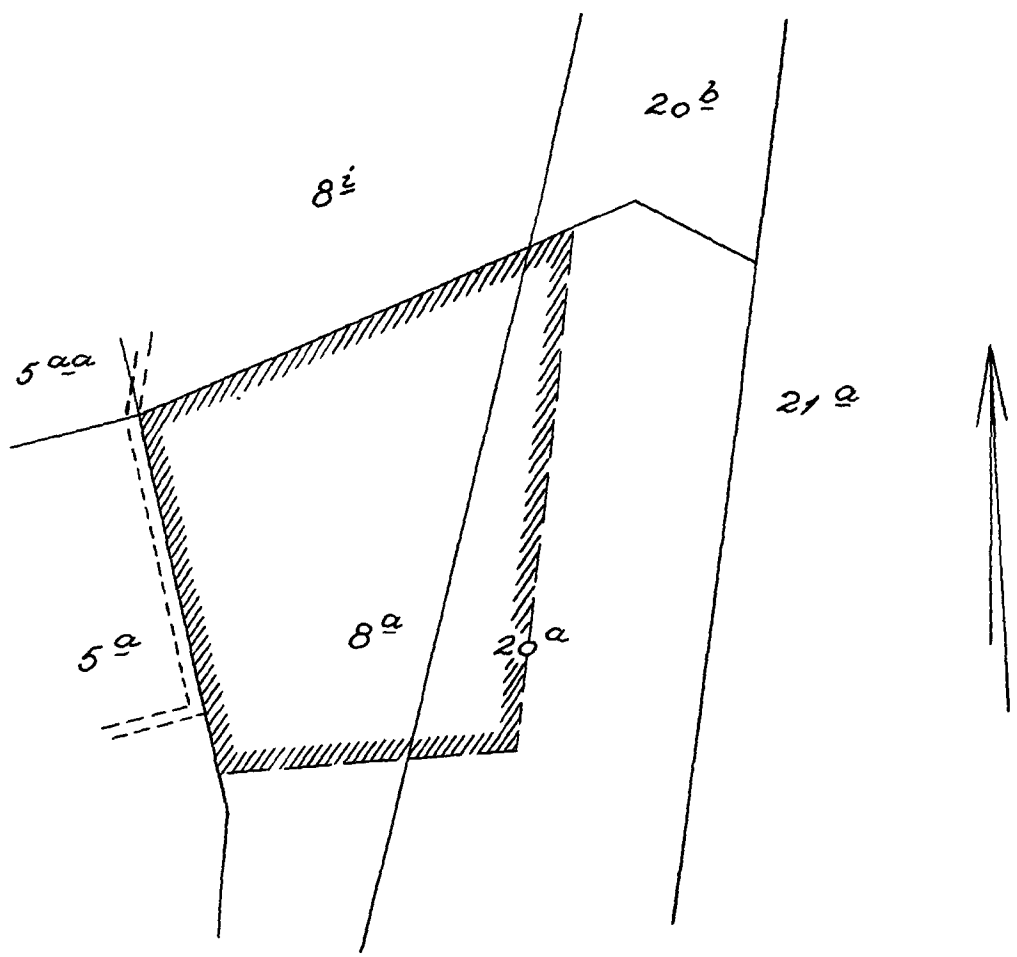
Af erstatningsudgiften betales 715,65 kr. af Videbæk borgerforening, medens resten, herunder renter af det fulde beløb, udredes med halvdelen af statskassen og halvdelen af Ringkøbing amtsfond.

Udskriftens rigtighed  
bekræftes.

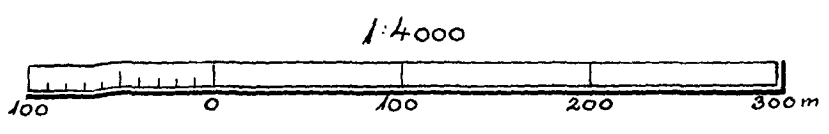


F. Grage

overfredningsnævnets sekretær



////// GRÆNSE FOR FREDET AREAL



|   |
|---|
| Naturfredningskonsulentens kontor<br>København d. 1-10-52 |
| By: Vester og Øster Herborg<br>Sogn: Herborg              |
| Plan nr. Rin. 106.  |

FREDNINGSNÆVNET >

## U d s k r i f t

af

forhandlingsprotokollen for fredningsnævnet for RINGKØBING amt.

## K e n d e l s e afsagt

Ved skrivelse af 12. juni 1950 til fredningsnævnet for Ringkøbing amtsrådsreds har Videbæk borgerforening og nævnets lokale medlem, direktør Johs. Lund, Videbæk, foreslået, at en nærmere betegnet del af Herborg bakker undergives naturfredning. I den anledning afholdt nævnet den 28. november s.å. en åstedsforsretning i bakkerne, der er beliggende få kilometer sydvest for Videbæk og i nærheden af Herborg station. Nævnet konstaterede, at det drejede sig om nogle overordentlig smukke lynklædte tildels træbevoksede bakker med enkelte oldtidshøje, hvorfra der var et vidt udsyn. Den foreslåede fredning omfattede en række matrikelnumre, men efter nogen forhandling enedes man - af økonomiske grunde - om kun at sætte fredet de smukkeste partier, beliggende på matr. nr. 8 a og 20 a Herborg by og sogn, tilhørende hotelejer Søren E. Fæster, Videbæk, idet nævnet fandt disse partier fredningsværdige. Ejeren protesterede mod fredning. Sagen blev herefter udsat på forligsforhandling, og for at de pågældende partier kunne blive opmålt af en landinspektør.

Under en fornyet åstedsforsretning den 8. oktober 1951, hvortil alle rette vedkommende var behørigt indvarslet i overensstemmelse med naturfredningsloven, var der enighed om at foreslå ejeren at gå med til fredning af det med grønt på vedhæftede kort angivne areal af ovennævnte matrikelnumre, ialt 47.710 m<sup>2</sup> eller 4.771 ha. Ejeren forlangte i erstatning 400 kr. pr. ha.

Videbæk borgerforening har påtaget sig at fjerne træbevoksningen på det areal, der foreslås fredet i nedenfor angivne omfang.

I medfør af naturfredningslovens § 1 vil det lige nævnte

FREDNINGSNÆVNET >

## U d s k r i f t

af

protokollen for fredningsnævnet for Ringkøbing amtsrådsreds.

-----

År 1969 den 24. november kl. 10,00 afholdt fredningsnævnet møde på Kr. Iversens ejendom i Herborg bakker, Videbæk.

Der foretoges:

R.A.F. 710/1969

Fredning af et ca. 0,9 ha stort areal af ejendommen matr. nr. 8i og 20b Vester og Øster Herborg, Videbæk sogn.  
-----

Der fremlagdes:

1. Rejsningsskrivelse af 4. september 1969 fra fredningsplanudvalget, bilagt a) kort i størrelse 1: 25.000, 2 kort i størrelse 1:4.000 samt 1 kort uden angivet forhold,
  - b) fredningstilbud fra ejeren, Kr. Iversen,
  - c) tilbud fra Nr. Vium-Herborg kommune og Videbæk Borgerforening om rydning, respektive pleje af arealet.
2. Statstidende for 3. november 1969 og
3. Videbæk Avis for 7. november 1969 med bekendtgørelse i henhold til naturfredningslovens § 13, stk. 1, og indkaldelse til nærværende møde.
4. Tingbogsattest.
5. Indkaldelsesliste.
6. Genparter af indkaldelser til ejeren, panthaverne, Ringkøbing Amt, fredningsplanudvalget, Nr. Vium-Herborg kommune, Videbæk Borgerforening og nationalmuseets fredningskontor i Jylland.



Mødt var formanden, dommer Møller Nielsen, det amtsrådsvalgte medlem, amtsrådsmedlem Thomas Andersen, og det kommunevalgte medlem, købmand J. Stranddorf, Videbæk.

Iøvrigt var følgende mødt:

For Ringkjøbing Amt: Amtsrådsmedlem Rudolf Knudsen,

" fredningsplanudvalget: Landinspektør Alsted og assistent Juul.

" Nr. Vium-Herborg kommune: Sognerådsformand Niels Jensen og sognerådsmedlem Arne Bugge.

" Videbæk Borgerforening: Ingeniør Ejnar Graversen.

" nationalmuseet: Museumsinspektør G. Kunwald.

Ejeren Kr. Iversen var mødt personlig.

Sagen blev gennemgået med de mødte.

Ejeren, Kr. Iversen, vedstod sit tilbud, der omredigeredes.

Sognerådsformand Niels Jensen oplyste, at vejen fra amtsvejen til det fredede var optaget som offentlig vej og skulle udlægges i 12 meters bredde. Endvidere vedstodes kommunens tilbud om at ville foretage førstegangstrydning, idet bemærkedes, at trydningen vil blive foretaget inden for 2 år.

Ingeniør Graversen vedstod på borgerforeningens vegne tilbuddet om at foreningen ville vedligeholde arealet efter de retningslinier, som fredningsplanudvalget måtte give.

Der var enighed om, at arealet var afsat således, at dets vestgrænse fulgte vejens østgrænse, samt at fredningsservitutten udformes sålydende:

1. Terrænet må ikke ændres ved gravning, afgravning eller påfyldning.

Sten, jord og andre materialer må hverken fjernes eller tilføres.

2. På arealet må ikke opføres eller opstilles huse, skure, master, campingvogne eller lignende. Arealet må ikke benyttes til oplagsplads af nogen art, og der må ikke henstilles eller henlægges køretøjer, maskiner, redskaber, materialer, affald el. lign. Dog skal det være tilladt på arealet at etablere en parkeringsplads og i denne forbin-

delse at opføre en toiletbygning efter en plan godkendt af de påtaleberettigede.

3. Der tillægges det offentlige ret til uden udgift for ejeren at lade foretage rydning af beplantningen, idet bemærkes, at Nr. Vium-Herborg kommune har tilbudt at påtage sig dette arbejde og at udføre det efter fredningsmyndighedernes anvisninger. Arealet må ikke genbeplantes, og foranstaltninger, herunder gødskning og anden behandling med kemikalier, der kan hæmme lyngvækst, må ikke foretages
4. Efter førstegangstrydningen tillægges der det offentlige ret til at vedligeholde arealet, herunder at fjerne selvsået bevoksning, idet bemærkes, at Videbæk Borgerforening har tilbudt at påtage sig vedligeholdelsen indtil videre.
5. Der tillægges offentligheden ret til ophold og færdsel til fods på hele arealet.
6. Påtaleret tillægges fredningsnævnet for Ringkøbing amtsrådsreds, Borgerforeningen i Videbæk og fredningsplanudvalget for Ribe og Ringkøbing amter, hver for sig.

Da ingen havde yderligere at bemærke, afsagdes straks sålydende

#### k e n d e l s e :

Ved skrivelse af 4. september 1969 indbragte fredningsplanudvalget for Ribe og Ringkøbing amter spørgsmålet om fredning af et 0,8646 ha stort område i Herborg bakker ved Videbæk for fredningsnævnet.

Arealet, der udgør en del af matr. nr. 8i og 2ob Vester og Øster Herborg, Videbæk sogn, tilhører gårdejer Kr. Iversen og grænser op til et allerede fredet areal i Herborg bakker.

Fredningsplanudvalget har i rejsningssskrivelsen anført, at en rydning af den på arealet værende plantage vil gøre bakken - der herefter skal springe i lyng - fri, og at det allerede fredede område med to gravhøje vil stå meget smukkere, især fra landevejen Videbæk-Ringkøbing.

Fredningsbegæringen har været bekendtgjort i Statstidende for

den 30. oktober 1969 samt i Videbæk Avis den 7. november 1969 og alle interesserede indkaldt til sagens behandling ved anbefalet skrivelse.

Da arealet skønnes fredningsværdigt, og da betingelserne i naturfredningslovens § 1, stk. 2, nr. 1 og 3 er opfyldt, vil arealet være a undergive fredning, og således, at der for fredningen skal gælde følgende bestemmelser:

1. Terrænet må ikke ændres ved gravning, afgravning eller påfyldning. Sten, jord og andre materialer må hverken fjernes eller tilføres.
2. På arelaet må ikke opføres eller opstilles huse, skure, master, campingvogne eller lignende. Arealet må ikke benyttes til oplagsplads af nogen art, og der må ikke henstilles eller henlægges køretøjer, maskiner, redskaber, materialer, affald el. lign. Dog skal det være tilladt på arealet at etablere en parkeringsplads og i denne forbindelse at opføre en toiletbygning efter en plan godkendt af de påtaleberettigede.
3. Der tillægges det offentlige ret til uden udgift for ejeren at lade foretage rydning af beplantningen, idet bemærkes, at Nr. Vium-Herborg kommune har tilbudt at påtage sig dette arbejde og at udføre det efter fredningsmyndighedernes anvisninger. Arealet må ikke genbeplantes, og foranstaltninger, herunder gødskning og anden behandling med kemikalier, der kan hæmme lyngvækst, må ikke foretages.
4. Efter førstegangstrydningen tillægges der det offentlige ret til at vedligeholde arealet, herunder at fjerne selvsået bevoksning, idet bemærkes, at Videbæk Borgerforening har tilbudt at påtage sig vedligeholdelsen indtil videre.
5. Der tillægges offentligheden ret til ophold og færdsel til fods på hele arealet.
6. Påtaleret tillægges fredningsnævnet for Ringkøbing amtsrådsreds, Borgerforeningen i Videbæk og fredningsplanudvalget for Ribe og Ringkøbing amter, hver for sig.

Om det fredede areals beliggenhed og afgrænsning henvises til

det kendelsen vedhæftede kort.

I erstatning udbetales der til ejeren, Kr. Iversen, 2.075,- kr., tillige med renter heraf 8 % årlig fra nærværende kendelses dato til betaling sker.

Erstatningen udredes med  $\frac{3}{4}$  af statskassen og  $\frac{1}{4}$  af Ringkjøbing amtsråd.

Da ingen anden har rejst krav om andel i erstatningen, vil erstatningen i sin helhed være at udbetale til ejeren.

Thi bestemmes:

Det på vedhæftede kort angivne areal af matr. nr. 81 og 20b Vester og Øster Herborg, Videbæk sogn, stort 0,8646 ha, fredes på de ovenfor angivne betingelser.

I erstatning udbetales til ejeren, Kr. Iversen, 2.075,- kr. tillige med renter heraf 8 % p. a. fra nærværende kendelses dato til betaling sker, hvilken erstatning udredes med  $\frac{3}{4}$  af statskassen og  $\frac{1}{4}$  af Ringkjøbing amtsråd.

Jørgen Stranddorf

Møller Nielsen

Ths. Andersen


Således passeret.

Møller Nielsen.

/P.

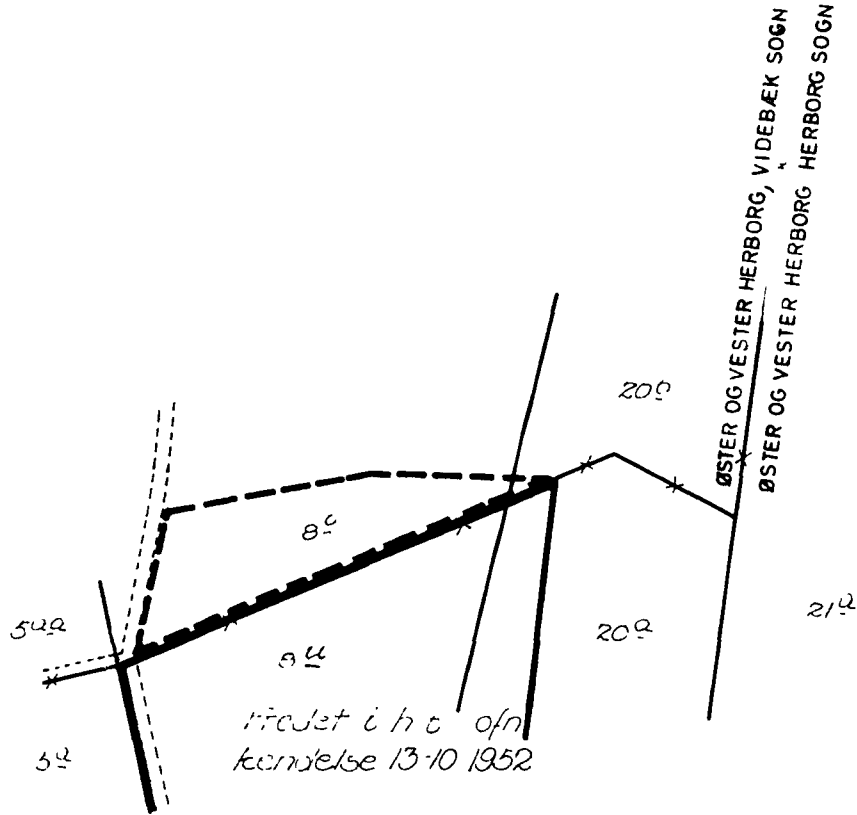
Udskriftens rigtighed bekræftes.

FREDNINGSNEVNET FOR RINGKØBING AMTSRÅDSKREDS.



Møller Nielsen

Justitsministeriets generaldirektoratet. Til kort.



Kort over arealer af matr. nr. 86 og 206  
Videbæk sogn.

Ringkøbing amt.

--- Fredningsgrænse.

Udfærdiget c. sept. 1969 til brug ved tinglysning

V. J. Rasmussen  
Landinspektør

Attesteres herved. Ringkøbing d. 30 sept. 1969. Navn

DISPENSATIONER>

**Afgørelser – Reg. nr.: 01787.00**

**Dispensationer i perioden: 16-03-1983 - 31-03-2005**

Vedrørende udstykning af ejendommen matr.nr. 8u Herborg by, Herborg.

Nævnet har d.d. tilskrevet landinspektør Mogens Poulsen, Bredgade 31, 6920 Videbæk, således:

"Nævnet skal herved meddele den i h.t. naturfredningslovens §§ 34 og 53 nødvendige tilladelse, idet bemærkes, at arealet iflg. fredningskendelse indgår som en del af det fredede område "Herborg Bakker".

Tilladelsen bortfalder, såfremt den ikke er udnyttet inden 5 år fra tilladelsens meddelelse, jfr. naturfredningslovens § 64a.

Afgørelsen kan efter naturfredningslovens § 58 indbringes for overfredningsnævnet (adr. Amaliegade 7, 1256 København K) af bl.a. ansøgeren og forskellige myndigheder.

Klagefristen er 4 uger fra den dag, afgørelsen er meddelt den pågældende klageberettigede.

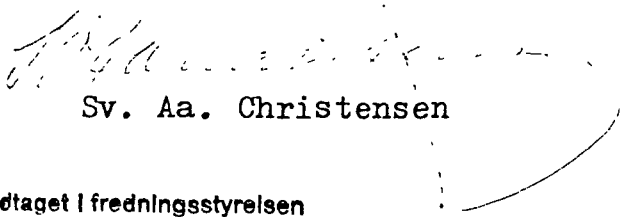
En tilladelse kan ikke udnyttes før udløbet af klagefristen. Er klage iværksat, kan tilladelsen ikke udnyttes, medmindre den opretholdes af overfredningsnævnet."

Hvilket herved meddeles.

∕ Der vedlægges kopi af ansøgningen samt kortbilag.

Med venlig hilsen

p.n.v.

  
Sv. Aa. Christensen

Fredningsstyrelsen Modtaget i fredningsstyrelsen

Amaliegade 13,  
1256 København K.

17 MAR. 1983

Herning, den 16. juni 1997

R.A.F. 46/97

Skov- og Naturstyrelsen  
Haraldsgade 53  
2100 København Ø.

Modtager  
Skov- og Naturstyrelsen

**REG. NR. 1787.00**

Iver T. Iversen er d.d. tilskrevet således:

"Iver T. Iversen, Højsagervej 1, 6920 Videbæk, ansøger om tilladelse til at forbinde en gangsti i en ny udstykning på Ternevej, Videbæk ved det fredede areal med en gangsti i det fredede areal Herborg Bakker. - R.A.F. 184/79 - Herborg Bakker.

Ringkjøbing amtskommune har den 30. maj 1997 til fredningsnævnet fremsendt en ansøgning fra Iver T. Iversen om tilladelse til over det fredede areal Herborg Bakker at anlægge en sti fra det eksisterende stisystem på Ternevej ind til en eksisterende sti i det nordøstlige hjørne af det fredede areal.

Fredningsnævnet skal hermed give tilladelse til det ansøgte, idet det ikke findes at være i strid med fredningens formål. Tilladelsen gives på vilkår, at stien etableres, så ulovlig kørsel ad denne forhindres.

Nævnet har ved afgørelsen lagt vægt på, at det ansøgte fremmer fredningens formål, som ifølge kendelsen blandt andet er at give befolkningen adgang til arealerne.

Tilladelsen bortfalder, såfremt den ikke er udnyttet inden 3 år fra tilladelsens meddelelse, jfr. Naturbeskyttelseslovens § 66, stk. 2.

Afgørelsen kan efter lov om Naturbeskyttelse, § 85, jfr. § 87 inden 4 uger fra den dag, afgørelsen er meddelt, indbringes for Naturklagenævnet, der afgør klager, der er indgivet af miljøministeren eller indeholder spørgsmål, som efter nævnets vurdering har meget væsentlig interesse i forhold til lovens formål, idet miljøministeren afgør andre klager.



Klagen skal indgives skriftligt til dette fredningsnævn på den ovenfor anførte adresse.

En tilladelse må ikke udnyttes, før klagefristen er udløbet. Er klage iværksat, kan tilladelsen ikke udnyttes, medmindre klagemyndigheden bestemmer andet.

Det bemærkes, at ansøgeren ikke herved er fritaget for at søge eventuelle andre tilladelser, som lovgivningen måtte kræve.

Med venlig hilsen

H. Stamp"

hvilket herved meddeles til Deres orientering.

  
H. Stamp

/GRM

Modtaget i  
Skov- og Naturstyrelsen  
19 MAJ 2004

Herning, den 18. maj 2004  
R.A.F. 23/04

Skov- og Naturstyrelsen  
Haraldsgade 53  
2100 København

Chr. Buur Nielsen er d.d. tilskrevet således:

”Chr. Buur Nielsen, Højsagervej 4, 6920 Videbæk, ansøger om tilladelse til at opføre et nyt stuehus og udbygninger til kødkvæg på matr. nr. 5 f, Herborg, Videbæk.  
Der ansøges endvidere om opstemning og afgravning til en ny sø i forbindelse med allerede anlagte mølledamme på matr. nr. 5 f, tilhørende Willy Pedersen og mar. nr. 8 e, beliggende Højsagervej 4, tilhørende Chr. Buur Nielsen. – R.A.F. 184/79 – Herborg Bakker og Gammel Mølle i Videbæk.

Efter en besigtigelse den 13. maj 2004, hvori foruden nævnet deltog repræsentanter for Videbæk kommune, naboen Willy Pedersen og ansøgeren skal nævnet i medfør af Naturbeskyttelseslovens § 50 meddele, at der kan gives tilladelse til ansøgningen om opførelse af en staldbygning til dels inden for det fredede område, da dette ikke findes at være i strid med fredningens formål.

**2 af nævnets medlemmer, Ole Kamp og Jens Peter Andersen**, udtaler, at de kan give tilladelse til det ansøgte, idet de finder, at der kun er tale om en ubetydelig overskridelse af fredningsgrænsen. Derudover sænkes stalden i forhold til vejen, hvorved stalden ikke vil blive så dominerende i landskabet set fra vejen.

**Formanden for nævnet, dommer H. Stamp**, vil give afslag på ansøgningen, da han finder det ansøgte i strid med fredningens formål. Formanden har især lagt vægt på de principielle betænkeligheder ved at tillade byggeri i et fredet område. Derudover lægger han vægt på, at der ved fastlæggelsen af fredningsgrænsen blev taget hensyn til, at der udenfor det fredede område skulle være plads til at bygge nye bygninger, hvilket der fortsat er. Han lægger også vægt på, at bygningen vil påvirke udsigten fra vejen ud over de fredede søer.

Der træffes afgørelse efter flertallets beslutning.

Nævnet har ikke taget stilling til ansøgningen om opstemning og afgravning til en ny sø. En sådan stillingtagen vil først finde sted efter fornyet ansøgning, når amtet har færdigbehandlet sagen.

Tilladelsen bortfalder, såfremt den ikke er udnyttet inden 3 år fra tilladelsens meddelelse, jfr. Naturbeskyttelseslovens § 66, stk. 2.

## FREDNINGSNÆVNET FOR RINGKJØBING AMT

---

Afgørelsen kan efter lov om Naturbeskyttelse, § 78, stk. 3, jfr. § 87 inden 4 uger fra den dag, afgørelsen er meddelt, påklages til Naturklagenævnet.

Klagen skal indgives skriftligt til dette fredningsnævn på den nedenfor anførte adresse.

Det er en betingelse for Naturklagenævnets behandling af en klage, at der indbetales et gebyr på 500 kr. til Naturklagenævnet. Nævnet vil sende en opkrævning på gebyret, når nævnet har modtaget klagen fra fredningsnævnet. Naturklagenævnet vil ikke påbegynde behandlingen af klagen, før gebyret er modtaget. Vejledning om gebyrordningen kan findes på Naturklagenævnets hjemmeside [www.nkn.dk](http://www.nkn.dk)

Gebyret tilbagebetales, hvis der gives helt eller delvist medhold i klagen.

En tilladelse må ikke udnyttes, før klagefristen er udløbet. Er klage iværksat, kan tilladelsen ikke udnyttes, medmindre klagemyndigheden bestemmer andet.

Det bemærkes, at ansøgeren ikke herved er fritaget for at søge eventuelle andre tilladelser, som lovgivningen måtte kræve”,

hvilket herved meddeles til Deres orientering.

Med venlig hilsen

  
H. Stamp

---

RETTEEN I HERNING, 2. AFDELING

Nygade 1-3, 7400 Herning

Tlf. 97 22 22 00

E-mail: [f-naevn@get2net.dk](mailto:f-naevn@get2net.dk)

NATURKLAGENÆVNET  
FORMANDEN

SCANNET

Frederiksborggade 15, 1360 København K  
Tlf 3395 5700  
Fax 3395 5769  
X400 S=nkn, P=sdn, A=dk400, C=dk  
E-mail [nkn@nkn.dk](mailto:nkn@nkn.dk)

31 MRS. 2005

J.nr.: 03-121/650-0005  
TGA

Modtaget i  
Skov- og Naturstyrelsen

10. maj 2005

### Afgørelse

i sagen om opførelse af staldbygning delvis beliggende inden for fredet område i Videbæk Kommune

Fredningsnævnet for Ringkøbing Amt har den 18. maj 2004 efter naturbeskyttelseslovens § 50, stk. 1, meddelt tilladelse til opførelse af staldbygning på ejendommen matr.nr. 5f Herborg, Videbæk i Videbæk Kommune. Afgørelsen er påklaget til Naturklagenævnet af Danmarks Naturfredningsforening.

En del af ejendommen er omfattet af fredningsnævnets kendelse af 19. oktober 1982 og Overfredningsnævnets afgørelse af 27. december 1982 om fredning af arealer ved Herborg bakker og Gammel mølle i Videbæk Kommune.

Formålet med fredningen er at bevare arealerne i den nuværende tilstand og give befolkningen adgang til arealerne. Efter fredningens III pkt. 2. skal bebyggelse ikke være tilladt. Det bestemmes endvidere, at: "Opstilling af skure, boder og andre letflyttelige indretninger må ikke finde sted. Det er ej heller tilladt at føre luftledninger over arealet. Vindmøller må ikke opstilles uden fredningsmyndighedernes tilladelse. Opstilling af læskure for kreaturer kan ske, men skurenes placering skal godkendes af fredningsmyndighederne. Endvidere tillades under samme betingelse en kreaturpassage anbragt på matr.nr. 5a."

Begrundelsen for ansøgningen er, at der i forbindelse med fjernelse af eksisterende bygninger, skal opføres nyt stuehus og udbygninger til kødkvæg, der afgræsser bl.a. de fredede områder. For at udbygningerne tilpasses terrænet mest muligt og tager mindst mulig udsigt over søer-

2007-1211/11-000  
72

ne, skal de placeres længere mod vest i terræn, der er væsentlig lavere end hovedvejen. Staldbygningen er ifølge de medsendte tegninger af 8. marts 2004 ca. 20 m lang, ca. 12 m bred og ca. 6,5 m høj. Ca. halvdelen af stalden placeres inden for fredningen.

Videbæk Kommune og Ringkøbing Amt har anbefalet, at der meddeles dispensation til flytning af bygningerne.

Fredningsnævnet har efter besigtigelse truffet afgørelse om, at der kan meddeles tilladelse til ansøgningen om opførelse af staldbygning delvis inden for det fredede område, da det ikke findes at være i strid med fredningens formål. Nævnet har begrundet tilladelsen med, at der kun er tale om en ubetydelig overskridelse af fredningsgrænsen. Derudover sænkes stalden i forhold til vejen, hvorved stalden ikke vil blive så dominerende i landskabet set fra vejen.

Danmarks Naturfredningsforening har i klagen bl.a. henvist til, at fredningsnævnets tilladelse er meddelt med to stemmer mod en uanset, at der skulle være plads til byggeriet uden for fredningen. Foreningen finder det principielt betænkeligt, at der tillades byggeri inden for et fredet areal. Ethvert byggeri inden for en fredning må anses for at være i strid med fredningens formål. Følgelig er der tale om en videregående afvigelse fra fredningen, som kun kan tillades efter en eventuel ny fredningssag, jf. naturbeskyttelseslovens § 50, stk. 2. På den baggrund skal foreningen henstille, at fredningsnævnets afgørelse omgøres.

Ansøgeren har yderligere begrundet ansøgningen. Det der søges om, er en kombination af foderlade, læskur og fangefold, hvor halvdelen er læskur. Ifølge fredningskendelsen er det tilladt at opføre læskur til kreaturer i det fredede areal. Ved at samle disse bygninger giver det et mindre slid på det fredede areal, da læskuret også skal fungere som vinterfoderplads. Ansøgeren har valgt nogle dyr (skotsk højlandskvæg og får) som giver en perfekt vedligeholdelse af de naturområder, som naturfredningsforeningen ønsker. Derfor ønsker ansøgeren at samle bygningerne i stedet for at sprede dem ud over de fredede arealer.

Videbæk Kommune har efterfølgende i samarbejde med ejeren afholdt møder. På baggrund heraf har ejeren indvilliget i, at bygningen rykkes længere mod øst, således at kun ca. 6 m af bygningen overskrider fredningsgrænsen. Kommunen har fremhævet, at ved fjernelsen af de eksisterende bygninger og ved opførelse af nyt stuehus og de nye udbygninger til foder og kreaturer, vil forholdene i området blive stærkt forbedret

både trafikalt, bygnings- og fredningsmæssigt. Det er i øvrigt kommunens opfattelse, at fredningsbestemmelserne overholdes, idet den del af bygningen, der ligger inden for fredningen skal bruges til kreaturer, og det er ifølge fredningskendelsen tilladt, at opføre læskurer til kreaturer inden for fredningsområdet.

#### Afgørelse

Naturklagenævnets formand har på nævnets vegne, jf. naturbeskyttelseslovens § 81, stk. 3, truffet følgende afgørelse:

Efter naturbeskyttelseslovens § 50, stk. 1, kan fredningsnævnet dispensere fra bestemmelserne i en fredning, når det ansøgte ikke vil stride mod fredningens formål. Videregående afvigelser fra en fredning end nævnt i stk. 1 kan, jf. stk. 2, kun foretages efter reglerne om gennemførelse af fredninger.

Fredningens formål er bl.a. at bevare arealerne i den nuværende tilstand. For at opnå dette formål indeholder fredningen et forbud mod bebyggelse. Undtaget herfra er bl.a. opstilling af læskure for kreaturer, men placeringen skal godkendes af fredningsmyndighederne.

Efter Naturklagenævnets vurdering, har bygningen, uanset at en del af denne skal bruges til "læ" for kreaturer, ikke karakter af "læskur" til kreaturer, der umiddelbart er tilladt efter fredningen, og alene skal godkendes med hensyn til placeringen. Opførelsen af bygningen er således i strid med fredningens bestemmelser om forbud mod bebyggelse.

Naturklagenævnet finder imidlertid ikke, at ethvert byggeri - der ikke er omfattet af undtagelsen om læskure for kreaturer - uden videre vil være i strid med fredningens formål. Det må bero på en konkret vurdering ud fra beliggenhed, størrelse, udformning mv., om en ansøgning herom kan siges at være i strid med fredningens formål om at "bevare arealerne i den nuværende tilstand".


Nævnet finder efter en konkret vurdering ikke, at det ansøgte byggeri vil stride mod fredningens formål. Der er herved bl.a. lagt vægt på bygningens begrænsede størrelse, og at den kun ligeledes i begrænset omfang overskrider fredningsgrænsen.

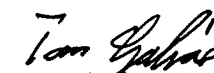
Under henvisning hertil, samt at bygningen rykkes længere mod øst på ejendommen, således at byggeriet kun overskrider fredningsgrænsen med

ca. 6 meter, finder nævnet efter en samlet vurdering efter omstændighederne ikke grundlag for at omgøre fredningsnævnets dispensation, der er truffet efter besigtigelse og anbefalet af såvel Videbæk Kommune som Ringkøbing Amt.

Fredningsnævnets dispensation af 18. maj 2004 stadfæstes således med den ændring, at bygningen rykkes ca. 6 m længere mod øst.

Tilladelsen bortfalder, såfremt den ikke er udnyttet inden 3 år efter den er meddelt, jf. naturbeskyttelseslovens § 66, stk. 2.

  
Per Schou Christiansen  
viceformand

  
Tom Galsøe  
fuldmægtig

FREDNINGSNÆVNET FOR MIDTJYLLAND, VESTLIG DEL

---

By- og Landskabsstyrelsen  
Haraldsgade 53  
2100 København Ø.

Modtaget i  
Naturstyrelsen  
25 FEB. 2011

Herning, 24. februar 2011  
FRD 61/2010

Ringkøbing-Skjern kommune er d.d. tilskrevet således:

Ringkøbing-Skjern kommune, Miljø og Natur, Kjærgaardsvej 8, 6950 Ringkøbing, ansøger om tilladelse til at anlægge 2 vandhuller på matr. nr. 8 u, Herborg by, Herborg. – R.A.F. 184/1979 – Herborg Bakker.

---

Efter en besigtigelse den 10. februar 2011, hvori alene fredningsnævnet deltog, idet ingen af de indbudte, herunder ansøgeren var mødt, skal nævnet meddele, at der i medfør af Naturbeskyttelseslovens § 50 ikke kan gives tilladelse til det ansøgte, da dette er i strid med fredningernes formål.

Danmarks Naturfredningsforening har i en mail til nævnet anbefalet det vandhul, der ligger længst mod øst, men finder det forkert, at der udgraves til det vestlige vandhul på en § 3 beskyttet eng.

Nævnet har navnlig lagt vægt på, at ansøgeren ikke nærmere har redegjort for formålet med anlæg af vandhullerne, ligesom der heller ikke foreligger nærmere oplysninger om det naturgenopretningsprojekt, der angiveligt arbejdes med. Endvidere har nævnet lagt vægt på, at vandhullerne forekommer at være fremmedelementer både i forhold den dyrkede mark og i forhold til den nærliggende hede.

Afgørelsen kan efter lov om Naturbeskyttelse, § 78, stk. 3, jfr. § 87 inden 4 uger fra den dag, afgørelsen er meddelt, påklages til Natur- og Miljøklagenævnet.

Klagen skal indgives skriftligt til dette fredningsnævn på den nedenfor anførte adresse.

Det er en betingelse for Natur- og Miljøklagenævnets behandling af Deres klage, at De indbetaler et gebyr til Natur- og Miljøklagenævnet. Nævnet vil sende Dem en opkrævning på gebyret, når nævnet har modtaget klagen fra fredningsnævnet. Gebyret udgør 500 kr. for privatpersoner og 3.000 kr. for virksomheder, organisationer og offentlige myndigheder. Natur- og Miljøklagenævnet vil ikke påbegynde behandlingen af klagen, før gebyret er modtaget. Vejledning om gebyrordningen kan findes på Natur- og Miljøklagenævnets hjemmeside [www.nmkn.dk](http://www.nmkn.dk)

Gebyret tilbagebetales, hvis De får helt eller delvist medhold i Deres klage.”




FREDNINGSNÆVNET FOR MIDTJYLLAND, VESTLIG DEL

---

hvilket herved meddeles til Deres orientering.

Med venlig hilsen

  
Henrik S. Stamp

# FREDNINGSNÆVNET FOR MIDTJYLLAND, VESTLIG DEL

---

Naturstyrelsen  
Haraldsgade 53  
2100 København Ø.

Modtaget i  
Naturstyrelsen  
23 JUNI 2011

Herning, 21. juni 2011  
FRD 13/2011

Ringkøbing-Skjern kommune er d.d. tilskrevet således:

"Ringkøbing-Skjern kommune, Miljø og Natur, Kjærgaardsvej 8, 6950 Ringkøbing, ansøger om etablering af to vandhuller på matr. nr. 8 u, Herborg by, Herborg. – R.A.F. 184/1979 – Herborg Bakker.

---

Efter en besigtigelse den 14. juni 2011, hvori foruden fredningsnævnet deltog repræsentanter for Danmarks Naturfredningsforening, Danmarks Jægerforbund og ansøgeren, Ringkøbing-Skjern kommune, skal nævnet i medfør af Naturbeskyttelseslovens § 50 meddele, at der kan gives tilladelse til det ansøgte, da dette ikke findes at være i strid med fredningens formål. Nævnet tillader derfor, at der anlægges to søer som vist med blåt på vedhæftede luftfoto, at der anlægges stier som vist med rødt på samme luftfoto og, at arealerne indhegnes af hensyn til naturplejen, der skal ske ved afgræsning.

Fredningsnævnet bemærker, at når der i fredningskendelsen er en bestemmelse om, at arealerne skal bevares i den nuværende tilstand, må der være tænkt på hedearealerne, og det kan ikke være i strid med fredningens formål at ophøre med dyrkning af landbrugsjorder og lade disse arealer omdannes til lyngklædt hede.

Nævnet har endvidere lagt vægt på, at hedearealer skal plejes ved afgræsning for at bevare lyngen. Etablering af søerne og stien forbedrer offentlighedens muligheder for at færdes i området og få en god oplevelse af de naturområder, der er fredet.

Nævnet stiller som vilkår for tilladelsen til at etablere søerne, at det opgravede materiale fjernes fra området eller lægges i skoven øst for majsmarken.

Tilladelsen bortfalder, såfremt den ikke er udnyttet inden 3 år fra tilladelsens meddelelse, jfr. Naturbeskyttelseslovens § 66, stk. 2.

Afgørelsen kan efter lov om Naturbeskyttelse, § 78, stk. 3, jfr. § 87 inden 4 uger fra den dag, afgørelsen er meddelt, påklages til Natur- og Miljøklagenævnet.

Klagen skal indgives skriftligt til dette fredningsnævn på den nedenfor anførte adresse.

Det er en betingelse for Natur- og Miljøklagenævnets behandling af Deres klage, at De indbetaler et gebyr til Natur- og Miljøklagenævnet. Nævnet vil sende Dem en opkrævning på gebyret, når nævnet har modtaget klagen fra fredningsnævnet. Gebyret udgør 500 kr. for privatpersoner og 3.000 kr. for virksomheder, organisationer og offentlige myndigheder.

---

## FREDNINGSNÆVNET FOR MIDTJYLLAND, VESTLIG DEL

---

Natur- og Miljøklagenævnet vil ikke påbegynde behandlingen af klagen, før gebyret er modtaget. Betales gebyret ikke inden for den fastsatte frist på 14 dage, afvises klagen fra behandling. Vejledning om gebyrordningen kan findes på Natur- og Miljøklagenævnets hjemmeside [www.nmkn.dk](http://www.nmkn.dk)


Gebyret tilbagebetales, hvis der gives helt eller delvist medhold i klagen.

En tilladelse må ikke udnyttes, før klagefristen er udløbet. Er klage iværksat, kan tilladelsen ikke udnyttes, medmindre klagemyndigheden bestemmer andet.

Det bemærkes, at ansøgeren ikke herved er fritaget for at søge eventuelle andre tilladelser, som lovgivningen måtte kræve"

hvilket herved meddeles til Deres orientering.

Med venlig hilsen



Henrik S. Stamp



Ringkøbing-Skjern Kommune  
Miljø og Natur

Kjærgaardevej 8, 6950 Ringkøbing  
Tlf.: 99 74 24 24 [www.rksk.dk](http://www.rksk.dk)

Vedr.:

**Herborg Bakker, sti mm.**

Ringkøbing-Skjern Kommune - KMS ©

Dato: 29.06.2010

J.nr.:

Målforshold: 1:3509

Sagsbeh.: POGRE

© Kort- og Matrikelstyrelsen og Ringkøbing-Skjern Kommune  
Kortet må alene anv. ilg. aftale med Ringkøbing-Skjern Kommune  
Matrikelkort er kun til overbliksmæssig brug

Herning, 24. august 2017  
FN-MJV-27-2017

Midtconsult, Herning  
[mmb@midtconsult.dk](mailto:mmb@midtconsult.dk)

Midtconsult ansøger på vegne Ringkøbing-Skjern kommune om dispensation til at anlægge en sti-forbindelse mellem Bredgade og Soldugvej i det vestlige Videbæk. – R.A.F. 184/1979 – Herborg Bakker.

---

Efter en besigtigelse den 21. august 2017, hvori foruden nævnet deltog repræsentanter for Friluftsrådet, og ansøgeren, Ringkøbing-Skjern kommune, skal nævnet i medfør af Naturbeskyttelseslovens § 50 meddele, at der kan gives tilladelse til det ansøgte, da dette ikke findes at være i strid med fredningens formål.

Nævnet har navnlig lagt vægt på, at stien og broen er nødvendig for at give beboerne i den ny udstykning mulighed for ad stier at komme til den del af byen, der er beliggende nord for Bredgade. Endvidere har nævnet lagt vægt på, at det ansøgte, der ligger i et hjørne af fredningen tæt på anden bebyggelse udenfor fredningen, ikke påvirker de landskabelige værdier, der er knyttet til fredningen.

Fredningsnævnet har ingen bemærkninger til, at ansøgeren i forbindelse med etableringen af broen foretager boringer i området, blot der sker en fuldstændig retablering.

Der kan klages over denne afgørelse til Miljø- og Fødevarerklagenævnet. Klagefristen udløber 4 uger efter, at afgørelsen er meddelt. Er afgørelsen offentligt bekendtgjort, regnes klagefristen dog altid fra bekendtgørelsen. Klagen skal ifølge lov om naturbeskyttelse § 87 afgives via Miljø- og Fødevarerklagenævnets digitale selvbetjening, jf. vejledning på klagenævnets hjemmeside [www.naevneneshus.dk](http://www.naevneneshus.dk). Klagefristen udløber ved midnat på dagen for klagefristens udløb. Hvis klagefristen udløber på en lørdag eller en helligdag, forlænges fristen til den følgende hverdag.

Klageberettigede er, jf. naturbeskyttelseslovens § 86:

- Adressaten for afgørelsen,
- ejeren af den ejendom, som afgørelsen vedrører,
- offentlige myndigheder,
- en berørt nationalparkfond,
- lokale foreninger og organisationer, som har en væsentlig interesse i afgørelsen,
- landsdækkende foreninger og organisationer, hvis hovedformål er beskyttelse af natur og miljø, og

## FREDNINGSNÆVNET FOR MIDTJYLLAND, VESTLIG DEL

---

- landsdækkende foreninger og organisationer, som efter deres formål varetager væsentlige, rekreative interesser, når afgørelsen berører sådanne interesser.

Det er en betingelse for Miljø- og Fødevareklagenævnets behandling af en klage, at den, der klager indbetaler et gebyr på 900 kr. for privatpersoner og 1.800 kr. for virksomheder og organisationer (2016-niveau). Klagegebyret reguleres den 1. januar hvert år efter den af Finansministeriet fastsatte sats for det generelle pris- og lønindeks som løbende offentliggjort i forslag til finanslov med virkning for klager, der modtages i nævnet fra og med den 1. februar 2017. Nævnet offentliggør størrelsen af klagegebyret på sin hjemmeside [www.naevneneshus.dk](http://www.naevneneshus.dk).

Gebyret opkræves i forbindelse med klagens oprettelse i Miljø- og Fødevareklagenævnets digitale selvbetjening. Klagen behandles først, når gebyret er betalt. Vejledning om gebyrbetalingen kan ligeledes findes på Miljø- og Fødevareklagenævnets hjemmeside [www.naevneneshus.dk](http://www.naevneneshus.dk).

Gebyret tilbagebetales, hvis

- 1) klagesagen fører til, at den påklagede afgørelse ændres eller ophæves,
- 2) klageren får helt eller delvis medhold i klagen, eller
- 3) klagen afvises som følge af overskredet klagefrist, manglende klageberettigelse eller fordi klagen ikke er omfattet af Miljø- og Fødevareklagenævnets kompetence.

Det bemærkes, at hvis den eneste ændring af den påklagede afgørelse er forlængelse af frist for efterkommelse af afgørelse som følge af den tid, der er medgået til at behandle sagen i klagenævnet, tilbagebetales gebyret dog ikke.

Miljø- og Fødevareklagenævnet kan også beslutte at tilbagebetale klagegebyret, hvis


- 1) der er indledt forhandlinger med afgørelsens adressat og/eller førsteinstansen om projektilpasninger, og disse forhandlinger fører til, at klager trækker sin klage tilbage, eller
- 2) klager i øvrigt trækker sin klage tilbage, før Miljø- og Fødevareklagenævnet har truffet afgørelse i sagen.

Gebyret tilbagebetales dog ikke, hvis nævnet vurderer, at der er forhold, der taler imod at tilbagebetale gebyret, f.eks. hvis klagen trækkes tilbage meget sent, herunder efter at klager har haft et afgørelsesudkast i partshøring.

En tilladelse må i henhold til naturbeskyttelseslovens § 87, stk. 3, ikke udnyttes før klagefristen er udløbet, eller behandling af en eventuel klage måtte være afsluttet.

Det følger endvidere af naturbeskyttelseslovens § 50, stk. 1, jf. § 66, stk. 2, at en tilladelse bortfalder, hvis den ikke udnyttes inden 3 år efter, at den er givet.

Med venlig hilsen



Peter Bredahl