

Afgørelser – Reg. nr.: 01783.02

Fredningen vedrører: Løvel Kirke

Domme

Taksationskommissionen

Naturklagenævnet

Overfredningsnævnet

Fredningsnævnet

28-12-1951

Kendelser

Deklarationer

FREDNINGSNÆVNET >

Justitsministeriets genpartpapir. Til skøder, skadesløsbreve, kvitteringer til udslettelse og andre påtegninger m. m. (vedr. fast ejendom).

Mtr. nr., ejerlav, sogn: 1b mfl. Løvel by og sogn.
(i København kvarter)

Akt: Skab nr.
(udfyldes af dommerkontoret)

eller (i de sønderjydske landsdele) bd. og bl. i tingbogen, art. nr., ejerlav, sogn.

Købers } bopæl:
Kreditors }

Fremlagt i Fredningsnævnet for Viborg
amtsråds-kreds, den 28/1 1952.

Anmelderens navn og bopæl (kontor):

Gade og hus nr.: Otto Kiørboe.

Fredningsnævnet for
Viborg amtsråds-kreds.

(hvor sådant findes)

Stempel- og gebyrfri i
h. t. lov 140/37.

Stempel: kr. øre.

Deklaration.

Viggo Ingv. Andersen, Løvel,
Undertegnede, der er ejer af matr. nr. 1b

af Løvel by og sogn,
erklærer herved, at jeg af hensyn til Løvel kirkes frie beliggenhed overfor fredningsnævnet for Viborg amtsråds-kreds er indgået på, at der på den nedenfor nærmere beskrevne del af min ejendom ikke må ske nogen bebyggelse, varigt eller midlertidigt, eller foretages nogen beplantning eller andet, der nu kan eller senere kan virke skæmmende eller hæmmende for udsigten til eller fra kirken eller kirkegården.

Den del af min ejendom, som den fornævnte bestemmelse angår, begrænses ~~med~~ af kirkegårdsdiget og iøvrigt af en linie parallel med diget og 30 m fra dette,

således, som det fremgår af det deklARATIONEN vedhæftede kort.

Påtaleberettiget med hensyn til den pålagte bestemmelse, der kan tinglyses på min ejendom, er fredningsnævnet for Viborg amtsråds-kreds samt menighedsrådet for Løvel sogn, hver for sig.

For fredningen kræver jeg ingen erstatning.

Hvis ejeren ønsker at flytte sine bygninger, skal fredningen ikke være til hinder herfor.

Løvel, den 25. okt. 1951.

Viggo Andersen.

Til vitterlighed:

H. Håning Andersen
sognepræst
Rødding pr. Viborg.

A. Kristiansen
provst
Låstrup pr. Skals.

Fredningsnævnet for Viborg amtsrådsreds modtager foranstående fredningstilbud, der vil være at tinglyse på den forannævnte ejendom.

FREDNINGSNÆVNET FOR VIBORG AMTSRÅDSKREDS.

Viborg, den 28. dec. 1951.

Otto Kiørboe. V. Rasmussen, S. Chr. Søndergaard.

Tinglyst i retskreds nr. 78: Viborg købstad m.v.
den 18. jan. 1952,

.....

H o l m.

27.OCT.1952

C. M. M. M.

Afskrift.

Matr.nr. 11a og 44 Level by og sogn.

Anmelder: Fredningsnævnet
for Viborg amtsråds-kreds.Fremlagt i Fredningsnævnet for Viborg amtsråds-
kreds den 28.1.1952.

Otto Kjørboe.

D e k l a r a t i o n .

Undertegnede Herman P. Bust, Level, der er ejer af matr.nr. 11a Level by og sogn, erklærer herved, at hvis der bliver spørgsmål om at bygge eller sælge byggegrund på den del af matr.nr. 11a, der ligger mellem matr.nr. 11i, vejen til Hauris og amtsvejen, er ejeren af matr. 11a pligtig, inden salg eller opførelse af bygning, at give fredningsnævnet for Viborg amt lejlighed til en forhandling om placering af bygninger m.v. på arealet.

Det bemærkes udtrykkeligt, at efter en sådan forhandling er ejeren af matr.nr. 11a frit stillet med hensyn til udstykningen, placering af bygninger m.v..

Denne deklaration kan lyses på min ejendom matr.nr. 11a Level by og sogn.

Påtaleberettiget er fredningsnævnet og menighedsrådet for Level sogn, hver for sig.

Et rids vedlægges.

L e v e l, den 25.okt. 1951.

Herman P. Bust.

Til vitterlighed:

H. Håning Andersen A. Kristiansen
segnepræst provst

Rødding pr. Viborg. Låstrup pr. Skals.

Fredningsnævnet for Viborg amtsråds-kreds modtager foranstående fredningstilbud, der vil være at tinglyse på den forannevnte ejendom.

FREDNINGSNÆVNET FOR VIBORG AMTSRÅDSKREDS, d. 28/12 1951.

Otto Kjørboe. V. Rasmussen. S. Chr. Søndergård.

Tinglyst i retskreds nr. 78: Viborg købstad m.v., den
18.1.1952.

.....

H o l m.

Holm

27. OCT. 1952

Justitsministeriets genpartpapir. Til skøder, skadesløsbreve, kvitteringer til udslettelse og andre påtegninger m. m. (vedr. fast ejendom).

Mtr. nr., ejerlav, sogn: 11f Løvel by og sogn.
(i København kvarter)
eller (i de sønderjydske landsdele) bd. og bl. i tingbogen, art. nr., ejerlav, sogn.

Akt: Skab nr.
(udfyldes af dommerkontoret)

Købers }
Kreditors } bopæl:

Fremlagt i Fredningsnævnet for Viborg amtsrådsreds den 28/1 1952. Anmelderens navn og bopæl (kontor):
Gade og hus nr.: Otto Kiørboe. Fredningsnævnet for Viborg amtsrådsreds.

Stempel- og gebyrfri i h. t. lov 140/37.

Stempel: kr. øre.

Deklaration.

Carl Christian Pedersen, Løvel,
Undertegnede, der er ejer af matr. nr. 11f

af Løvel by og sogn,
erklærer herved, at jeg af hensyn til Løvel kirkes frie beliggenhed overfor fredningsnævnet for Viborg amtsrådsreds er indgået på, at der på den nedenfor nærmere beskrevne del af min ejendom ikke må ske nogen bebyggelse, varigt eller midlertidigt, eller foretages nogen beplantning eller andet, der nu ~~kan~~ eller senere kan virke skæmmende eller hæmmende for udsigten til eller fra kirken eller kirkegården.
Den del af min ejendom, som den fornævnte bestemmelse angår, begrænses mod vest af kirkegårdsdiget og iøvrigt af en linie parallel med kirkediget og 15m fra dette,

således, som det fremgår af det deklARATIONEN vedhæftede kort.
Påtaleberettiget med hensyn til den pålagte bestemmelse, der kan tinglyses på min ejendom, er fredningsnævnet for Viborg amtsrådsreds samt menighedsrådet for Løvel sogn, hver for sig.
For fredningen kræver jeg ingen erstatning.
Plantning af frugttræer er tilladt.

Løvel , den 25. oct. 1951.
Karl Chr. Pedersen.

Til vitterlighed:

H. Håning Andersen. A. Kristiansen
sognepræst provst
Rødding pr. Viborg Løstrup pr. Skals.

Fredningsnævnet for Viborg amtsrådsreds modtager foranstående fredningstilbud, der vil være at tinglyse på den forannævnte ejendom.

FREDNINGSNÆVNET FOR VIBORG AMTSRÅDSKREDS.

Viborg, den 28. december 1951.


Otto Kiørboe. V. Rasmussen. S. Chr. Søndergård.

Tinglyst i retskreds nr. 78: Viborg købstad m.v.
den 18. jan. 1952.

.....

Ho l m .

27 OCT 1952

A large, stylized handwritten signature in black ink, likely belonging to a member of the board or a representative of the property owners.

Justitsministeriets genpartipapir. Til skøder, skadesløsbreve, kvitteringer til udslettelse og andre påtegninger m. m. (vedr. fast ejendom).

Mtr. nr., ejerlav, sogn: 11h Løvel by og sogn.
(i København kvarter)

Akt: Skab nr.
(udfyldes af dommerkontoret)

eller (i de sønderjydske landsdele) bd. og bl. i tingbogen, art. nr., ejerlav, sogn.

Købers } bopæl:
Kreditors }

Fremlagt i Fredningsnævnet for Viborg
amtsrådsreds den 28/1 1952:

Otto Kiørboe.

Anmelderens navn og bopæl (kontor):

Gade og hus nr.:
(hvor sådant findes)

Fredningsnævnet for
Viborg amtsrådsreds.

Stempel- og gebyrfri i
h. t. lov 140/37.

Stempel: kr. øre.

Deklaration.

Peder Nielsen, Løvel
Undertegnede, der er ejer af matr. nr. 11h

af Løvel by og sogn,
erklærer herved, at jeg af hensyn til Løvel kirkes frie beliggenhed overfor
fredningsnævnet for Viborg amtsrådsreds er indgået på, at der på den nedenfor nærmere beskrevne
del af min ejendom ikke må ske nogen bebyggelse, varigt eller midlertidigt, eller foretages nogen be-
plantning eller andet, der nu ~~kan~~ eller senere kan virke skæmmende eller hæmmende for udsigten til
eller fra kirken eller kirkegården.

Den del af min ejendom, som den fornævnte bestemmelse angår, begrænses mod vest
af kirkegårdsdiget og iøvrigt af en linje parallel med diget og 15 m fra
dette,

således, som det fremgår af det deklARATIONEN vedhæftede kort.

Påtaleberettiget med hensyn til den pålagte bestemmelse, der kan tinglyses på min ejendom,
er fredningsnævnet for Viborg amtsrådsreds samt menighedsrådet for Løvel sogn, hver for sig.
For fredningen kræver jeg ingen erstatning.

Plantning af frugttræer er tilladt.

Løvel , den 25. oct. 1951.

Peder Nielsen.

Til vitterlighed:

H. Håning Andersen
sognepræst
Rødding pr. Viborg

A. Kristiansen
Låstrup pr. Skals.

Fredningsnævnet for Viborg amtsrådsreds modtager foranstående fredningstilbud, der vil være at tinglyse på den forannævnte ejendom.

FREDNINGSNÆVNET FOR VIBORG AMTSRÅDSKREDS.

Viborg, den 28. dec. 1952.

Otto Kiørboe. V. Rasmussen. S. Chr. Søndergård.

Tinglyst i retskreds nr. 78: Viborg købstad m.v.
den 18. jan. 1952.

.....

H o l m.

27. OCT. 1952

Andersen

Justitsministeriets genpartpapir. Til skøder, skadesløsbreve, kvitteringer til udslettelse og andre påtegninger m. m. (vedr. fast ejendom).

Mtr. nr., ejerlav, sogn: lli Løvel by og sogn.
(i København kvarter)

Akt: Skab nr.
(udfyldes af dommerkontoret)

eller (i de sønderjydske landsdele) bd. og bl. i tingbogen, art. nr., ejerlav, sogn.

Købers } bopæl:
Kreditors }

Fremlagt i Fredningsnævnet for Viborg
amtsrådsreds den 28/1 1952.

Anmelderens navn og bopæl (kontor):

Gade og hus nr.: Otto Kiørboe.
(hvor sådant findes)

Fredningsnævnet for
Viborg amtsrådsreds.

Stempel- og gebyrfri i
h. t. lov 140/37.

Stempel: kr. øre.

Deklaration.

Niels P. Kristensen, Løvel,
Undertegnede, der er ejer af matr. nr. lli

af Løvel by og sogn,
erklærer herved, at jeg af hensyn til Løvel kirkes frie beliggenhed overfor
fredningsnævnet for Viborg amtsrådsreds er indgået på, at der på den nedenfor nærmere beskrevne
del af min ejendom ikke må ske nogen bebyggelse, varigt eller midlertidigt, eller foretages nogen be-
plantning eller andet, der nu ~~kan~~ eller senere kan virke skæmmende eller hæmmende for udsigten til
eller fra kirken eller kirkegården.

Den del af min ejendom, som den fornævnte bestemmelse angår, begrænses mod nord
af kirkegårdsdiget og iøvrigt af det nordlige skel af m.nr. lli og mod syd
af en linie 10 m fra det nordlige skel parallel med dette,

således, som det fremgår af det deklARATIONEN vedhæftede kort.

Påtaleberettiget med hensyn til den pålagte bestemmelse, der kan tinglyses på min ejendom,
er fredningsnævnet for Viborg amtsrådsreds samt menighedsrådet for Løvel sogn hver for sig
For fredningen kræver jeg ingen erstatning.

Løvel, den 25. okt. 1951.

Niels P. Kristensen.

Til vitterlighed:

H. Håning Andersen
sognepræst
Rødning pr. Viborg

A. Kristiansen
Låstrup
pr. Skals.

Fredningsnævnet for Viborg amtsrådsreds modtager foranstående fredningstilbud, der vil være at tinglyse på den forannævnte ejendom.

FREDNINGSNÆVNET FOR VIBORG AMTSRÅDSKREDS.


Viborg, den 28. dec. 1951

Tinglyst i retskreds nr. 78: Viborg købstad m.v.,
den 18. jan. 1952.

.....

H o l m.

27.OCT.1952

A handwritten signature in cursive script, likely belonging to a member of the board or a representative of the Viborg municipality.

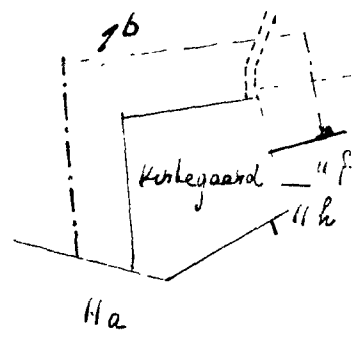
Y. 1 Noj

At denne...
16. Lovel By og herje
yere vinge...
Vilhelms... 24. november 1951

Justitsministeriet

attest. herved.

10. november 1951

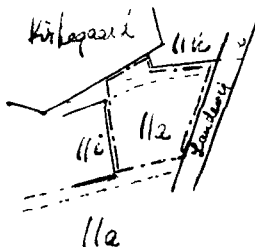


Terræn af
Løvel By
Løvel sogn

Rejsting kopi af matrikelkortet
april 1951.

1:4000

10



Terræn af
Løvel By
Løvel Sogn

højst 1/2 are af vandret, orient

april 1947

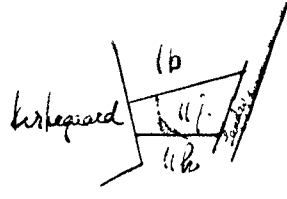
1:4000

part af nærliggende genpart...

Løvel By og Sogn
attesteres herved.
L. Nielsen, Lebr

Ju...steriets genpartkalkuleret. kort.

us sm. steriets genpartkalklerred. kort



part af ... vedrørende ejendomme

attesteres herved.

P. Nielsen, Sekr.

Terræn af
Løvel by
Løvel by

Right topic of materialitet

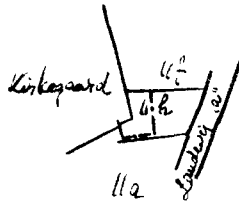
April 1951

1:4000.

Løvel by og Løvel

1951

Ju. tsministeriets genpartkalkuleret. kort.



Terræn af
Løvel By
Løvel sogne

Rigtig kopi af udklæbentet

April 1951

(-Yours

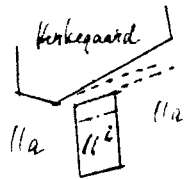
attesteres herved.

J. Nielsen, Leder

Navn

Mad. d. 24. November 1951

Løvel By og Sogne



Terran af
Løvet By
Løvet Sogne

rigtig kopi af matrikelver...

April 1951

Ju...steriets genpartkalkulered. kort.

attesteres herved.
Løvet By og d...
24. November 1951
Fr. Nielsen, Sekr.

DISPENSATIONER>

Afgørelser – Reg. nr.: 01783.02

Dispensationer i perioden: 27-06-1988 - 16-06.2006

28 JUNI 1988

Naturfredningsnævnet
for Viborg Amts sydlige fredningskreds
Gravene 2, 8800 Viborg
Tlf. 06 62 12 28
Kontortid 9-12, lørdag lukket

Viborg, den 27. juni 1988.
Fred.j.nr. H 2/1988.

Løvel Menighedsråd v/Ida Skousen,
Pederstrupvej 16,
8800 Viborg.

I påtegningsskrivelse af 3. juni 1988 har Viborg Stiftsøvrighed forelagt fredningsnævnet Deres ansøgning om tilladelse til opførelse af en redskabsbygning m.v. på et areal vest for kirkegårdsdiget, hvilket areal er omfattet af fredningen af Løvel Kirkes omgivelser.

Fredningsnævnets tilladelse er derfor nødvendig efter naturfredningslovens § 34.

Under hensyn til byggeriets karakter og formål finder fredningsnævnet at kunne give den efter naturfredningsloven nødvendige tilladelse til det ansøgte.

Der er herved alene taget stilling til, om tilladelsen kan gives efter bestemmelserne i naturfredningsloven, og der må tillige indhentes tilladelse fra bygningsmyndighederne og eventuelt andre myndigheder.

Opmærksomheden henledes på, at tilladelsen bortfalder, såfremt den ikke er udnyttet inden 5 år fra dato.

På givne foranledning bemærkes, at fredningen af Løvel Kirkes omgivelser bl.a. tilsigter at sikre "udsigten til og fra kirken eller kirkegården", men at der nu ses en så høj træbevoksning omkring kirkegården, at fredningen, der også angår beplantning, på dette punkt næsten er gjort illusorisk. Det skal derfor henstilles, at udsigten til og fra kirken - navnlig mod syd og sydvest - snarest reableres.

Fredningsnævnets afgørelse kan i medfør af naturfredningslovens § 58 påklages til Overfredningsnævnet, Slotsmarken 15, 2970 Hørsholm, bl.a. af Danmarks Naturfredningsforening og miljøministeren. Klagefristen er 4 uger fra den dag, man har fået meddelelse om afgørelsen, og tilladelsen kan ikke udnyttes, før klagefristen er udløbet. Er klage indgivet, må tilladelsen ikke udnyttes, medmindre den opretholdes af klagemyndigheden.



Poul Sørensen

22 JUNI 2006

SCANNET

Udskrift

af

forhandlingsprotokollen for fredningsnævnet
for Viborg amt

Den 16. juni 2006 holdt Fredningsnævnet for Viborg amt møde på adr. Gl. Aalborgvej 7A, Løvel, 8830 Tjele.

Mødt var formanden, dommer Knud S. Lund, Thisted, det amtsrådsvalgte medlem Anton Kirk Toft, Redsted og det kommunalvalgte medlem Jens Larsen, Dollerup.

Der foretoges:

Sag nr. VaF 13/2006

Ansøgning om opførelse af bygning med graverfaciliteter på areal tilhørende Løvel Kirke, Gl. Aalborgvej 7A, Løvel, 8830 Tjele.

Der fremlagdes:

Ansøgning med bilag

For kirken mødte graver Morten von Leeuwen.
For DN, lokalkomiteen mødte Villy Mougaard.

Der foretoges besigtigelse.

Villy Mougaard havde ingen bemærkninger til projektet.

Fredningsnævnet meddelte herefter dispensation til graverbygningen som ansøgt.

Det konstateredes, at der på det kirkefredede areal vest for kirkegården er plantet en række seljerøn.

Fredningsnævnet bestemte, at træerne skal fjernes, eller allermindst kappes ned til en højde af 1 m, som de fortsat skal holdes nede i.

Tilladelsen bortfalder, hvis den ikke er udnyttet inden 3 år efter, at den er meddelt, eller ikke har været udnyttet i tre på hinanden følgende år.

Afgørelsen kan efter naturbeskyttelseslovens kapitel 12 indbringes for Naturklagenævnet af blandt andet den, der har begæret Fredningsnævnets afgørelse, og forskellige myndigheder.

Klage indgives skriftligt, med angivelse af vores sagsnummer, til Fredningsnævnet for Viborg amt, Skovgade 30, 7700 Thisted, der sørger for videresendelse af klagen til Naturklagenævnet.

Det er en betingelse for Naturklagenævnets behandling af Deres klage, at De indbetaler et gebyr på 500 kr. til Naturklagenævnet. Nævnet vil sende Dem en opkrævning på gebyret, når nævnet har modtaget klagen fra Fredningsnævnet. Naturklagenævnet vil ikke påbegynde behandlingen af

SNS-121-20071

17

klagen, før gebyret er modtaget. Vejledning om gebyrordningen kan findes på Naturklagenævnets hjemmeside www.nkn.dk.

Gebyret tilbagebetales, hvis De får helt eller delvis medhold i Deres klage.

Klagefristen er 4 uger fra den dag, afgørelsen er meddelt den pågældende klageberettigede.

En tilladelse må ikke udnyttes før udløbet af klagefristen. Er klage iværksat, må tilladelsen ikke udnyttes, medmindre den opretholdes af Naturklagenævnet.

Sagen sluttet.

Mødet hævet.

Knud S. Lund,
fmd.

Medlemsretten bekræftes.
Medlingsnævnet for Viborg amt, den

21 JUNI 2006

Jøttu Babbe
Schr.