

**Afgørelser – Reg. nr.: 01783.01**

**Fredningen vedrører: Pederstrup Kirke**

**Domme**

**Taksationskommissionen**

**Naturklagenævnet**

**Overfredningsnævnet**

**Fredningsnævnet**

**28-12-1951**

**Kendelser**

**Deklarationer**

FREDNINGSNÆVNET >

Justitsministeriets genpartpapir. Til skøder, skadesløsbreve, kvitteringer til udslettelse og andre påtegninger m. m. (vedr. fast ejendom).

Mtr. nr., ejerlav, sogn:  
(i København kvarter) 5a, 5d Pederstrup by og  
eller (i de sønderjydske lands- sogn.  
dele) bd. og bl. i ting-  
bogen, art. nr., ejerlav,  
sogn.

Akt: Skab nr.  
(udfyldes af dommerkontoret)

Købers } bopæl:  
Kreditors }

Fremlagt i Fredningsnævnet for Viborg  
amtsrådsreds den 28/1 1952.  
Gade og hus nr.: Otto Kiørbøe.  
(hvor sådant findes)

Anmelderens navn og bopæl (kontor):

Fredningsnævnet for  
Viborg amtsrådsreds.

Stempel- og gebyrfri i  
h. t. lov 140/37.

Stempel: kr. øre.

### Deklaration.

Johs. Chr. Johansen  
Undertegnede, der er ejer af matr. nr. 5a og 5d

af Pederstrup by og sogn,  
erklærer herved, at jeg af hensyn til Pederstrup kirkes frie beliggenhed overfor  
fredningsnævnet for Viborg amtsrådsreds er indgået på, at der på den nedenfor nærmere beskrevne  
del af min ejendom ikke må ske nogen bebyggelse, varigt eller midlertidigt, eller foretages nogen be-  
plantning eller andet, der nu ~~kan~~ eller senere kan virke skæmmende eller hæmmende for udsigten til  
eller fra kirken eller kirkegården.

Den del af min ejendom, som den fornævnte bestemmelse angår, begrænses mod  
af kirkegårdsdiget og iøvrigt af en linie, der udgår fra kirkedigets nordøstre  
Hjørne mod syd langs byvejen til det punkt, hvorfra det nordlige  
skel af den del af 15a, der ligger syd for kirken udgår mod vest  
til skellets endepunkt, hvorfra linien går mod nord til et punkt på  
skellet af den del af 15a, der ligger umiddelbart nord for kirken  
og 70 m fra skellets østlige endepunkt, alt

således, som det fremgår af det deklARATIONEN vedhæftede kort.

Påtaleberettiget med hensyn til den pålagte bestemmelse, der kan tinglyses på min ejendom,  
er fredningsnævnet for Viborg amtsrådsreds samt menighedsrådet for Pederstrup sogn, hver  
for fredningen kræver jeg ingen erstatning. for sig.

Pederstrup , den 25. okt. 1951.

Johannes Johansen.

Til vitterlighed:

H. Håning Andersen  
sognepræst  
Rødding nr. Viborg

A. Kristiansen  
provst  
Låstrup nr. Skals.

Fredningsnævnet for Viborg amtsrådskreds modtager foranstående fredningstilbud, der vil være at tinglyse på den forannævnte ejendom.

FREDNINGSNÆVNET FOR VIBORG AMTSRÅDSKREDS.

Viborg, den 28. dec. 1951.

Otto Kiørboe. V. Rasmussen. S. Chr. Søndergård.

Tinglyst i retskreds nr. 78: Viborgh købstad m.v.,  
den 18. jan. 1952.

.....

H o l m.

27.OCT.1952

*[Handwritten signature]*

Justitsministeriets genpartpapir. Til skøder, skadesløsbreve, kvitteringer til udslettelse og andre påtegninger m. m. (vedr. fast ejendom).

Mtr. nr., ejerlav, sogn:  
(i København kvarter) 15a, 7a Pederstrup.

Akt: Skab nr.  
(udfyldes af dommerkontoret)

eller (i de sønderjydske landsdele) bd. og bl. i tingbogen, art. nr., ejerlav, sogn.

Købers } bopæl:  
Kreditors }

Fremlagt i Fredningsnævnet for Viborg  
amtsrådsreds den 28/1 1952.

Anmelderens navn og bopæl (kontor):

Gade og hus nr.: Otto Kiørboe.  
(hvor sådant findes)

Fredningsnævnet for  
Viborg amtsrådsreds.

Stempel- og gebyrfri i  
h. t. lov 140/37.

Stempel: kr. øre.

### Deklaration.

Søren Andersen  
Undertegnede, der er ejer af matr. nr. 15a

af Pederstrup by og sogn,  
erklærer herved, at jeg af hensyn til Pederstrup kirkes frie beliggenhed overfor fredningsnævnet for Viborg amtsrådsreds er indgået på, at der på den nedenfor nærmere beskrevne del af min ejendom ikke må ske nogen bebyggelse, varigt eller midlertidigt, eller foretages nogen beplantning eller andet, der nu kan eller senere kan virke skæmmende eller hæmmende for udsigten til eller fra kirken eller kirkegården.

Den del af min ejendom, som den fornævnte bestemmelse angår, begrænses med af kirkegårdsdiget og iøvrigt af en linie, der udgår fra kirkegårdsdigets nordøstre hjørne, følger byvejen nordvest til det punkt, hvor vejen skærer skellet af m.nr. 15a, hvorfra den følger det nordre skel af 15a til et punkt, der ligger 35 m fra det sted, hvor skellet skærer det østlige skel af m.nr. 16c. Fra det fornævnte punkt føres linien i lige linie mod det punkt, hvor det nordre skel af den del af 15a, der ligger syd for kirken ender i vest,

således, som det fremgår af det deklARATIONEN vedhæftede kort.

Påtaleberettiget med hensyn til den pålagte bestemmelse, der kan tinglyses på min ejendom, er fredningsnævnet for Viborg amtsrådsreds samt menighedsrådet for Pederstrup sogn, hver for sig.

For fredningen kræver jeg ingen erstatning.  
Fredningen skal ikke være til hinder for at kirken opfører et nødtørftshus på det fredede område.

Pederstrup, den 25. oct. 1951.  
Søren Andersen.

Til vitterlighed:

H. Håning Andersen.  
sognepræst  
Rødding pr. Viborg

A. Kristiansen  
provst  
Låstrup pr. Skals.

Fredningsnævnet for Viborg amtsrådsreds modtager foranstående fredningstilbud, der vil være at tinglyse på den forannævnte ejendom.

FREDNINGSNÆVNET FOR VIBORG AMTSRÅDSKREDS.

Viborg, den 28. december 1951.


Otto Kiørboe. V. Rasmussen. S. Chr. Søndergård,

Tinglyst i retskreds nr. 78: Viborg købstad m.v.,  
den 18. jan. 1952.

.....

H' o l m.

27 OCT 1952

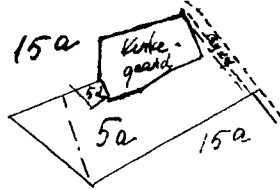
A handwritten signature in cursive script, likely belonging to a member of the board or a representative of the property owners.

Akt: Skab nr.

(udfyldes af kommunekontoret)

REG. NR. 1783 A

Terræn af  
Pedersrup By  
Løsn. Pedersrup



Ligte kopi af matrikelkortet

April 1957

1:4000.

Juulshøj Kommunes genpartskalkuleret. Til kort.

Genpartskalkuleret af og for attesteres herved.

P. H. Jensen, Selsk.

Navn

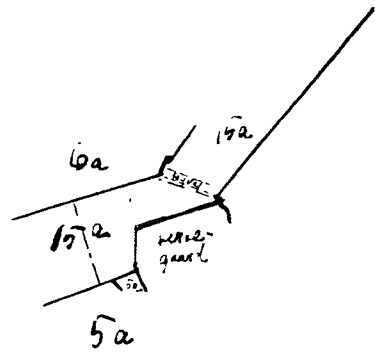
d. 28. November 1957

Y-1 1001  
Kontroll  
Kontroll  
Kontroll

At denne ... genpart af det originale ... vedrørende ...

mt. nr. 15a, Pedersbryg By og by ... attestet ... nerved. Justitsministeriets genpartk

Indsigelsesfrist for  
Vilkyndighedssags d. 23 november 1951  
Navn P. Nielsen, Løhn



Terran af  
Pedersbryg By  
Løhn. Pedersbryg

Rigtig kopi af matrikelkortet  
April 1951

1:4000



DISPENSATIONER>

**Afgørelser – Reg. nr.: 01783.01**

**Dispensationer i perioden: 07-05-1990 - 13-11-1990**

**Naturfredningsnævnet**

for Viborg Amts sydlige fredningskreds

Skottenborg 24, 8800 Viborg

Tlf. 86 62 12 28

Kontortid 9-12, lørdag lukket

Viborg, den 7. maj 1990.

Fred.j.nr. H 2/1990.

Føllestegnestuen I/S  
Farvervej 5  
8800 Viborg  
-----Modtaget i  
Skov- og Naturstyrelsen

- 8 MAJ 1990

I skrivelse af 6. april 1990 har De ansøgt fredningsnævnet om tilladelse til renovering af forarealer ved Pederstrup Kirke, herunder opførelse af et mandskabshus.

Fredningsnævnets tilladelse er nødvendig, fordi det ansøgte ønskes foretaget inden for fredningen af Pederstrup Kirkes omgivelser, jfr. naturfredningslovens § 34.

Under hensyn til det ansøgte karakter og formål finder fredningsnævnet at kunne give den efter naturfredningsloven nødvendige tilladelse til det ansøgte.

Der er herved alene taget stilling til, om tilladelsen kan gives efter bestemmelserne i naturfredningsloven, og der må tillige indhentes tilladelse fra bygningsmyndighederne og eventuelt andre myndigheder.

Opmærksomheden henledes på, at tilladelsen bortfalder, såfremt den ikke er udnyttet inden 5 år fra dato.

Opmærksomheden henledes endvidere på, at fredningsnævnets afgørelse i medfør af naturfredningslovens § 58 kan påklages til Overfredningsnævnet, Slotsmarken 15, 2970 Hørsholm, bl.a. af Danmarks Naturfredningsforening og miljøministeren. Klagefristen er 4 uger fra den dag, man har fået meddelelse om afgørelsen, og tilladelsen kan ikke udnyttes, før klagefristen er udløbet. Er klage indgivet, må tilladelsen ikke udnyttes, medmindre den opretholdes af klagemyndigheden.



Poul Sørensen

Kopi af denne skrivelse er sendt til:

Aage Koch-Jensen, Højmarken 24, Tindbæk, 8900 Randers,  
Hans Jørgen Bundgaard, Østergade 6 b, Ørum, 8830 Tjele,  
Viborg Amtskommunes naturforvaltningskontor og arealkontor,  
Postboks 21, 8800 Viborg,  
Tjele Kommune og kommunens vurderingsråd, Rådhusallé 2, Ørum,  
8830 Tjele,  
Skov- og Naturstyrelsen, Slotsmarken 13, 2970 Hørsholm,  
Danmarks Naturfredningsforening, Nørregade 2, 1165 København K,  
Pederstrup Menighedsråd v/Arne Grud, Løvelbrovej 17, 8830 Tjele,  
Viborg Stiftsøvrighed, Bispegården, 8800 Viborg, j.nr. 5131/0702,  
Nationalmuseet, 2. afdeling, Frederiksholms Kanal 12, 1220 Kø-  
benhavn K, j.nr. 402/90.

Miljøministeriet

Skov- og Naturstyrelsen

J.nr. SN 1213/13-0005

Akt. nr. 5

Brt.



Nedbrydningsfirmaet  
Brdr. Nielsen  
Løvelvej 4, Pederstrup  
8830 Tjele

Journal nr. 8-70-21-6-789-1-90  
Bay/AH477  
Sagsbehandler K. Bay Christensen  
Arealkontoret

Viborg, den 13 NOV. 1990

Vi skal herved bekræfte, at der den 31. oktober 1990 blev afholdt en fælles besigtigelse på Deres ejendom matr.nr. 5 a, Pederstrup By, Pederstrup, hvor følgende blev konstateret:

1. Den tidligere indgåede aftale angående flytning af oplaget i dalen foran Pederstrup kirke til et andet sted på ejendommen er opfyldt fra Deres side således, at alt oplag uden for den tidligere godkendte nye oplagsplads nu er fjernet. Forudsætningen for amtsrådets tilladelse til ibrugtagning af den nye oplagsplads er således opfyldt.
2. Den nye oplagsplads kan godkendes således som den nu er anlagt, idet bemærkes, at der langs oplagspladsens afgrænsning imod dalen anlægges en jordvold, og at oplaget bag denne ikke må være højere end ca. 2 m.

Det løbende miljøtilsyn med oplagspladsen henhører under Tjele kommunes ansvarsområde.

Ved besigtigelsen fandtes ikke forhold, der gav anledning til påtale.

Den 8. november 1990 har repræsentanter for amtets naturforvaltningskontor under en efterfølgende besigtigelse drøftet beplantningsforholdene omkring den nye oplagsplads med Dem.

*Handwritten signature*

Som aftalt på denne besigtigelse fremsendes en skitse for, hvorledes skråningen omkring den nye oplagsplads kan beplantes.

En kopi af dette brev er sendt til:

- Tjele kommune, Rådhuset, Ørum Sønderlyng, 8830 Tjele.
- Miljøstyrelsen, att. Hans Hornbech, Strandgade 29, 1401 København K.
- Danmarks Naturfredningsforening, Lokalkomiteen for Viborg, v/E. Lyngsie Jakobsen, Østervænget 27, 8800 Viborg.
- Skov- og Naturstyrelsen, Slotsmarken 13, 2970 Hørsholm.
- Amtsborgmester Bent Hansen, her.

Med venlig hilsen

Modtaget i  
Skov- og Naturstyrelsen

14 NOV. 1990

K. Bay Christensen  
kontorleder

**Bilag:**

- Beplantningsskitse.