

Afgørelser – Reg. nr.: 01783.00

Fredningen vedrører: Resen Kirke

Domme

Taksationskommissionen

Naturklagenævnet

Overfredningsnævnet

Fredningsnævnet

28-12-1951, 24-04-1952

Kendelser

Deklarationer

FREDNINGSNÆVNET>

Justitsministeriets genpartpapir. Til skøder, skadesløsbreve, kvitteringer til udslettelse og andre påtegninger m. m. (vedr. fast ejendom).

Mtr. nr., ejerlav, sogn:
(i København kvarter)
eller (i de sønderjydske lands-
dele) bd. og bl. i ting-
bogen, art. nr., ejerlav,
sogn.

Akt: Skab nr.
(udfyldes af dommerkontoret)

1a mfl. Resen by og sogn

Købers } bopæl:
Kreditors }

Fremlagt i fredningsnævnet for Viborg
amtsrådskreds den 12.7.1952.
Gade og hus nr.: Otto Kjørboe.

Anmelderens navn og bopæl (kontor):

Fredningsnævnet for
Viborg amtsrådskreds.

Stempel- og gebyrfri i
h. t. lov 140/37.

Stempel: kr. øre.

Deklaration.

Undertegnede, der er ejer af matr. nr.

1a, 19a, 36, 5a og 2b

af Resen by og sogn,
erklærer herved, at jeg af hensyn til Resen og kirkes frie beliggenhed overfor
fredningsnævnet for Viborg amtsrådskreds er indgået på, at der på den nedenfor nærmere beskrevne
del af min ejendom ikke må ske nogen bebyggelse, varigt eller midlertidigt, eller foretages nogen be-
plantning eller andet, der nu kan eller senere kan virke skæmmende eller hæmmende for udsigten til
eller fra kirken eller kirkegården.

Den del af min ejendom, som den fornavnte bestemmelse angår, begrænses mod syd og vest
af kirkegårdsdiget og isvrigt af består isvrigt af m.nr. 19a og 1a, idet dog
fragår den del, der ligger syd for en linie fra kirkegårdens nord-
østre hjørne til det sydvestlige hjørne af m.nr. 26f. Ejendommens
have øst for kirken og et areal yderligere af 5a og 2b begrænset
mod nord af kirkevejen og parkeringspladsen, mod vest af en linie
draget i flugt med det vestre skel af m.nr. 8g, mod syd til 50 m
fra kirkevejen, derfra af en linie mod øst parallel med kirkevejen
til det skæres af en linie draget mod syd fra kirkevejen langs det
østre skel af m.nr. 5a

således, som det fremgår af det deklARATIONEN vedhæftede kort.

Påtaleberettiget med hensyn til den pålagte bestemmelse, der kan tinglyses på min ejendom,
er fredningsnævnet for Viborg amtsrådskreds samt menighedsrådet for

For fredningen kræver jeg ingen erstatning.

Resen sogn, hver for sig.

Resen, den 27. juli
Magnus Sørensen.

1951.

Til vitterlighed:

A. Johs. Hansen
provst

Kresten Olesen
sognerådsmnd-

Fredningsnævnet for Viborg amtsrådskreds modtager foranstående fredningstilbud, der vil være at tinglyse på den forannævnte ejendom.

FREDNINGSNÆVNET FOR VIBORG AMTSRÅDSKREDS.

Viborg, den **28. dec.** 1951.

Otto Kierboe. V. Rasmussen.

**Resen skole, d. 6. januar 1952.
Carl Eriksen.**

**Tinglyst i retskreds nr. 77, Skive købstad m.v.,
den 26. 2. 1952.**


.....

**Tage Andersen
kst.**

Genpartens retlighed bekræftes.

Fredningsnævnet for Viborg amtsrådskreds,

den -1.007.1952



Mtr. nr., ejerlav, sogn:

(i København kvarter) **8g Resen by og sogn**
 eller (i de sønderjydske lands-
 dele) bd. og bl. i ting-
 bogen, art. nr., ejerlav,
 sogn.

Akt: Skab nr.
 (udfyldes af dommerkontoret)

Købers }
 Kreditors } bopæl:

Fremlegt i Fredningsnævnet for Viborg
 amtsrådsreds den 12.7.1952.

Gade og hus nr.: **Otto Kiarboe.**
 (hvor sådant findes)

Anmelderens navn og bopæl (kontor):

Fredningsnævnet for
 Viborg amtsrådsreds.

Stempel- og gebyrfri i
 h. t. lov 140/37.

Stempel: kr. øre.

Deklaration.

Undertegnede, der er ejer af matr. nr. **8g**

af **Resen** by og sogn,
 erklærer herved, at jeg af hensyn til **Resen** kirkes frie beliggenhed overfor
 fredningsnævnet for Viborg amtsrådsreds er indgået på, at der på den nedenfor nærmere beskrevne
 del af min ejendom ikke må ske nogen ^{ny} bebyggelse, varigt eller midlertidigt, eller foretages nogen be-
 plantning eller andet, der nu ~~kan~~ eller senere kan virke skæmmende eller hæmmende for udsigten til
 eller fra kirken eller kirkegården.

Den del af min ejendom, som den fornævnte bestemmelse angår, begrænses mod **sydøst**
 af kirkegårdsdiget og ~~isvrigt af~~ **består isvrigt af m.nr. 8g idet fragår det**
areal langs kirkevejen, der udstykes til bebyggelse, på hvilket
dog ikke må opføres højere huse end eetetages.

Aralet ses

således, som det fremgår af det deklARATIONEN vedhæftede kort.

Påtaleberettiget med hensyn til den pålagte bestemmelse, der kan tinglyses på min ejendom,
 er fredningsnævnet for Viborg amtsrådsreds samt menighedsrådet for **Resen sogn, hver for sig.**

For fredningen kræver jeg ingen erstatning.

Resen, den **27. j 11** 1951.

Valdemar Svendsen.

Til vitterlighed:

Kresten Olesen
 sognerådsfad.

A. Johs. Hansen
 provst.

I tilslutning til foranstående deklARATION bemærkes, at
 det areal af matr.nr. 8g, som kan udstykes til bebyggelse med eet-
 etages huse langs kirkevejen, har en dybde af 45 m fra kirkevejen.

Resen, de novbr. 1951.

Vald. Svendsen.

Fredningsnævnet for Viborg amtsrådsreds modtager foranstående fredningstilbud, der vil
være at tinglyse på den forannævnte ejendom.

FREDNINGSNÆVNET FOR VIBORG AMTSRÅDSKREDS.

Viborg, den 28. dec. 1951.

Otto Kierboe. V. Rasmussen.


Besen skole, d. 6. januar 1952
Carl Eriksen.

Tinglyst i retskreds nr. 77, Skive købstad m.v.,
den 26.2.1952

.....

Tago Andersen
kst.

Genpartens rigtighed bekræftes.
Med tinglysnævnet for Viborg amtsrådsreds.
den -1.OCT.1952



FREDNINGSNÆVNET >

Justitsministeriets genpartpapir. Til skøder, skadesløsbreve, kvitteringer til udslettelse og andre påtegninger m. m. (vedr. fast ejendom).

Mtr. nr., ejerlav, sogn:
(i København kvarter) **5h, 5a Resen**

Akt: Skab nr.
(udfyldes af dommerkontoret)

eller (i de sønderjydske landsdele) bd. og bl. i tingbogen, art. nr., ejerlav, sogn.

Købers } bopæl:
Kreditors }

Fremlagt i fredningsnævnet for Viborg
amtsrådsreds den 12.7.1952

Anmelderens navn og bopæl (kontor):

Gade og hus nr.:

Otto Kjørboe.

Fredningsnævnet for
Viborg amtsrådsreds.

(hvor sådant findes)

Stempel- og gebyrfri i
h. t. lov 140/37.

Stempel: kr. øre.

Deklaration.

Undertegnede, ~~menighedsråd for Resen sogn~~
der er ejer af matr. nr. **5h, 5a**

af **Resen** by **Resen** sogn,
erklærer herved, at jeg af hensyn til **Resen** kirkes frie beliggenhed overfor
fredningsnævnet for Viborg amtsrådsreds er indgået på, at der på den nedenfor nærmere beskrevne
~~del af min~~ ejendom ikke må ske nogen bebyggelse, varigt eller midlertidigt, eller foretages nogen be-
plantning eller andet, der nu kan eller senere kan virke skæmmende eller hæmmende for udsigten til
eller fra kirken eller kirkegården.

Den ~~del af min~~ ejendom, som den fornævnte bestemmelse angår, ~~begrænses mod~~
af kirkegårdsdiget og ~~isvrigt af~~ **er hele matr.nr. 5h og 5a Resen by og sogn**

~~således, som det fremgår af det deklARATIONEN vedræftede kort.~~

Påtaleberettiget med hensyn til den pålagte bestemmelse, der kan tinglyses på min ejendom,
er fredningsnævnet for Viborg amtsrådsreds samt ~~menighedsrådet for~~ **provstiudvalget for**
For fredningen kræver jeg ingen erstatning. **Salling herreders provsti**

Resen, den **5.1.** 1951.

S. Jeppesen. Kresten Olesen. Børge Søgård. Esther Pach
Jens Mortensen. Maja Toft.

Til vitterlighed:

Elna Mortensen. Johanne Olesen.

Fredningsnævnet for Viborg amtsrådsreds modtager foranstående fredningstilbud, der vil være at tinglyse på den forannævnte ejendom.

FREDNINGSNÆVNET FOR VIBORG AMTSRÅDSKREDS.

Viborg, den 24.april 1951.

Otto Kierboe. V. Rasmussen. Carl Eriksen.

Det tiltrædes, at nærværende fredningsdeklaration tinglyses som servitutstiftende på matr.nr. 5h og 5n Resen by og sogn.

Kirkenministeriet, den 18.februar 1952,

P. M. V.

E. B.

J. Bengtsson

fm.

Tinglyst i retskreds nr. 77, Skive købstad m.v.,
den 28.5.1952

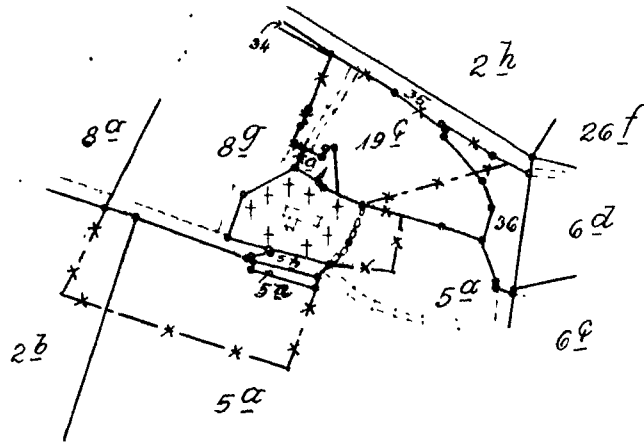
.....

Lorentzen.

Genpartens rigtighed bekræftes.

Modtaget og registreret af Viborg amtsrådsreds,

den 1. OCT. 1952



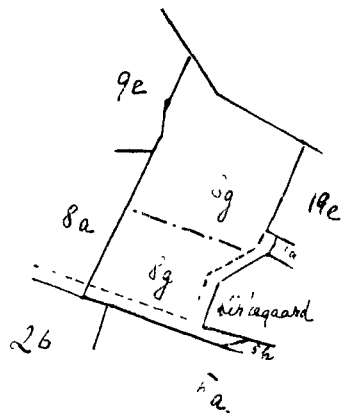
— x — x — Fredningsgrænse

Resen By og Sogn

Kopi af matrikelskortet

1:4000

19f, 36, 5a, 2 Resen by almesteres herved. H. J. Sørensen H. J. Sørensen
 org d. 12. novbr 1951
 stib. ministeriets genpartkalkulation. Til kort.



----- . Vedrørende for det Areal, der maa adskilles
 af Bebyggelsen med 1-etages Huse

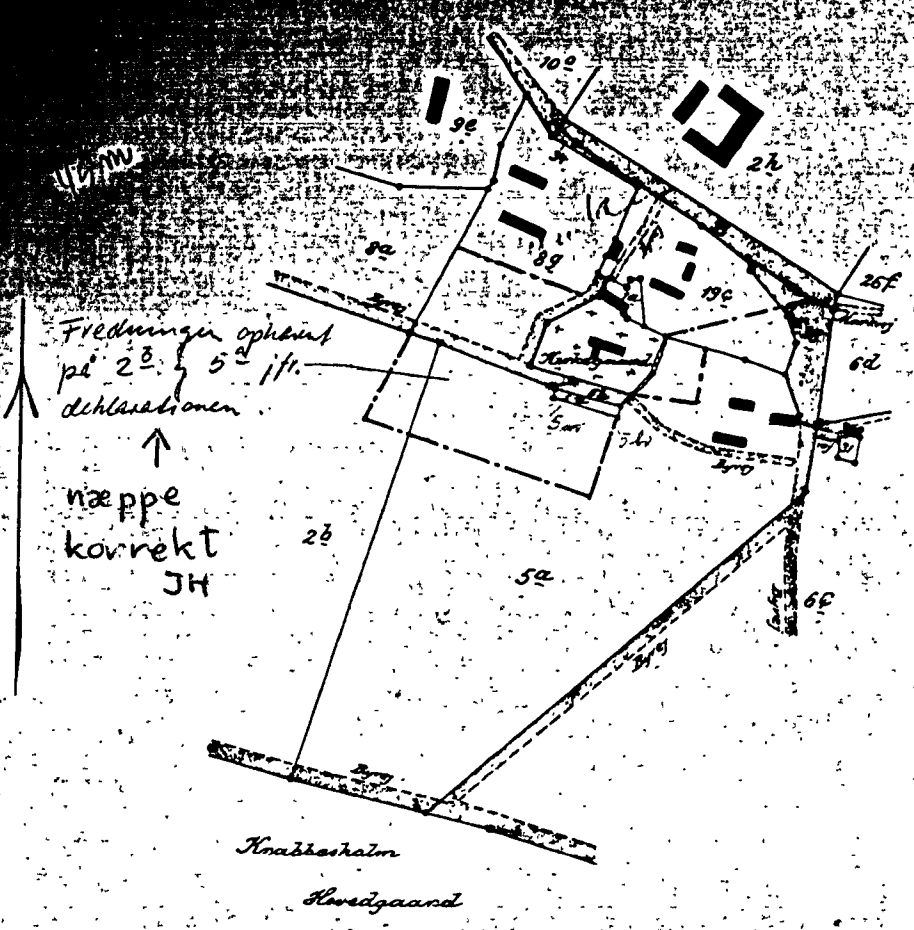
Terræn af
 Resen By
 Resen By

Rigtig kopi af matrikelkortet
 Juni 1950

1:4000

part er nøjagtig genpart af de ... kort
 attereres herved.
 d. 1950
 1950

Rejseret 1968 af H. P. N. S. J.



*Resen Sogn.
Hindberg Herred.
Viborg Amt.*

Rigtig kopi af matrikelkortet.

Direktoratet for Matrikelvæsenet i Juni 1950

*K. Jensen
m.*

Målførhold 1:4000.

500 m.

*Skive Ldsogn-Resen
P11-11A*

DISPENSATIONER>

Afgørelser – Reg. nr.: 01783.00

Dispensationer i perioden: 05-10-1994

Udskrift

af

forhandlingsprotokollen for fredningsnævnet
for Viborg amt.

Den 5. oktober 1994 holdt fredningsnævnet for Viborg amt møde på dommerkontoret i Thisted.

Mødt var formanden, dommer Knud S. Lund, Thisted.

Der foretoges:

Sag nr. VaF 15/94

Ansøgning om udvidelse af Resen kirkegård på Skive-Resen kirkegård på matr. nr. 5h, 5n, 8g, 19c og 1a alle Resen by, Resen. Omfattet af Exner-fredning ved Resen kirke.

Der fremlagdes:

1. Skrivelse af 29. juni 1994 fra landskabsarkitekt Birte Østerbye, Herning, med bilag.

Formanden bemærkede, at han har foretaget besigtigelse i sagen.

Sagen har telefonisk været drøftet med det amtsrådsvalgte medlem Aage Koch-Jensen, Tindbæk, og det kommunalvalgte medlem, suppleanten Børge Qvist Olesen, Skive.

Fredningsnævnet meddelte énstemmigt tilladelse i henhold til naturbeskyttelseslovens § 50, stk. 1, til udvidelse af Resen kirkegård som ansøgt.

Tilladelsen bortfalder, hvis den ikke er udnyttet inden 3 år efter, at den er meddelt, eller ikke har været udnyttet i tre på

hinanden følgende år.

Afgørelsen kan efter naturbeskyttelseslovens kapitel 12 indbringes for Naturklagenævnet af blandt andet den, der har begæret fredningsnævnets afgørelse, og forskellige myndigheder.

Klage indgives skriftligt til Fredningsnævnet for Viborg amt, Nygade 6, 7900 Nykøbing Mors, der sørger for videresendelse af klagen til Naturklagenævnet.

Klagefristen er 4 uger fra den dag, afgørelsen er meddelt den pågældende klageberettigede.

En tilladelse må ikke udnyttes før udløbet af klagefristen. Er klage iværksat, må tilladelsen ikke udnyttes, medmindre den opretholdes af Naturklagenævnet.

Sagen sluttet.

Mødet hævet.

f
Knud S. Lund,
formand.

Okke
7. okt.

Udskriftens rigtighed bekræftes.
Fredningsnævnet for Viborg amt, den

5 OKT. 1994

E. Jensen