

Afgørelser – Reg. nr.: 01771.06

Fredningen vedrører: Urlev Kirke

Domme

Taksationskommissionen

Naturklagenævnet

Overfredningsnævnet

Fredningsnævnet

12-03-1955

Kendelser

Deklarationer

FREDNINGSNÆVNET >

REG. NR. 1771 F R. 99.

6/12-51 Anmelder:

Matr. nr. 1^a Miler

Skæpelt - og gebyr nr. 1. § 33 i
L. nr. 140 af 7 maj 1937.

1166
15. MAR 1955

Fredningsdeklaration.

Underskrevne menighedsråd for Urlev indgår herved på for at bidrage til at værne om Urlev kirkes frie beliggenhed, at nedennævnte areal af matr. nr. 1_a af Urlev by og sogn fredes som nedenfor anført:

Arealet udgør jordstykket mellem kirkegårdens søndre dige og vejene og præstegårdens jord nord for kirken hen til åen.

Disse arealer må ikke bebygges eller beplantes. Der må ikke anbringes transformatorstationer, telefon- eller telegrafmaster, skure, udsalgsboder, vogne til beboelse eller lignende skønhedsforstyrrende genstande.

For fredningen ydes intet vederlag.

Denne fredningsdeklaration må tinglyses på ovennævnte ejendom med påtaleret for fredningsnævnet for Vejle amt og menighedsrådet for Urlev hver for sig.

Menighedsrådet for Urlev, d. 6. december 1951

H. Bakker Olsen

Brn. M. Lorenzen Otto Jensen
Theodor Knudsen Elm. Rigsall
Marit Nyman
Pebeca Olsen

Øverstående underskriver er samtlige
menighedsrådsmedlemmer: Urlev

Urlev præstend d. 6/12 1951

H. Bakker Olsen

2 G 1608^{163a} es

Det tiltrædes, at nærværende fredningsdeklaration tinglyses som servitutstiftende på matr. nr. 1 a, Urlev By og Sogn, dog med følgende forbehold:

Så længe det pågældende areal administreres af de kirkelige myndigheder, træffer kirkeministeriet, dog efter indhentet erklæring fra fredningsnævnet, afgørelse om nyplacering af bygninger på præstegårdsjorden og tillige om selve byggeplanen for disse, for så vidt bygningerne skal benyttes til driften af præstegårdens horder, til brug for præsten, eller i det hele taget skal tjene kirkelige formål.

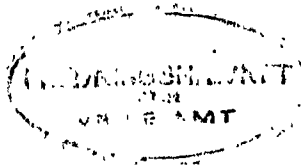
Kirkeministeriet, den 4. august 1954.

P.M.V.

E.B.

Bevilget

Godkendes i h.t. 811 i l. nr. 140 af 7 maj 1937.



d. 12 marts 1955,

P.m.v.

P. Rindbeck.

Indført i dagbogen for retskreds nr. 47, Bjerre og Hatting herreder med Voer og Nim herreder samt Stensballegaard birk, den 15 MRS 1955

Lyst. Tingbog: Bd. *Urlev* bl: 1

Akt; skab - R nr. 99.

Anm: 1/2 jorden er beplantet med oblaghede, af 5500 kr. til stiftsindføde i l. nr. 140.

P. Rindbeck.

l. 140/1937

St.	Kr.	Børn
141:	"	"
141:	"	"
141:	2	"

talt 2 Kr. og 00 Øre

skriver: to h...

Erster stedfunder Beretningelse ophævet færdig
Kirkeministeriet

Dommeren i Bjerre og Hatting Herreder og Sogn

den 10/3 1955

P. Rindbeck

o h.

o h.

Justitsministeriets sagsbehandlingsskema

attesteres herved.

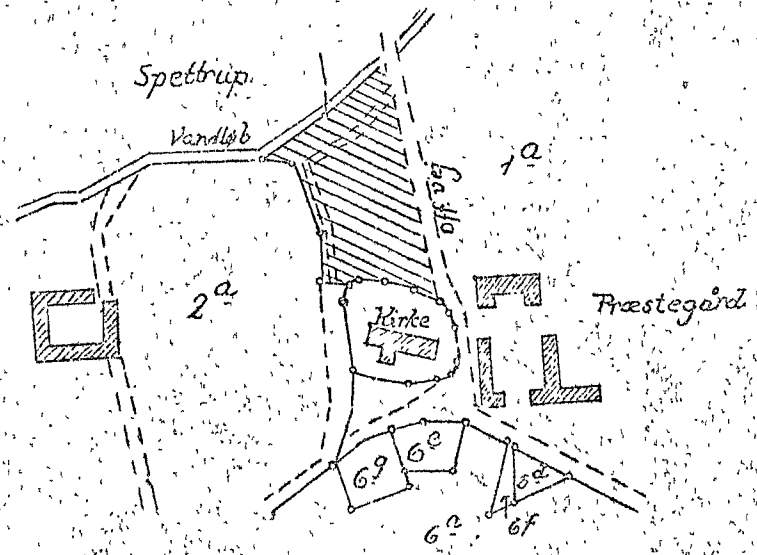
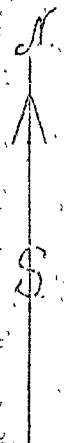
1^a m. fl.

Navn: *Haldrup*

1952

23 jan.

Horsens d.



Terræn af
 Ulevby og sogn
 Bjerre herred
 Vejle amt
 1:4000

Udfærdiget år 1952 i anledning af tinglysning

Haldrup
 Landinspektør.

DISPENSATIONER>

Afgørelser – Reg. nr.: 01771.06

Dispensationer i perioden: 22-11-1988 - 23-12-1989

Kirkeministeriet,
Frederiksholms Kanal 21,
1220 København K.

Nævnets afgørelse kan efter naturfredningslovens § 58 indbringes for Overfredningsnævnet (adr. Amaliegade 13, 1256 København K) af bl.a. den, der har begæret fredningsnævnets afgørelse, og forskellige myndigheder.

Klagefristen er 4 uger fra den dag, afgørelsen er meddelt den pågældende klageberettigede.

En tilladelse kan ikke udnyttes før udløbet af klagefristen. Er klage iværksat, kan tilladelsen ikke udnyttes medmindre den opretholdes af Overfredningsnævnet.

Det tilføjes, at nævnets tilladelse ikke fritager for at indhente fornøden tilladelse fra andre myndigheder, og at forpligtelser ifølge tinglyste servitutter er forbeholdt.

Ifølge naturfredningslovens § 64 a bortfalder en tilladelse, der er meddelt af fredningsnævnet eller Overfredningsnævnet i henhold til kap. VI eller § 53, såfremt den ikke er udnyttet inden 5 år fra tilladelsens meddelelse. Dette gælder også andre tilladelser samt dispensationer, der er meddelt efter denne lov eller udstedt i henhold til loven, en fredningskendelse eller en fredningsbestemmelse.

Overfredningsnævnet ny adr.:
Slotsmarken 15, 2970 Hørsholm

Matr. nr. 1 q Urlev by, Urlev - kirkeomgivelsesfredning.

I skrivelse af 6. oktober 1988 har Haderslev Stift ansøgt om tilladelse til at udvide en på kirkegården, matr. nr. 1 q Urlev by, Urlev beliggende bygning med kapel, således at der foruden kapel indrettes opholdsrum for graveren, bad og offentligt handicaptolet.

Hedensted kommune har forelagt sagen for nævnet med skrivelse af 1. september 1988.

Vejle amt har i en over sagen indhentet udtalelse anført:

".....Ejendommen ses ikke, som anført i kommunens skrivelse, at være omfattet af naturfredningslovens å- og skovbygge-
linie, men arealet er omfattet af en kirkeomgivelsesfredning ting-
lyst den 15. marts 1955. Ifølge fredningen skal det pågældende
areal holdes ubebygget og ubevokset. Kapellet blev efter det oply-
ste opført i 1965.

Også den ansøgte udvidelse forudsætter dispensation, der efter fredningens bestemmelser meddeles af Kirkeministeriet, dog efter indhentet erklæring fra Fredningsnævnet.

Til brug for nævnets udtalelse overfor Kirkeministeriet skal herfra udtales, at der efter omstændighederne, den eksisterende bygning samt det ansøgte kirkelige formål taget i betragtning, ikke ses at være fredningsmæssige betænkeligheder ved den ansøgte udvidelse og ombygning til graverservicebygning.....".

Det fremgår af fredningsdeklarationen, at påtaleretten tilkommer fredningsnævnet (og menighedsrådet), og at deklarationen er godkendt af kirkeministeriet med det forbehold, at kirkeministe-

riet, sålænge arealet administreres af de kirkelige myndigheder, efter indhentet erklæring fra fredningsnævnet, træffer afgørelse om nyplacering af bygninger på præstegårdsjorden, f.s.v. bygningen skal benyttes til kirkelige formål.

I den anledning skal man meddele, at nævnet for sit vedkommende kan tillade byggeriet, jfr. naturfredningslovens § 34. Nævnet har derfor videresendt sagen til kirkeministeriet til afgørelse, jfr. det ved godkendelsen af fredningsdeklarationen tagne forbehold.

En kopi af nævnets afgørelse er tillige sendt til Haderslev Stift og de klageberettigede.

P.N.V.

Poul Holm
suppl.

Kopi til:Hedensted Kommune

Vejle amtskommunes fredningsafd. j.nr. 8-70-21-2-613-17-88
Danmarks Naturfredningsforening
Skov-og Naturstyrelsen
Haderslev Stift

FREDNINGSNÆVNET FOR
VEJLE AMTS NORDLIGE FREDNINGSKREDS
RETTE I HORSSENS 3. AFD.
8700 HORSSENS
LF. (05) 62 13 00 (KUN FORMIDDAG)

REG. NR. 01771.060

HORSSENS, DEN 24. oktober 1989

FA. NR. 233/1989

Haderslev Stiftsøvrighed,
Ribe Landevej 37,
6100 Haderslev.

Nævnets afgørelse kan efter naturfredningslovens § 58 indbringes for Overfredningsnævnet (adr. Amaliegade 13, 1256 København K) af bl.a. den, der har begæret fredningsnævnets afgørelse, og forskellige myndigheder.

Klagefristen er 4 uger fra den dag, afgørelsen er meddelt den pågældende klageberettigede.

En tilladelse kan ikke udnyttes før udløbet af klagefristen. Er klage iværksat, kan tilladelsen ikke udnyttes medmindre den opretholdes af Overfredningsnævnet.

Det tilføjes, at nævnets tilladelse ikke fritager for at indhente fornøden tilladelse fra andre myndigheder, og at forpligtelser ifølge tinglyste servitutter er forbeholdt.

Ifølge naturfredningslovens § 64 a bortfalder en tilladelse, der er meddelt af fredningsnævnet eller Overfredningsnævnet i henhold til kap. VI eller § 53, såfremt den ikke er udnyttet inden 5 år fra tilladelsens meddelelse. Dette gælder også andre tilladelser samt dispensationer der er meddelt efter denne lov eller udstedt i henhold til loven, en fredningskendelse eller en fredningsbestemmelse.

Overfredningsnævnet ny adr.:
Slotsmarken 15, 2970 Hørsholm

Matr. nr. 1 q Urlev by, Urlev - kirkeomgivelsesfredning.

Med påtegningsskrivelse af 31. juli 1989 har Stiftsøvrigheden forelagt nævnet en ansøgning fra Urlev menighedsråd om tilladelse til på ejendommen, matr. nr. 1 q Urlev by, Urlev at etablere et materialedepot, terrænregulering og belægning.

Vejle amt har i skrivelser af 29. august og 4. oktober 1989 udtalt sig om sagen.

Nævnet er blevet gjort bekendt med de udtalelser, som Stiftsøvrigheden har indhentet fra Nationalmuseet, kirkegårdskonsulent, landskabsarkitekt I.P. Junggreen Have og kgl. bygningsinspektør Johan Richter.

Af amtets udtalelse af 29. august 1989 fremgår det, at ejendommen omfattes af en kirkeomgivelsesfredning fra 1955, som ikke tillader bebyggelse eller beplantning bortset fra til kirkelige formål. Det hedder videre i udtalelsen:

"....."

I 1988/1989 er eksisterende kapel ombygget og udvidet. Det aktuelle projekt vurderes som et supplement der afslutter den aktuelle modernisering af kirkens udenomsfaciliteter. Projektet, som ved besigtigelse er konstateret påbegyndt, giver ikke anledning til betænkelighed, bortset fra at det bør henstilles, at den påtænkte beplantning omkring materialegården ikke indeholder træer

"....."

I den anledning skal man meddele, at nævnet ikke finder at burde

Miljøministeriet

Skov- og Naturstyrelsen

J.nr. SN 1213/10-0002.

Akt. nr. 1.

BH.

10310

modsatte sig det ansøgte.

Kopi af nævnets afgørelse er sendt til menighedsrådet og de ankeberettigede myndigheder m.v.

Stiftsøvrighedens bilag vedlægges.

Poul Holm
suppl.

Kopi til: Urlev Menighedsråd v/Birgit Jensen
Vejle amt, j.nr. 8-70-53-4-613-2-89
Skov-og Naturstyrelsen
Danmarks Naturfredningsforening