

Afgørelser – Reg. nr.: 01765.00

Fredningen vedrører: Vissenbjerg

Domme

Taksationskommissionen

Naturklagenævnet

Overfredningsnævnet

Fredningsnævnet

22-11-1951

Kendelser

Deklarationer

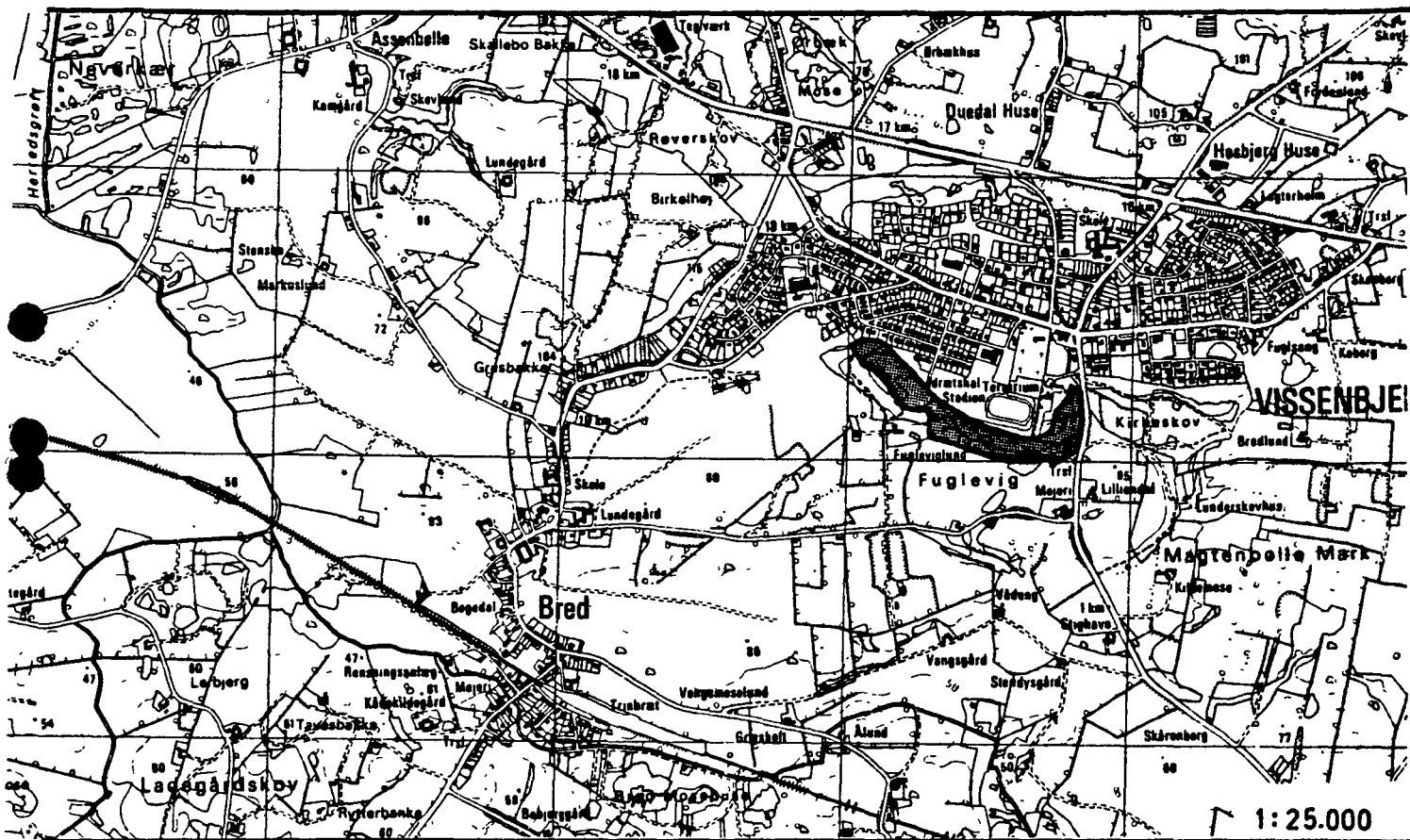
FREDNINGSNÆVNET >

Lokalitet: Vissenbjerg præstegårdsskov

Kommune: Vissenbjerg

Sogn : Vissenbjerg

Reg. nr.: 491-01-02



Ejer : Offentlig

Areal : ca. 7 ha

Fredet : FN 7/7-1951

Formål : Bevaring af skov.

Indhold : Højskoven, kuppelskoven, den østligste del totalfredes, således at udhugning og uddynding kun må foregå af hensyn til skovens bevarelse som højskov, fornyelse må kun ske med bøg og eg. Et mindre areal vest for højskoven må kun drives således at skoven ikke er til hinder for det frie udsyn, og adgang hertil sikres dels ad kirkestien og dels gennem højskoven. Den vestligste del af skoven må kun fornyes med bøg, eg, birk, ask, ahorn, rødell og mindre partier lark. De nuværende granpartier fjernes efterhånden.

Afskrift.

Matr. nr. 1 a Furlevig
Præstegård, Vissenbjerg sogn.

Anmelder: Naturfrednings-
nævnet for Odense amt og
kreds.

Fredningsbestemmelser.

I forbindelse med forhandlinger i kirkeministeriet angående revision af de for præstegårdsekovene på Fyn fastsatte tilsvar har statens tilsynsførende med de private skove i Odense og Svendborg amter, skovriders J. Abell, stillet spørgsmål om totalfredning af den lige syd for Vissenbjerg præstegård beliggende højskov. Skovrideren har herved påpeget den landskabelige værdi af den pågældende del af skoven og anført, at det ville være forkasteligt at nedhugge og forynge dette skovstykke, der dominerer egnen.

Sagen har derefter været forelagt naturfredningsnævnet for Odense amts- og kreds, som i et den 2. maj 1951 afholdt møde besøgtede området. Til denne besigtigelse var efter indkaldelse mødt skovriders J. Abell, Kirkeby, Danmarks naturfredningsforenings lokalkomite ved forfatter Olaf Andersen, Tommerup, provst Kaj Rasmussen, Dalum, sognepræst K. Næmansen, Vissenbjerg, samt repræsentanter for Vissenbjerg menighedsråd og sogneråd.

Forfatter Olaf Andersen oplyste på mødet, at den omhandlede del af præstegårdsskoven er sognets højeste og Fyns næsthøjeste punkt, og påpegede at skovkuppen således er synlig over store dele af øen. Forfatter Andersen fremhævede det udsyn over store dele af Fyn, der åbner sig fra stien på strandens overkant ved det sted, hvor præstegårdshavens vestlige side støder til denne.

Fredningsnævnets medlemmer og de øvrige mødte var enige om, at en fredning bør søges gennemført i 3 afsnit, nemlig:

- 1) Højskoven - kuppelskoven - øst og syd for præstegårdshavens totalfredes, således at udhugning og udtynding skal foregå udelukkende af hensyn til skovens bevarelse lænest muligt som højskov med store træer. Kunstig fornyelse af skoven må kun ske med bøg og eg og skal foregå efter forhandling med fredningsnævnet og den tilsynsførende skovriders.
- 2) Skovområdet fra præstegårdshavens vestsidel i en strækning af 25 meter mod vest langs strandens overkant og 100 m. er længe skrantens fod mod

syd, altså et vifteformet areal, må kun drives således, at skoven ikke er til hinder for det frie udsyn. Enkelte træer eller trægrupper må dog bibeholdes eller vokse op. I tilfælde af uenighed mellem præsteembedet og den tilsynsførende s overrider i denne henseende afgøres tvisten af frendningsnævnet. Der må ikke plantes nåletræer.

- 3) Den del af skoven, som ligger vest for det under punkt 2 beskrevne areal, ^{må} kun fornyes med bøg, eg, birk, ask, alorn, rødell og mindre partier lark. De nuværende granpartier afdrives efterhånden. Afdrivningen skal bortset fra granpartiet i den vestlige ende af skoven ske inden 10 år.

Til det under punkt 2 nævnte udsigtssted findes der adgang for almenheden dels ad den fra Viisenbjerg by langs præstegårdshavens vestlige skel værende kirkesti, dels gennem højskoven.

Under forudsætning af, at det årlige tilsvær af skoven - som anbefalet af skovrider J. Abell - rejsattes med halvdelen af det normale for tiden 10 m² årlig, bestemmer undertegnede sognepræst H. Naamansen, Viisenbjerg, herved under forbehold af kirkeministeriets godkendelse de ovennævnte 3 områder af Viisenbjerg præstegårdsskov, matr. nr. 1 i Fuglevig præstegård, Viisenbjerg sogn, der er indtegnet på vedhæftede kort, findes som ovenfor beskrevet.

Bestemmelse tilhørende forbeholdet er indtegnet på ejendommen, matr. nr. 1 i Viisenbjerg sogn, Viisenbjerg sogn, skildret ved kortet nr. 1 og 2 af 1951. I tilfælde af tvist for Naturfredningsnævnet for Odense og områdene af kirkeministeriet.

Med hensyn til servitut er og byrder herpå til ejendommens ejer indtegnede.

Viisenbjerg, den 7. juli 1951.

H. Naamansen
Sognepræst, Viisenbjerg pr. Lise.

Indtegnelse af servitut og byrder ved Odense herred.
Vedtaget den 7. juli 1951.
H. Naamansen.

Det tiltrædte af halvvalde frendningsnævnet tilhørende som servitut-
kontingent på matr. nr. 1 i Fuglevig præstegård, Viisenbjerg sogn.
Kirkeministeriet, den 6. november 1951.

F.M.V.
E.V.
L. Leth.

Overensstemmende med det på mødet den 21. maj 1951 vedtagne modtager
og godkender naturfredningsnævnet for Odense amtsskreds foranstående
fredningsbestemmelser, der bedes lyst som byrde på ovennævnte matr. nr.
1 a Fulvig Bøstegård, Vissentbjerg sogn.

Naturfredningsnævnet for Odense amtsskreds, den 22. november 1951.

Ringberg.

Tinglyst den 23. november 1951.

Afskriftens rigtighed bekræftes:

Naturfredningsnævnet
for
Odense Amtsskreds

den 17 JAN 1952



KORT >

Genpart er nøjagtig Genpart af det originale Kort vedrørende Ejendommen
Fuglevig Præstegd. attesteres herved.
Købing Mølsk.

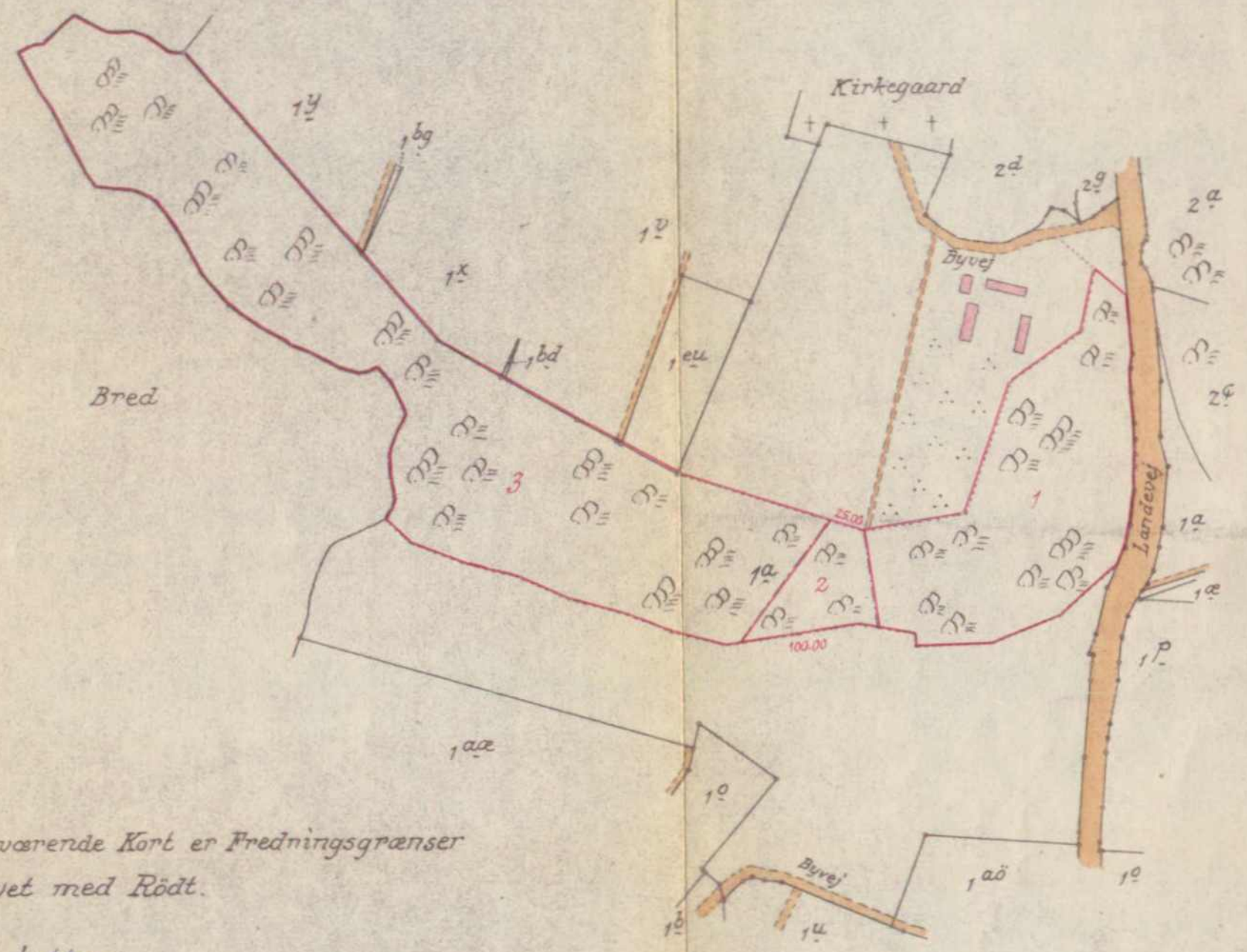
1951. d. 6. Juni 1951.

Til Kort.

Art: Skab Nr.

(Udfyldes af Demarkskontoret)

REG. NR. 1765



Paa nærværende Kort er Fredningsgrænser fremhævet med Rødt.

1:4000

DISPENSATIONER>

Afgørelser - Reg. nr.:

Herunder ses afgørelser i dispensationssager for denne fredning

**FREDNINGSNÆVNET
FOR
FYNS AMT**

Toftevej 31, 5610 Assens
Tlf. 64 71 10 20 - Telefax 64 71 55 20

Dato: 13.03.98.

Journal nr.: Frs. 67/98.

Fyns Amt
Miljø- og Arealafdelingen
Amtsgården
Ørbækvej 100
5220 Odense SØ

REG. NR. 1765.00

Ved skrivelse af 12. december 1997 vedlagt projektbeskrivelse og tegninger har Fyns Amts Vejvæsen ansøgt om fredningsnævnets tilladelse til anlæggelse af en cykelsti langs landevejen Vissenbjerg - Nr. Broby, alt i overesstemmelse med projektbeskrivelsen og tegningerne.

Det ansøgte kræver dispensation fra Fredningsnævnet, idet projektet berører følgende fredninger:

1765.04 - Kirkefredningen for Vissenbjerg Kirke i henhold til fredning af 26. oktober 1951. Formålet med fredningen er at sikre udsigten til og fra kirken.

1765.00 - Fredning af Vissenbjerg præsteskov af 7. juli 1951. Formålet med fredningen er at bevare præsteskoven længst muligt som højskov med gamle træer. Det er oplyst, at anlæg af cykelstien vil medføre, at der fjernes træer i et ca. 5 m bredt bælte langs vejen.

1223 00 - Fredning af et område syd for Vissenbjerg by, område A, i henhold til Overfredningsnævnets kendelse af 17. december 1979. I henhold til fredningen må der bl.a. ikke foretages terrænan-

Miljø- og Energiministeriet

J.nr SN 1996 - 121/70009

14 APR. 1998

Akt. nr. 5

Vissenbjerg Præsteskov indgår i fredningerne af omgivelserne syd for kirken. Formålet med fredningen er bl.a. at drive Præsteskoven længst muligt med højskov med gamle træer og undgå terrænændringer.

Arealet er besigtiget den 11. februar 1998. Præsteskoven ligger i et meget kuperede terræn. Skoven og terrænet udgør til sammen et meget markant landskabsselement i området. Skoven er relativt lille og derfor meget sårbar i forhold til landskabelige ændringer. I Præsteskoven vest for Kirkehelle er der et tæt stisystem. Ved anlæg af cykelstierne og dermed en forskydning af hele vej anlægget ca. 5 m vest vil stisystemet komme tættere på vejen og dermed støjen. Støjforøgelsen sammenlignet med det eksisterende støjniveau vurderes dog som begrænset.

Udvidelsen af vejanlægget med cykelstier kunne alternativt ske ved en forskydning af vejen mod øst ind i den del af Præsteskoven, der ligger øst for vejen. Øst for vejen falder terrænet imidlertid kraftigt, og det vurderes, at udvidelse af vejen mod øst vil betyde inddragelse af en større del af fredskovsarealet end de nuværende ca. 155 m² uden, at det vil medføre nogen landskabelig forbedring af vejanlægget i forhold til det ansøgte.

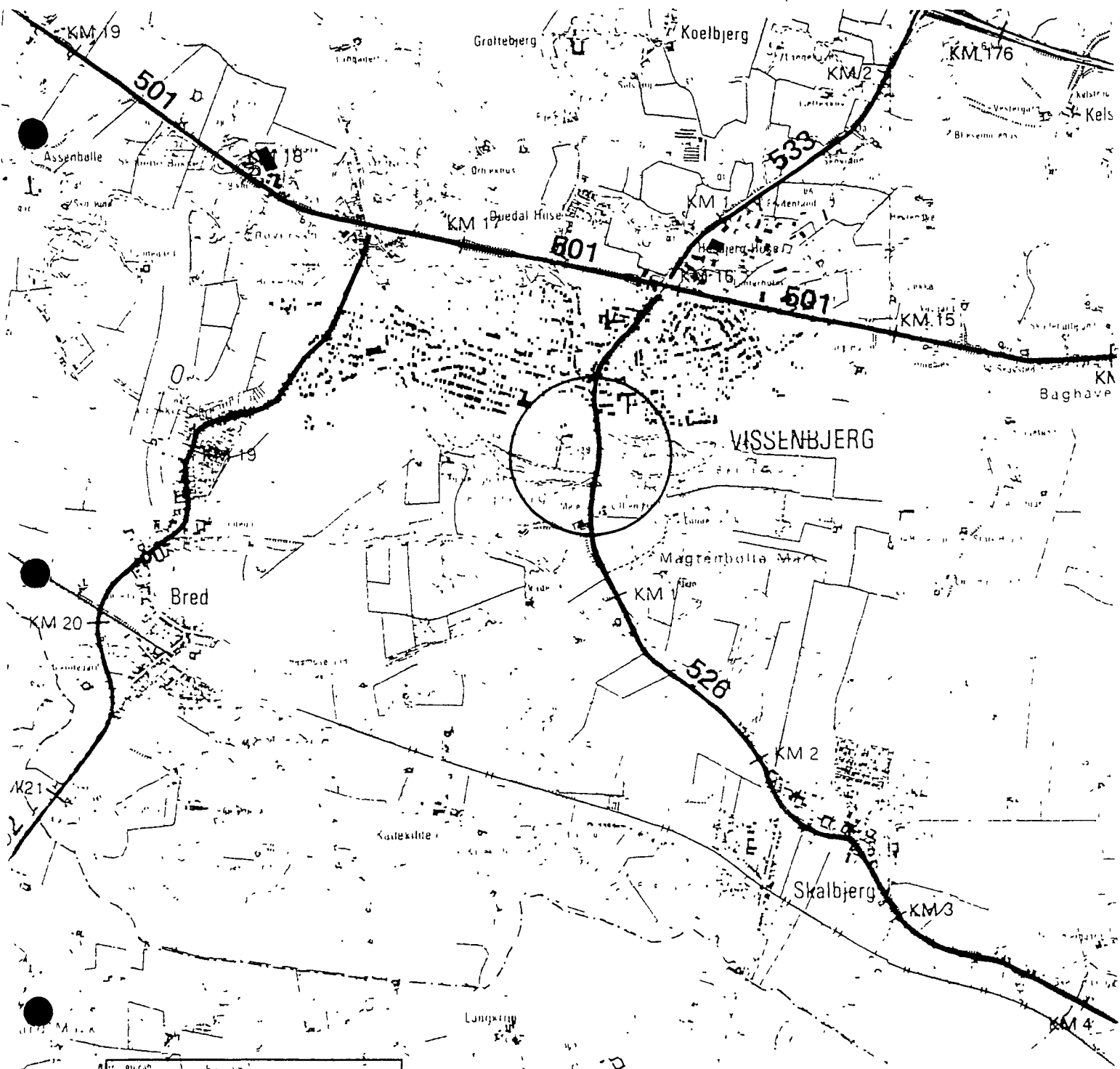
Det fremgår af amtets ansøgning, at der skal fældes ca. 50 bøg og ask på det erhvervede fredskovsareal. Ca. halvdelem af disse ydger undertrykt underskov. De højstammede træer har kun i begrænset omfang skovbrynspræg. Det vurderes derfor, Præsteskovens kant mod vejen, efter en fjernelse af de ca. 50 træer, vil blive meget lig den nuværende, således at den landskabelige oplevelse ikke ændres radikalt.

På baggrund af ovennævnte vurderinger, herunder at der ikke umiddelbart ser ud til at kunne findes alternative tekniske løsninger til forbedring af trafikikkerheden, er det distriktets vurdering, at der i henhold til Skovlovens § 9 vil kunne gives tilladelse til ophævelse af fredskovsplikten på de ca. 155 m², der indgår i udvidelsen.

....."


Fredningsnævnet skal udtale:

Under henvisning til det af Fyns Statsskovdistrikt oplyste, finder fredningsnævnet at kunne meddele tilladelse til det ansøgte. Fredningsnævnet finder ikke, når også henses til formålet - at øge trafikikkerheden - at det ansøgte vil stride mod formålet i fred-



Udgivet af Fyns Amt
 Grundmateriale: KMS copyright

Ldv. 526, Vissenbjerg – Nr. Broby, Km. 0,60 – 1,20
 Skitseprojekt
 Enkeltrettede cykelstier
 Geografisk oversigtsplan

 Fyns Amt Vejvæsenet		Amtsgården Ørbækvej 100 · 5220 Odense SØ Telefon 6556 1000	
Mål	1: 25000	Lokalitet	Tegn nr
Dato	05.12.97	Proj. af	526-0-1-12
	MAW	Tegn af	Underskritt:
		EHD/TPA	

1765.00

**FREDNINGSNÆVNET
FOR
FYNS AMT**

Toftevej 31, 5610 Assens
Tlf. 64 71 10 20 - Telefax 64 71 55 20

Dato: 11. juli 2002
Journal nr.: Frs. 13/2002

Poul Nielsen
Arkitekt MAA
Mejlgade 55
8000 Århus C.

Ved skrivelse af 18. marts 2002 har De ansøgt på vegne ejeren om tilladelse til udvidelse af tandlægeklinikken, beliggende Vestergade 2, Vissenbjerg. Projektet er nærmere beskrevet og vist på vedlagte tegninger.

Ændringen vil blive foretaget på matr. nr. 2-ac Vissenbjerg.

Den 14. november 2000 meddelte fredningsnævnet tilladelse til en tilbygning til tandlægeklinikken, men denne tilladelse er ikke benyttet, og det nu fremsendte projekt er mindre end det, fredningsnævnet gav tilladelse til den 14. november 2001.

Ejendommen er omfattet af fredningsbestemmelse af 26. oktober 1951.

Fredningsnævnet har indhentet en udtalelse fra Vissenbjerg kommune og menighedsrådet, der begge har udtalt, at de ikke har indvendinger mod det ansøgte.

Fyns Amt har i skrivelse af 28. maj 2002 udtalt, at amtet vurderer, at der er tale om en mindre udvidelse, og at den eksisterende bebyggelse samt de store træer i forvejen skærmer for udsigten til og fra kirken. Amtets vurdering er herefter, at udvidelsen ikke vil påvirke udsigten til og fra kirken i væsentlig grad, hvorfor der kan meddeles tilladelse til udvidelsen.

Fredningsnævnet skal udtale:

Fredningsnævnet meddeler herved i lighed med afgørelsen af 14. november 2000 tilladelse til det ansøgte, idet det nu ansøgte er en mindre udvidelse, end der tidligere er meddelt tilladelse til.

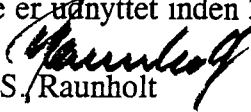
Fredningsnævnets afgørelse, der er enstemmig, er truffet i medfør af naturbeskyttelseslovens § 50, stk. 1.

Nævnets afgørelse kan i medfør af naturbeskyttelseslovens § 78, stk. 2, indbringes for Naturklagenævnet af de i samme lovs § 86 nævnte klageberettigede. Klagen indgives til fredningsnævnet, der videresender klagen til Naturklagenævnet.

Klagefristen er 4 uger fra den dag, afgørelsen er meddelt den klageberettigede.

Tilladelsen må ikke udnyttes, før ovennævnte frist er udløbet.

Tilladelsen bortfalder, såfremt den ikke er udnyttet inden 3 år efter, den er meddelt.


S. Raunholt