

Afgørelser – Reg. nr.: 01764.00

Fredningen vedrører: Sanderum Kirke

Domme

Taksationskommissionen

Naturklagenævnet

Overfredningsnævnet

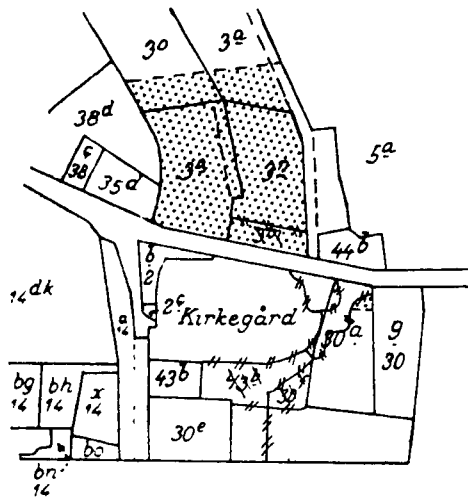
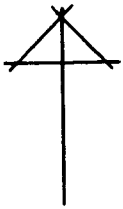
Fredningsnævnet

21-11-1951, 31-05-1954

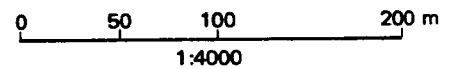
Kendelser

Deklarationer

FREDNINGSNÆVNET >



Kommune: Odense
 Ejerlav: Sanderum by
 Sogn: Sanderum



Matr. nr.	Dekl./Kendelse dato	Tinglyst dato	Bemærkninger
3 ^a , 3 ⁿ og 3 ^o	21/11-1951	23/11-1951	Del af 3 ^a , 3 ⁿ og 3 ^o . Tidl. 3 ^a og 3 ^m . Så længe arealerne administreres af de kirkelige myndigheder, træffer kirke- ministeriet afgørelse om nyplacering af bygninger m.m.. Forbehold ang. genopførelse af præste- gården nærmere vejen.
30 ^a	21/11-1951	23/11-1951	Del af 30 ^a . Forbehold ang. en trappeopgang.

F r e d n i n g s b e s t e m m e l s e

Undertegnede menighedsråd for Sønderum sogn
sogn bestemmer herved under forbehold af kirkeministeriets god-
kendelse, at der pålægges ejendommen matr. nr. 3 a Sønderum by
og sogn skyldsat for hartkorn 2 tdr. 4 skp. 2 fdk.
2 alb., følgende fredningsbestemmelser:

I præstegårdens have og på præsteembedets jord nord for
kirken i præstegårdens sydøst hjørne

må der ikke bygges eller plantes, midlertidigt eller stedse-
varende, således at udsigten til og fra kirken hindres. Ejhel-
ler må der foretages ombygning, anbringes transformatorstationer,
telefon- og telegrafmaster og lignende, der må ej heller opstil-
les skure, udsalgssteder, isboder, vogne til beboelse eller op-
bevaring af redskaber eller lignende skønhedsforstyrrende gen-
stande.

Der forbeholdes menighedsrådet ret til at opføre præstegårds-
den nævnte vej, hvis den nuværende præstegård skulle gå til.

Så længe det til præsteembedet hørende nævnte jordtillig-
gende administreres af de kirkelige myndigheder, træffer kirke-
ministeriet dog - efter indhentet erklæring fra fredningsnævnet -
som hidtil afgørelse om nyplacering af bygninger på præstegårds-
jorden. Endvidere træffer kirkeministeriet som hidtil afgørelse

til præsteembedet hørende have med gårdsplads samt den del af præstegårdens areal, der ligger i umiddelbar tilknytning til og nærhed af præstegårdens bygninger, så længe disse arealer administreres af de kirkelige myndigheder.

Det fredede område findes indtegnet på vedhæftede kort. Den originale kortkalke opbevares i tinglysningsakten for matr. nr. 3 a.

For fredningen ydes ingen erstatning.

Menighedsrådet er indforstået med, at ovennævnte fredningsbestemmelser tinglyses på ejendommen med påtaleret for naturfredningsnævnet for Odense amtsrådsreds og - hvis et areal sælges - tillige for menighedsrådet.

(Matr. nr. _____ udgør i forening med matr. nr. _____ et landbrug.)

Med hensyn til servituter og byrder henvises til ejendommens blad i tingbogen.

_____ , den 15^{te} oktober 1951.

Overensstemmende med vedtagelse på møde den 15^{te} december 1949 modtager og godkender naturfredningsnævnet for Odense amtsrådsreds foranstående fredningsbestemmelser, der bedes lyst som byrde på matr. nr. 3 a.

Naturfredningsnævnet for Odense amtsrådsreds,
den 17^{de} nov. 1951.

_____ den 23^{de} november 1951.

afskriften af tilføjelse bekræftes:

-----Naturfredningsnævnet
for
Odense Amtsrådsreds

den 17 JAN. 1952

Matr. nr.

Anmelder:

30 a Sanderum by og sogn.

Naturfredningsnævnet for
Odense amtstadsdele.F r e d n i n g s b e s t e m m e l s e r

Som led i fredningsmyndighedernes bestræbelser for at sikre
Sanderum kirkes omgivelser mod bebyggelse og andre
udsigtshindrende foranstaltninger er undertegnede **drøjermester**

Vilh. Pedersen, Sanderum.

indgået på uden vederlag at pålægge min ejendom, matr. nr. 30 a
Sanderum by og sogn skyldsæt for hartkorn

0 tdr. 0 skp. 1 fdk. 2 alb., følgende bestemmelser:

I forhaven og på gårdeplænen nord for huset, som er beliggende
øst for kirken,

må der ikke bygges eller plantes, midlertidigt eller stødsevaren-
de, således at udsigten til og fra kirken hindres. Ej heller
må der foretages ombygning, anbringes transformatorstationer,
telefon- og telegrafmaster og lignende; der må ej heller opsættes
skure, udsalgssteder, isboder, vogne til beboelse eller opbeva-
ring af redskaber eller lignende skønhedsforstyrrende genstande.

Jeg forbeholder mig ret til at opføre en trappeopgang mod
vest ved sidhusets nordlige side, hvor dørene nu forefindes.

Det fredede område findes indtegnet på vedhæftede kort.
Den originale kortkalke opbevares i tinglysningsakten for
matr. nr. 3 a Sanderum by og sogn.

Ovennævnte bestemmelser kan uden udgift for mig tinglyses

på nævnte ejendom med påtaleret for naturfredningsnævnet for
Odense amtsrådsreds og for menighedsrådet for **Sanderum sogn.**

Matr. nr. udgør i forening med
matr. nr. et landbrug.

Med hensyn til servituter og byrder henvises til ejendommens
blad i tingbogen.

Sanderum , den 15^o okt. 1951.

Vilh. Petersen.

Overensstemmende med det på mødet den 15^o december 1949
vedtagne modtager og godkender naturfredningsnævnet for Odense
amtsrådsreds foranstående fredningsbestemmelser, der bedes lyst
som byrde på matr. nr. 30 a Sanderum by og sogn.

Naturfredningsnævnet for Odense amtsrådsreds,
den 21^o nov. 1951.

Lingberg.

Tinglyst den 23^o november 1951 med anmærkning:

På ejendommen hæfter 10.000 kr. til Sjens Kreditforening,

6.000 kr. til fabrikant Lindhardt, Nørre vænget 25,

6.148,48 kr. til Haderslev Creditbank.

Afskriftens rigtighed bekræftes:

Naturfredningsnævnet
for
Odense Amtsrådsreds

den 17 JAN. 1952

/or.



FREDNINGSNÆVNET>

genpart er nøjagtig genpart af det originale kort vedrørende ejendommene.
30. m.m. i. 1. Maj 1957. allesteres herved.
Tense, d. 1. Maj 1957.

Erhøj Holst

Navn:



Paa nærværende Kort er
Fredningsgrænser fremhævet
med Rødt.