

Afgørelser – Reg. nr.: 01749.00

Fredningen vedrører: Selde Kirke

Domme

Taksationskommissionen

Naturklagenævnet

Overfredningsnævnet

Fredningsnævnet

26-10-1951, 01-10-1952

Kendelser

Deklarationer

FREDNINGSNÆVNET >

Justitsministeriets genpartpapir. Til skøder, skadesløsbreve, kvitteringer til udslettelse og andre påtegninger m m. (vedr. fast ejendom).

Mtr. nr., ejerlav, sogn;
(i København kvarter) **24a Selde by og sogn.**
eller (i de sønderjydske lands-
dele) bd. og bl. i ting-
bogen, art. nr., ejerlav,
sogn.

Akt: Skab nr.
(udfyldes af dommerkontoret)

Købers }
Kreditors } bopæl:

Fremagt i Fredningsnævnet for Viborg
amtsrådskreds den 28/12 1951.
Gade og hus nr.: **Otto Kjørboe.**

Anmelderens navn og bopæl (kontor):
Fredningsnævnet for
Viborg amtsrådskreds.

Stempel- og gebyrfri i
h. t. lov 140/37.

Stempel: kr. øre.

Deklaration.

Undertegnede, ~~ved~~ ^{Selde sogns råd} ejer af matr. nr. **34a**

af **Selde** ^{by og} sogn,
erklærer herved, at ~~jag~~ af hensyn til **Selde** kirkes frie beliggenhed overfor
fredningsnævnet for Viborg amtsrådskreds er indgået på, at der på den nedenfor nærmere beskrevne
del af ~~min~~ ejendom ikke må ske nogen bebyggelse, varigt eller midlertidigt, eller foretages nogen be-
plantning eller andet, der nu kan eller senere kan virke skæmmende eller hæmmende for udsigten til
eller fra kirken eller kirkegården.

Den del af min ejendom, som den fornavnte bestemmelse angår, ~~begrænses med~~
af kirkegårdsdiget og ~~øvrigt af~~ **er hele m.nr. 34a.**

**Fredningen skal ikke være til hinder for opførelse af en
skole med dertil nødvendige bygninger efter forhandling med fred-
ningsnævnet.**

således, som det fremgår af det deklARATIONEN vedhæftede kort.

Påtaloberettiget med hensyn til den pålagte bestemmelse, der kan tinglyses på ~~min~~ ^{en} ejendom,
er fredningsnævnet for Viborg amtsrådskreds samt menighedsrådet for **Selde sogn, hver for sig.**
For fredningen kræves ~~jag~~ ingen erstatning.

, den **27.9.** 1951.

Johs. H. Pedersen. Kr. Nielsen. Petersen. Anker Jørgensen.
Niels Jakobsen. Chr.....
Johs. H. Pedersen
ind.

Til vitterlighed:

Fredningsnævnet for Viborg amtsrådsreds modtager foranstående fredningstilbud, der vil være at tinglyse på den forannævnte ejendom.

FREDNINGSNÆVNET FOR VIBORG AMTSRÅDSKREDS.

Viborg, den 26. okt. 1951.

Otto Kiorboe. V. Rasmussen.
G. Gudiksen.

Tinglyst i retskreds nr. 77, Skive købstad m.v.,
den 12.11.1951.

.... Tage Andersen
kot.

-1. OCT 1952

Tage Andersen

Justitsministeriets genpartpapir. Til skøder, skadesløsbreve, kvitteringer til udsletteise og andre påtegninger m. m. (vedr. fast ejendom).

Mtr. nr., ejerlav, sogn:

(i København kvarter) 34c, 14a Selde by og sogn,

eller (i de sønderjydske landsdele) bd. og bl. i ting-

bogen, art. nr., ejerlav, sogn.

Akt: Skab nr.
(udfyldes af dommerkontoret)

34g smst.

Købers } bopæl:
Kreditors }

Fremlagt i Fredningsnævnet for

Viborg amtsrådsreds den 28/12 1951

Anmelderens navn og bopæl (kontor):

Gade og hus nr.:

Otto Kjørboe.

Fredningsnævnet for
Viborg amtsrådsreds.

(hvor sådant findes)

Stempel- og gebyrfri i

h. t. lov 140/37.

Stempel: kr. øre.

Deklaration.

gdr. P. Chr. Søndergård
Undertegnede, der er ejer af matr. nr. 34c og 34g m.fl.

af Selde by og sogn,
erklærer herved, at jeg af hensyn til Selde kirkes frie beliggenhed overfor fredningsnævnet for Viborg amtsrådsreds er indgået på, at der på den nedenfor nærmere beskrevne del af min ejendom ikke må ske nogen bebyggelse, varigt eller midlertidigt, eller foretages nogen beplantning eller andet, der nu kan eller senere kan virke skæmmende eller hæmmende for udsigten til eller fra kirken eller kirkegården.

Den del af min ejendom, som den fornævnte bestemmelse angår, ~~begrænses mod~~
af kirkegårdsdiget og iøvrigt af er hele m.nr. 34c og 34g.

Fredningen er ikke til hinder for den bebyggelse, der er nødvendig for landbrugets drift.

således, som det fremgår af det deklARATIONEN vedhæftede kort.

Påtaleberettiget med hensyn til den pålagte bestemmelse, der kan tinglyses på min ejendom, er fredningsnævnet for Viborg amtsrådsreds samt menighedsrådet for Selde sogn, hver for sig
For fredningen kræver jeg ingen erstatning.

Selde, den 31. juli 1951.
P. Chr. Søndergård.

Til vitterlighed:

Johs. H. Pedersen
sognerådsfmd.

J. Clausen Pedersen
sognepræst.

Fredningsnævnet for Viborg amtsrådskreds modtager foranstående fredningstilbud, der vil være at tinglyse på den forannævnte ejendom.

FREDNINGSNÆVNET FOR VIBORG AMTSRÅDSKREDS.

Viborg, den 26. okt. 1951.

Otto Kierboe. V. Rasmussen.
G. Gudiksen.

Tinglyst i retskreds nr. 77, Skive købstad m.v., den
12.11.1951.

.....

Tags Andersen
kst.

-1.00/1952

Otto Kierboe

FREDNINGSNÆVNET >

Indlyst 28/6 1952.

U a s k r i f t
af
protokol for fredningsnævnet for Viborg amtsrådskreds.

-----oOoO-----

År 1952, den 17. juni kl. 14 afholdt fredningsnævnet møde ved Selde kirke.

Der foretoges: Sag angående fredning af Selde kirkes omgivelser.

Mødt var fredningsnævnets medlemmer, formanden civilingeniør Otto Klørhøe, Viborg, det amtsvalgte medlem, amtsvejsinspektør V. Rasmussen, Overlund, og det sognevalgte medlem for Selde-Åsted kommune, gdr. Børn Heuegård, Flostrup.

Nævnets formand bemærkede, at nærværende møde afholdtes for at søge fredet de umatrikulerede arealer: Fælles lærgrav (beliggende nord for Selde kirke) og fælles fortov (beliggende vest for kirken). Da disse arealer ejes af en ubestemt kr. ds af personer, er fredning ad frivillig vej ved udstedelse af deklARATION udelukket.

De i de nævnte arealer interesserede ejere er indvarslet til nærværende møde ved bekendtgørelse i Statstidende og de lokale blade.

Der fremlagdes:

1 - 5: Eksemplarer af de nævnte blade med indvarslingen.

For Selde-Åsted sogneråd mødte sognerådsformanden og sognerådets øvrige medlemmer.

For Selde menighedsråd mødte sognepræst Clausen og en del af menighedsrådets øvrige medlemmer.

Sndvidere var mødt provst Hansen, Jølberg.

Af de indvarslede bymænd var kun mødt een, gdr. P. Chr. Søndergård. Han havde intet mod den foreslåede fredning at indvende og forlangte ingen erstatning.

Nævnet drøftede sagen og afsagde derefter sålydende

K e n d e l s e

I forbindelse med den ad frivillig vej gennemførte fredning af arealer ved Selde kirke opstod også spørgsmålet om fredning af

de umatrikulerede arealer: Fælles lergrav og fælles fortov henholdsvis nord og vest for Selde kirke.

Da de pågældende arealer, hvortil ingen tinglyst adkomst høves, ifølge matrikelen tilhører sognets beboere, og da det som følge af den ubestemte kreds af ejere måtte anses for udelukket, at få samtlige ejere til at tiltræde en fredningsdeklaration, har nævnet valgt at behandle spørgsmålet om fredning af de nævnte arealer som en egentlig fredningssag.

De nævnte ejere har derfor ved offentlig bekendtgørelse været indkaldt til møde d.d. for at tage stilling til spørgsmålet.

Af sognets beboere eller bymændene har een givet møde. Den pågældende har intet haft at indvende mod den foreslåede fredning og har ikke krævet erstatning.

Idet nævnet finder, at de nævnte arealer som et led i sikringen af Selde kirkes omgivelser bør fredes, bestemmes følgende:

Den umatrikulerede fælles lergrav af Selde by og sogn, der ligger nord for Selde kirke og hvis grænser klart fremgår af matrikulkortet, idet lergraven over alt grænser til vej, kirke eller matrikuleret areal, samt det umatrikulerede fælles fortov af Selde by og sogn, der ligger vest for Selde kirke mellem kirken og landevejen, og hvis grænser på tilsvarende måde klart fremgår af matrikulkortet fredes, således at der på arealerne ikke må ske nogen bebyggelse, hverken varigt eller midlertidigt, eller foretages nogen beplantning eller andet, der nu eller senere kan virke skæmmende eller hæmmende for udsigten til eller fra kirken og kirkegården.

De fredes/^{de}arealers beliggenhed fremgår af det nærværende kendskab vedhæftede matrikulkortkopi.

Påtaleberettiget med hensyn til foranstående bestemmelse, der vil være at tinglyse på de nævnte arealer, er fredningsnævnet for Viborg amtsrådsreds samt menighedsrådet for Selde sogn.

For fredningen er ikke krævet nogen erstatning.

T h i b e s t e m m e s:

Med fredningen af de umatrikulerede arealer i Selde by og sogn: Fælles lergrav nord for kirken og fælles fortov vest for kirken forholdes som ovenfor bestemt.

Otto Kierboe. Søren Hedegård. V. Rasmussen.
Sagen sluttet.

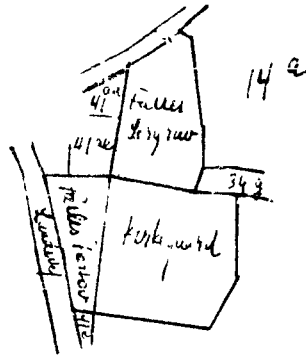
Mødet hævet:

Otto Kierboe. Søren Hedegård. V. Rasmussen.

Udskriftens rigtighed bekræftes.

FREDNINGSNÆVNET FOR VIBORG AMTSRÅDSREDS, den 1. okt. 1952.

[Handwritten signature]



Tilkommet
Silde Ky
Lagn: Silde

Lignings kopi af midtstøttet
Juni 14 51

At denne kort-genpart er rigtig og komplet af det originale for: vedrørende ejendomme:

At denne kort-genpart er rigtig og komplet af det originale for: vedrørende ejendomme:
J. Nielsen, 1 1/2
15 51

Justitsministeriets genpartskalkulerer

DISPENSATIONER>

Afgørelser – Reg. nr.: 01749.00

Dispensationer i perioden: 27-09-1989 - 04-01-1999

Naturfredningsnævnet

for Viborg Amts sydlige fredningskreds

Skottenborg 24, 8800 Viborg

Tlf. 86 62 12 28

Kontortid 9-12, lørdag lukket

Viborg, den 27. september 1989.

Fred.j.nr. H 10/1989.

Junget Tømrer- og Snedkerforretning
Savværksvej 6
Junget
7870 Roslev

I skrivelse af 29. august 1989 har De ansøgt fredningsnævnet om tilladelse til ombygning af Selde Gamle Skole til børnehave og lejligheder.


Bygningen er beliggende på matr. nr. 14 n Selde By, Selde, som er under udstykning, og fredningsnævnets tilladelse er nødvendig, fordi det ansøgte ønskes foretaget inden for fredningen af Selde Kirkes omgivelser, jfr. naturfredningslovens § 34.

Under hensyn til den i forvejen eksisterende bebyggelse og til byggeriets karakter finder fredningsnævnet at kunne give den efter naturfredningsloven nødvendige tilladelse til det ansøgte.

Der er herved alene taget stilling til, om tilladelsen kan gives efter bestemmelserne i naturfredningsloven.

Opmærksomheden henledes på, at tilladelsen bortfalder, såfremt den ikke er udnyttet inden 5 år fra dato.

Opmærksomheden henledes endvidere på, at fredningsnævnets afgørelse i medfør af naturfredningslovens § 58 kan påklages til Overfredningsnævnet, Slotsmarken 15, 2970 Hørsholm, bl.a. af Danmarks Naturfredningsforening og miljøministeren. Klagefristen er 4 uger fra den dag, man har fået meddelelse om afgørelsen, og tilladelsen kan ikke udnyttes, før klagefristen er udløbet. Er klage indgivet, må tilladelsen ikke udnyttes, medmindre den opretholdes af klagemyndigheden.


Poul Sørensen

Kopi af denne skrivelse er sendt til:

Bent Jensen, Egevej 5, Lem, 7861 Balling,
Birger Schütte, Eskjærvej 21, 7870 Roslev,
Viborg Amtskommunes naturforvaltningskontor og plankontor,
Postboks 21, 8800 Viborg, VA nr. 8-70-53-4-783-1-89,
Sundsøre Kommune og kommunens vurderingsråd, Skolevej 5, Breum,
7870 Roslev,
Skov- og Naturstyrelsen, Slotsmarken 13, 2970 Hørsholm,
Danmarks Naturfredningsforening, Nørregade 2, 1165 København K,
Selde Kirkes Menighedsråd v/Frede Hansen, Søborgvej 2, Floutrup,
7870 Roslev.

Miljøministeriet
Skov- og Naturstyrelsen
J.nr. SN 1211/13-0002
Akt. nr. 8.

dit

Naturfredningsnævnet

for Viborg Amts sydlige fredningskreds

Skottenborg 24, 8800 Viborg

Tlf. 86 62 12 28

Kontortid 9-12, lørdag lukket

Viborg, den 28. november 1989.

Fred.j.nr. H 12/1989 m.fl.

Sundsøre Kommune
 Skolevej 5
 Breum
 7870 Roslev

Under fredningsnævnets ekspedition af en sag om ombygning af Selde gamle skole til børnehave - nævnets j.nr. H 10/1989 og tilladelse af 27. september 1989 - viste det sig, at der inden for fredningen af Selde Kirkes omgivelser ifølge deklaration af 27. september 1951 var foretaget bebyggelser m.v. uden tilladelse fra fredningsnævnet i henhold til naturfredningslovens § 34.

Forholdene fremgår af Viborg Amtskommunes naturforvaltningskontors skrivelse af 26. september 1989 til nævnet. Det udtales i denne skrivelse bl.a.:

"Matr. nr. 14 n er en del af det tidligere matr. nr. 34 a, som i sin helhed blev fredet ved deklaration af 27. 9. 1951.

Der er efterfølgende sket en række udstykninger af og fra 34 a. Bl.a. ligger der øst for den gl. skole 3 parcelhusgrunde med bygninger. Disse udstykninger er godkendt i begyndelsen af 70'erne.
 -----"

Nævnet har herefter ved skrivelse af 7. november 1989 forespurgt Dem om, hvilken bebyggelse m.v., der af Dem er meddelt tilladelse til på det areal, der er beliggende på de tidligere matr. nr. 34 a, 34 c og 34 g. I skrivelsen oplystes endvidere, at nævnet var indstillet på i givet fald efterfølgende at meddele tilladelse til denne bebyggelse.

I skrivelse af 14. november 1989 til nævnet har De herefter oplyst:

"Tilladelser meddelt af Sundsøre Kommune.

03.10.1973, tilbygning 84 m2 på pc. af 14 n Selde by, Selde.
 Nuværende matr. nr. 14 r.

07.09.1978, genopførelse af carport ca. 25 m2 på 34 h Selde by, Selde.

08.07.1982, terrasse ca. 22 m2 på 34 h Selde by, Selde.

15.02.1988, udestue ca. 24 m2 på 14 t Selde by, Selde.

20.06.1989, legalisering af carport ca. 21 m2 på 14 aa Selde by, Selde.

16.08.1989, ombygning af gl. skole på pc. af 14 n Selde by, Selde.

Tilladelser meddelt af Amtet som bygningsmyndighed.

07.05.1968, opførelse af skolebarak ca. 113 m², j. nr. 1967-H-55-20. Nuværende matr. nr. 14 n Selde by, Selde.

13.06.1973, tilbygning til skole ca. 1.060 m², på 14 n Selde by, Selde, j.nr. 99-783-223-454-73."

Under hensyn til det således oplyste og i øvrigt henset til forholdene på stedet finder fredningsnævnet herefter efterfølgende at kunne meddele den efter naturfredningslovens § 34 nødvendige tilladelse til ovenstående bebyggelser m.v.

Ejerne af de nævnte ejendomme er samtidig hermed underrettet om tilladelserne.

Opmærksomheden henledes på, at fredningsnævnets afgørelse i medfør af naturfredningslovens § 58 kan påklages til Overfredningsnævnet, Slotsmarken 15, 2970 Hørsholm, bl.a. af Danmarks Naturfredningsforening og miljøministeren. Klagefristen er 4 uger fra den dag, man har fået meddelelse om afgørelsen.

Poul Sørensen

Kopi af denne skrivelse er sendt til:

Bent Jensen, Egevej 5, Lem, 7861 Balling,
Birger Schütte, Eskjærvej 21, 7870 Roslev,
Viborg Amtskommunes naturforvaltningskontor og plankontor,
Postboks 21, 8800 Viborg, VA j.nr. 8-70-53-4-783-1-89,
Sundsøre Kommunes vurderingsråd, Skolevej 5, Breum, 7870 Roslev,
j.nr. 4188-89,
Skov- og Naturstyrelsen, Slotsmarken 13, 2970 Hørsholm,
Danmarks Naturfredningsforening, Nørregade 2, 1165 København K,
Grethe Nielsen, Skolebakken 1, Selde, 7870 Roslev,
Ida Ragnhild Pedersen, Skolebakken 2, Selde, 7870 Roslev,
Arne Chr. Rasmussen, Skolebakken 4, Selde, 7870 Roslev,
Kaj Nørmark Sørensen, Skolebakken 6, Selde, 7870 Roslev.

Skov- og Naturstyrelsen

3 0 NOV. 1989

Miljøministeriet

Skov- og Naturstyrelsen

J.nr. SN 1213/13-0005

Akt. nr.

Bil.

3

Naturfredningsnævnet
for Viborg Amts sydlige fredningskreds
Skottenborg 24, 8800 Viborg
Tlf. 86 62 12 28
Kontortid 9-12, lørdag lukket

REG. NR.
Modtaget i
Skov- og Naturstyrelsen

11 JULI 1990

Viborg, den 9. juli 1990.
Fred.j.nr. H 4/1990.

Arkitekt m.a.a.
Søren Yde ApS
Frisenborgvej 9
7800 Skive

I skrivelse af 10. maj 1990 har De ansøgt fredningsnævnet om tilladelse til opførelse af en redskabsbygning ved Selde Kirke.

Fredningsnævnets tilladelse er nødvendig, fordi byggeriet ønskes foretaget inden for det område, der ved deklaration af 31. juli 1951 er fredet.

Sagen har været forelagt Viborg Stiftøvrighed, der i skrivelse af 11. juni 1990 har anført:

".....

Stiftøvrigheden godkender hermed projektet med finansieringsplan. Man forudsætter dog, at den planlagte gennembrydning af østdiget med opsætning af låge udgår af projektet, jvf. konsulenternes bemærkninger herom. Endvidere forudsættes, at den kgl. bygningsinspektørs anvisninger med hensyn til nybygningens rygningsten og aftræk følges.

Det henstilles til Menighedsrådet sammen med arkitektfirmaet nøje at overveje bygningsinspektørens og kirkegårds-konsulentens begrundede forslag om at lade nybygningen anbringe lidt (3m) længere imod øst, at lade det projekterede toilet- og baderum erstatte af et handicap-toiletrum (med bruser), at anlægge græsfortov imellem østdige og eksisterende parkeringsplads samt at anvende røn eller kastanjetræer syd for parkeringspladsen og foran nybygningen.

Man udbeder sig gennem provstiudvalget underretning om resultatet af overvejelserne.

....."

Ved skrivelse af 20. juni 1990 har De anført:

"Med henvisning til nævnets brev til menighedsrådet af 18.06. kan det oplyses, at Stiftsøvrighedens anvisninger vil blive fulgt.

Bygningen påregnes således rykket 2 - 3 m mod øst.

Det skal dog bemærkes, at der er indledt en forhandling vedr. adgangen til kirkegården.

Under forudsætning af Stiftsøvrighedens godkendelse, vil den nuværende åbning blive sløjfet til fordel for en ny lidt bredere åbning placeret længere mod nord udfor sti på kirkegård og ny sti udenfor kirkegård."

BK.

Miljøministeriet
Skov- og Naturstyrelsen

J.nr. SN 1311/13-0001

Akt. nr. 163

Under hensyn til de landskabelige forhold på stedet og til byggeriets karakter finder fredningsnævnet at kunne give den efter naturfredningsloven nødvendige tilladelse til det ansøgte.

Der er herved alene taget stilling til, om tilladelsen kan gives efter bestemmelserne i naturfredningsloven, og der må tillige indhentes tilladelse fra bygningsmyndighederne og eventuelt andre myndigheder.

Opmærksomheden henledes på, at tilladelsen bortfalder, såfremt den ikke er udnyttet inden 5 år fra dato.

Opmærksomheden henledes endvidere på, at fredningsnævnets afgørelse i medfør af naturfredningslovens § 58 kan påklages til Overfredningsnævnet, Slotsmarken 15, 2970 Hørsholm, bl.a. af Danmarks Naturfredningsforening og miljøministeren. Klagefristen er 4 uger fra den dag, man har fået meddelelse om afgørelsen, og tilladelsen kan ikke udnyttes, før klagefristen er udløbet. Er klage indgivet, må tilladelsen ikke udnyttes, medmindre den opretholdes af klagemyndigheden.


Kirsten Maigaard


Kopi af denne skrivelse er sendt til:

Aage Koch-Jensen, Højmarken 24, Tindbæk, 8900 Randers,
Bjarne Christensen, Floutrupvej 26, Selde, 7870 Roslev,
Viborg Amtskommunes naturforvaltningskontor og arealkontor,
Postboks 21, 8800 Viborg,
Sundsøre Kommune og kommunens vurderingsråd, Skolevej 5,
Breum, 7870 Roslev,
Skov- og Naturstyrelsen, Slotsmarken 13, 2970 Hørsholm
Danmarks Naturfredningsforening, Nørregade 2, 1165 København K,
Selde Menighedsråd v/Frede Hansen, Søborgvej 2, Floutrup,
7870 Roslev.

20 JAN. 1999

I henhold til nedenstående kendelse kvitteres fredningskendelsen tinglyst den 31. juli 1951 til aflysning af tingbogen på matr. nr. 14 q Selde by, Selde.

Knud S. Lund, formand.



Den 4. Januar, 1999 afsagdes sålydende

REG. NR. 1749.00.

K e n d e l s e

Ved deklaration af 31. juli 1951 blev blandt andet matr. nr. 34 c Selde by, Selde undergivet et kirkeomgivelsesfredning. (Så kaldt Exnerfredning).

Det omhandlede areal er efterfølgende inddraget under matr. nr. 14 a Selde og nu udstykket som matr. nr. 14 q Selde by, Selde. Det fredede areal udgør ca. 2200 m².

Kommunalbestyrelsen i Sundsøre kommune har nu anmodet om, at fredningen ophæves.

I kommunalbestyrelsens skrivelse er anført:

"Med fredningen sikres det, at der "af hensyn til Selde kirkes frie beliggenhed..... ikke må ske nogen bebyggelse varigt eller midlertidigt, eller foretages nogen beplantning eller andet, der nu eller senere kan virke skæmmende eller hæmmende for udsigten til eller fra kirken eller kirkegården".

Ejendommen/det fredede område blev efterfølgende den 25. januar 1977 omfattet af en partiel byplanvedtægt nr. 12, som udlagde større område nordvest for kirken til boligbebyggelse. Byplanvedtægten behandler ikke spørgsmålet om den deklarerede fredning, ligesom sagsbehandlingen myndighederne imellem heller ikke synes at have været opmærksom herpå.

Det fredede område henligger i dag som græsningsareal. Der er etableret vejanlæg, som skal sikre adgangen til den planlagte boligbebyggelse i området. Imellem kirken og de omhandlede 2200 m² blev der i 1990 opført et redskabshus til kirkens

58
12/11/13-0001
4th

eget brug ligesom der igennem årene her også er etableret en massiv beplantning, hvilket i det store hele har elimineret udsigten til og fra kirken og kirkegården.

Da fredningen tillige aldrig blev fulgt op af lignende fredninger for naboarealerne, og de 2200 m². således henligger i et område, som ikke giver samme beskyttelse af udsigten til og fra kirken og kirkegården, finder kommunalbestyrelsen, at den i realiteten har mistet sin betydning og derfor bør ophæves."

Fredningsnævnet har herefter afholdt møde og besigtigelse den 2. september 1998.

Under mødet blev det oplyst, at Kirkegårdskonsulenten og Stiftsøvrigheden anbefaler, at fredningen ophæves. Skov- og Naturstyrelsen kan ikke anbefale ophævelse af fredningen.

Fredningsnævnet konstaterede under besigtigelsen, at såvel indsigten til kirken som udsigten fra denne over det fredede areal er hindret gennem mange år, dels af en ulovlig træbeplantning og dels af et redskabsskur m.v. til kirkens brug, som der på et senere tidspunkt er meddelt tilladelse til af fredningsnævnet.


Det konstateredes ligeledes ved gennemgang af den partielle byplanvedtægt fra 1977, at der i medfør af denne vil kunne genfremføres et byggeri, som vil gøre enhver betydning af fredningen helt illusorisk.

Med baggrund i det foranførte beslutter fredningsnævnet herefter, at den foranførte fredning ophæves på det nuværende matr. nr. 14 q Selde by, Selde.


Thi bestemmes

Fredningsdeklaration af 31. juli 1951, tinglyst den 12. november 1951 på matr. nr. 14q Selde by, Selde ophæves.

Harry Hjaltelin



Knud B. Lund



Hans Mikkelsen



FREDNINGSNÆVNET FOR MIDTJYLLAND, VESTLIG DEL

Herning, den 24. november 2008

Modtaget i
By- og Landskabsstyrelsen

FRD 27/2008

By- og Landskabsstyrelsen
Haraldsgade 53
2100 København Ø.
27 NOV. 2008

Hanne og Bjarne Christensen er d.d. tilskrevet således:

”Hanne og Bjarne Christensen, Floutrupvej 26, Floutrup, 7870 Roslev, ansøger om tilladelse til at opføre et redskabsskur på 12 m² samt ombygge eksisterende carport på 17 m² til hobbyrum på ejendommen matr. nr. 34 h, Selde by, Selde, beliggende Skolebakken 2, Selde, 7870 Roslev. – Selde Kirke – lb. nr. 9.

Efter en besigtigelse den 13. november 2008, hvori foruden fredningsnævnet deltog repræsentanter for Skive kommune, Salling Provsti, Selde menighedsråd og ansøgerne, Hanne og Bjarne Christensen, skal nævnet i medfør af Naturbeskyttelseslovens § 50 meddele, at der kan gives tilladelse til det ansøgte, da dette ikke findes at være i strid med fredningens formål.

Nævnet har navnlig lagt vægt på, at det ansøgte ikke påvirker indkigget til kirken, ligesom hverken ændringen af carporten eller det ny redskabsskur, der ligger i haven i forbindelse med parcelhuset, virker skæmmende på kirken eller kirkens nærmeste omgivelser.

Tilladelsen bortfalder, såfremt den ikke er udnyttet inden 3 år fra tilladelsens meddelelse, jfr. Naturbeskyttelseslovens § 66, stk. 2.

Afgørelsen kan efter lov om Naturbeskyttelse, § 78, stk. 3, jfr. § 87 inden 4 uger fra den dag, afgørelsen er meddelt, påklages til Naturklagenævnet.

Klagen skal indgives skriftligt til dette fredningsnævn på den nedenfor anførte adresse.

Det er en betingelse for Naturklagenævnets behandling af Deres klage, at De indbetaler et gebyr på 500 kr. til Naturklagenævnet. Nævnet vil sende Dem en opkrævning på gebyret, når nævnet har modtaget klagen fra fredningsnævnet. Naturklagenævnet vil ikke påbegynde behandlingen af klagen, før gebyret er modtaget. Betales gebyret ikke inden for den fastsatte frist på 14 dage, afvises klagen fra behandling. Vejledning om gebyrordningen kan findes på Naturklagenævnets hjemmeside www.nkn.dk

Gebyret tilbagebetales, hvis der gives helt eller delvist medhold i klagen.

En tilladelse må ikke udnyttes, før klagefristen er udløbet. Er klage iværksat, kan tilladelsen ikke udnyttes, medmindre klagemyndigheden bestemmer andet.

Det bemærkes, at ansøgeren ikke herved er fritaget for at søge eventuelle andre tilladelser, som lovgivningen måtte kræve”,

RETTE I HERNING, 2. AFDELING

Nygade 3, 7400 Herning


Tlf. 97 22 22 00

E-mail: f-naevn@mail.dk

FREDNINGSNÆVNET FOR MIDTJYLLAND, VESTLIG DEL

hvilket herved meddeles til Deres orientering.

Med venlig hilsen


Henrik S. Stamp

FREDNINGSNÆVNET FOR MIDTJYLLAND, VESTLIG DEL

Herning, 4. maj 2009
FRD 9/2009

By- og Landskabsstyrelsen
Haraldsgade 53
2100 København Ø.

Modtaget i
By- og Landskabsstyrelsen

- 6 MAJ 2009

Hanne og Bjarne Christensen er d.d. tilskrevet således:

"Hanne og Bjarne Christensen, Floutrupvej 26, Floutrup, 7870 Roslev, ansøger om tilladelse til at lave en ombygning og tilbygning af vindfang på ejendommen matr. nr. 23 h, Selde by, Selde, beliggende Skolegade 2, 7870 Roslev. – Lb. nr. 9 – Selde Kirke.

Efter en besigtigelse den 24. april 2009, hvori foruden fredningsnævnet deltog repræsentanter for Salling Provsti, Selde menighedsråd, Danmarks Naturfredningsforening og ansøgerne, Hanne og Bjarne Christensen skal nævnet i medfør af Naturbeskyttelseslovens § 50 meddele, at der kan gives tilladelse til det ansøgte, da dette ikke findes at være i strid med fredningens formål.

Nævnet har navnlig lagt vægt på, at det ansøgte ikke påvirker indkigget til kirken, ligesom den lille tilbygning til det eksisterende parcelhus ikke virker skæmmende på kirken eller kirkenes nærmeste omgivelser.

Tilladelsen bortfalder, såfremt den ikke er udnyttet inden 3 år fra tilladelsens meddelelse, jfr. Naturbeskyttelseslovens § 66, stk. 2.

Afgørelsen kan efter lov om Naturbeskyttelse, § 78, stk. 3, jfr. § 87 inden 4 uger fra den dag, afgørelsen er meddelt, påklages til Naturklagenævnet.

Klagen skal indgives skriftligt til dette fredningsnævn på den nedenfor anførte adresse.

Det er en betingelse for Naturklagenævnets behandling af Deres klage, at De indbetaler et gebyr på 500 kr. til Naturklagenævnet. Nævnet vil sende Dem en opkrævning på gebyret, når nævnet har modtaget klagen fra fredningsnævnet. Naturklagenævnet vil ikke påbegynde behandlingen af klagen, før gebyret er modtaget. Betales gebyret ikke inden for den fastsatte frist på 14 dage, afvises klagen fra behandling. Vejledning om gebyrordningen kan findes på Naturklagenævnets hjemmeside www.nkn.dk

Gebyret tilbagebetales, hvis der gives helt eller delvist medhold i klagen.


En tilladelse må ikke udnyttes, før klagefristen er udløbet. Er klage iværksat, kan tilladelsen ikke udnyttes, medmindre klagemyndigheden bestemmer andet.

FREDNINGSNÆVNET FOR MIDTJYLLAND, VESTLIG DEL

Det bemærkes, at ansøgeren ikke herved er fritaget for at søge eventuelle andre tilladelser, som lovgivningen måtte kræve”,

hvilket herved meddeles til Deres orientering.

Med venlig hilsen


Henrik S. Stamp

Herning, 4. maj 2009
FRD 3/2009

By- og Landskabsstyrelsen
Haraldsgade 53
2100 København Ø.

Modtaget i
By- og Landskabsstyrelsen

- 6 MAJ 2009

Selde Menighedsråd er d.d. tilskrevet således:

”Selde Menighedsråd v/Margrete Møller, Østerled 1, Selde, 7870 Roslev, ansøger om tilladelse til at etablere materialeplads øst for graverhuset ved Selde Kirke. – Lb. nr. 9 – Selde Kirke.

Efter en besigtigelse den 24. april 2009, hvori foruden fredningsnævnet deltog repræsentanter for Salling Provsti, Danmarks Naturfredningsforening og ansøgeren, Selde menighedsråd, skal nævnet i medfør af Naturbeskyttelseslovens § 50 meddele, at der kan gives tilladelse til det ansøgte, da dette ikke findes at være i strid med fredningens formål. Det bemærkes, at det ingen indflydelse har på tilladelsen, at materialeboksene flyttes nogle få meter mod nord, så længe materialeboksene er placeret øst for graverhuset.

Nævnet har navnlig lagt vægt på, at det ansøgte er nødvendigt at hensyn til arbejdsmiljøet og er en forskønnelse af forholdene på stedet. Endvidere har nævnet lagt vægt på, at det ansøgte ikke påvirker indkigget til kirken ligesom materialeboksene ikke virker skæmmende på kirken, eller dens nærmeste omgivelser.

Tilladelsen bortfalder, såfremt den ikke er udnyttet inden 3 år fra tilladelsens meddelelse, jfr. Naturbeskyttelseslovens § 66, stk. 2.

Afgørelsen kan efter lov om Naturbeskyttelse, § 78, stk. 3, jfr. § 87 inden 4 uger fra den dag, afgørelsen er meddelt, påklages til Naturklagenævnet.

Klagen skal indgives skriftligt til dette fredningsnævn på den nedenfor anførte adresse.

Det er en betingelse for Naturklagenævnets behandling af Deres klage, at De indbetaler et gebyr på 500 kr. til Naturklagenævnet. Nævnet vil sende Dem en opkrævning på gebyret, når nævnet har modtaget klagen fra fredningsnævnet. Naturklagenævnet vil ikke påbegynde behandlingen af klagen, før gebyret er modtaget. Betales gebyret ikke inden for den fastsatte frist på 14 dage, afvises klagen fra behandling. Vejledning om gebyrordningen kan findes på Naturklagenævnets hjemmeside www.nkn.dk

Gebyret tilbagebetales, hvis der gives helt eller delvist medhold i klagen.

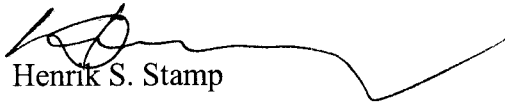
En tilladelse må ikke udnyttes, før klagefristen er udløbet. Er klage iværksat, kan tilladelsen ikke udnyttes, medmindre klagemyndigheden bestemmer andet.

FREDNINGSNÆVNET FOR MIDTJYLLAND, VESTLIG DEL

Det bemærkes, at ansøgeren ikke herved er fritaget for at søge eventuelle andre tilladelser, som lovgivningen måtte kræve,”

hvilket herved meddeles til Deres orientering.

Med venlig hilsen


Henrik S. Stamp

FREDNINGSNÆVNET FOR MIDTJYLLAND, VESTLIG DEL

Herning, den 7. marts 2010
FRD 38/2009

By- og Landskabsstyrelsen
Haraldsgade 53
2100 København Ø.

Skive kommune er d.d. tilskrevet således:

”Skive kommune, Kirke Allé 1, Ramsing, 7860 Spøttrup, ansøger på vegne Selde Børnehaven, der er beliggende Skivevej 1 i Selde, om tilladelse til at udvide legepladsen på et græsområde ved børnehaven. – Lb. nr. 9 – Selde Kirke.

Ved en Exnerfredning fra 1951 blev arealer om Selde kirke fredet. Formålet med fredningen var at bevare indkigget til og udkigget fra kirken, ligesom omgivelserne omkring kirken ikke må skæmme denne.

Fra Skive kommune er modtaget en ansøgning om tilladelse til at udvide legepladsen ved Selde Børnehaven, der er beliggende Skivevej 1 i Selde. Der skal i den forbindelse opføres et legeredskabsskur, der ikke bliver mere end 3 meter i højden, ligesom der direkte på terrænet skal anlægges en cykelbane.

Hverken menighedsrådet, provsten eller Viborg Stift har haft indvendinger mod det ansøgte.

Sagen er behandlet af nævnets formand alene efter § 10, stk. 5 i forretningsordenen for Fredningsnævn.

Jeg skal hermed på nævnets vegne i medfør af Naturbeskyttelseslovens § 50 meddele tilladelse til, at Skive kommune som ansøgt udvider legepladsen ved Selde, og i den forbindelse opfører et legeredskabsskur, der ikke bliver mere end 3 meter i højden, og direkte på terrænet anlægges en cykelbane.

Tilladelsen gives, da jeg ikke finder, at det ansøgte er i strid med fredningens formål. Jeg har især lagt vægt på, at det ansøgte hverken påvirker indkigget til eller udkigget fra kirken, ligesom det ikke på nogen måde skæmmer kirken.

Tilladelsen bortfalder, såfremt den ikke er udnyttet inden 3 år fra tilladelsens meddelelse, jfr. Naturbeskyttelseslovens § 66, stk. 2.

Afgørelsen kan efter lov om Naturbeskyttelse, § 78, stk. 3, jfr. § 87 inden 4 uger fra den dag, afgørelsen er meddelt, påklages til Naturklagenævnet.

Klagen skal indgives skriftligt til dette fredningsnævn på den nedenfor anførte adresse.

FREDNINGSNÆVNET FOR MIDTJYLLAND, VESTLIG DEL

Det er en betingelse for Naturklagenævnets behandling af Deres klage, at De indbetaler et gebyr på 500 kr. til Naturklagenævnet. Nævnet vil sende Dem en opkrævning på gebyret, når nævnet har modtaget klagen fra fredningsnævnet. Naturklagenævnet vil ikke påbegyn- de behandlingen af klagen, før gebyret er modtaget. Betales gebyret ikke inden for den fastsatte frist på 14 dage, afvises klagen fra behandling. Vejledning om gebyrordningen kan findes på Naturklagenævnets hjemmeside www.nkn.dk

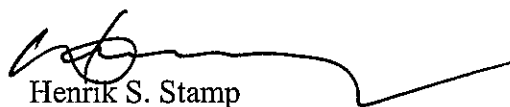
Gebyret tilbagebetales, hvis der gives helt eller delvist medhold i klagen.

En tilladelse må ikke udnyttes, før klagefristen er udløbet. Er klage iværksat, kan tilladel- sen ikke udnyttes, medmindre klagemyndigheden bestemmer andet.

Det bemærkes, at ansøgeren ikke herved er fritaget for at søge eventuelle andre tilladelser, som lovgivningen måtte kræve”,

hvilket herved meddeles til Deres orientering.

Med venlig hilsen



Henrik S. Stamp

RETTE I HERNING, 2. AFDELING

Nygade 3, 7400 Herning

Tlf. 97 22 22 00 – E-mail: midtjyllandvest@fredningsnaevn.dk

FREDNINGSNÆVNET FOR MIDTJYLLAND, VESTLIG DEL

Herning, den 11. juni 2010
FRD 21/2010

By- og Landskabsstyrelsen
Haraldsgade 53
2100 København Ø.

Modtaget i
By- og Landskabsstyrelsen

14 JUNI 2010

Hanne og Bjarne Christensen er d.d. tilskrevet således:

"Hanne og Bjarne Christensen, Floutrupvej 26, Floutrup, 7870 Roslev, ansøger om tilladelse til at opføre en carport på adressen Skolebakken 2, Selde, 7870 Roslev. – Lb. nr. 9 – Selde Kirke.

Ved Fredningsnævnets afgørelse i 1951 blev arealer om Selde kirke fredet. Formålet med fredningen var at sikre indkigget til kirken og undgå skæmmende byggeri og andre skæmmende indretninger.

Fredningsnævnet har modtaget en ansøgning fra Hanne og Bjarne Christensen om tilladelse til at opføre en åben carport på ca. 3,5 meter gange 4,15 meter i forlængelse af den tidligere garage på deres ejendom beliggende Skolebakken 2, Selde, 7870 Roslev.

Skive kommune har ved fremsendelsen af sagen ikke haft indvendinger mod det ansøgte. Fredningsnævnet har forelagt ansøgningen for menighedsrådet, provstiudvalget og Viborg stift, der alle har udtalt, at man heller ikke har indvendinger mod ansøgningen.

Sagen er behandlet af nævnets formand alene efter § 10, stk. 5 i Forretningsordenen for Fredningsnævn.

Jeg skal hermed på nævnets vegne i medfør af Naturbeskyttelseslovens § 50 meddele tilladelse til, at Hanne og Bjarne Christensen opfører en åben carport på ca. 3,5 meter gange 4,15 meter i forlængelse af den tidligere garage på deres ejendom beliggende Skolebakken 2, Selde, 7870 Roslev.

Tilladelsen gives, da jeg ikke finder, at det ansøgte er i strid med fredningens formål. Jeg har især lagt vægt på, at det ansøgte ikke påvirker indkigget til kirken, ligesom carporten ikke virker skæmmende på kirken eller kirkens nærmeste omgivelser.

Tilladelsen bortfalder, såfremt den ikke er udnyttet inden 3 år fra tilladelsens meddelelse, jfr. Naturbeskyttelseslovens § 66, stk. 2.

Afgørelsen kan efter lov om Naturbeskyttelse, § 78, stk. 3, jfr. § 87 inden 4 uger fra den dag, afgørelsen er meddelt, påklages til Naturklagenævnet.

FREDNINGSNÆVNET FOR MIDTJYLLAND, VESTLIG DEL

Klagen skal indgives skriftligt til dette fredningsnævn på den nedenfor anførte adresse.

Det er en betingelse for Naturklagenævnets behandling af Deres klage, at De indbetaler et gebyr på 500 kr. til Naturklagenævnet. Nævnet vil sende Dem en opkrævning på gebyret, når nævnet har modtaget klagen fra fredningsnævnet. Naturklagenævnet vil ikke påbegyn- de behandlingen af klagen, før gebyret er modtaget. Betales gebyret ikke inden for den fastsatte frist på 14 dage, afvises klagen fra behandling. Vejledning om gebyrordningen kan findes på Naturklagenævnets hjemmeside www.nkn.dk

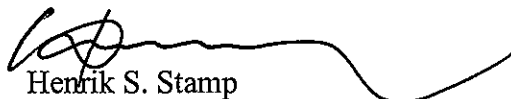
Gebyret tilbagebetales, hvis der gives helt eller delvist medhold i klagen.

En tilladelse må ikke udnyttes, før klagefristen er udløbet. Er klage iværksat, kan tilladel- sen ikke udnyttes, medmindre klagemyndigheden bestemmer andet.

Det bemærkes, at ansøgeren ikke herved er fritaget for at søge eventuelle andre tilladelser, som lovgivningen måtte kræve”,

hvilket herved meddeles til Deres orientering.

Med venlig hilsen



Henrik S. Stamp

