

Afgørelser – Reg. nr.: 01747.00

Fredningen vedrører: Elmelunde Kirke

Domme

Taksationskommissionen

Naturklagenævnet

Overfredningsnævnet

Fredningsnævnet

**26-10-1951 19-11-1953,
30-12-1953, 30-01-1954**

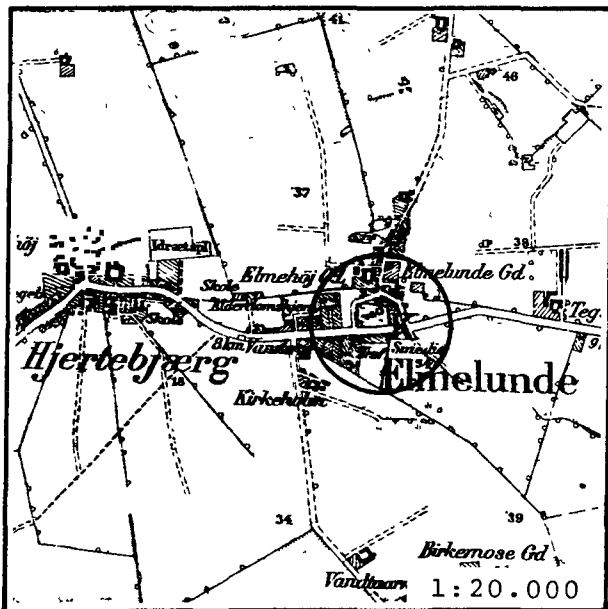
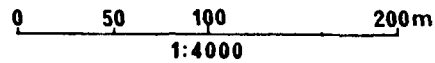
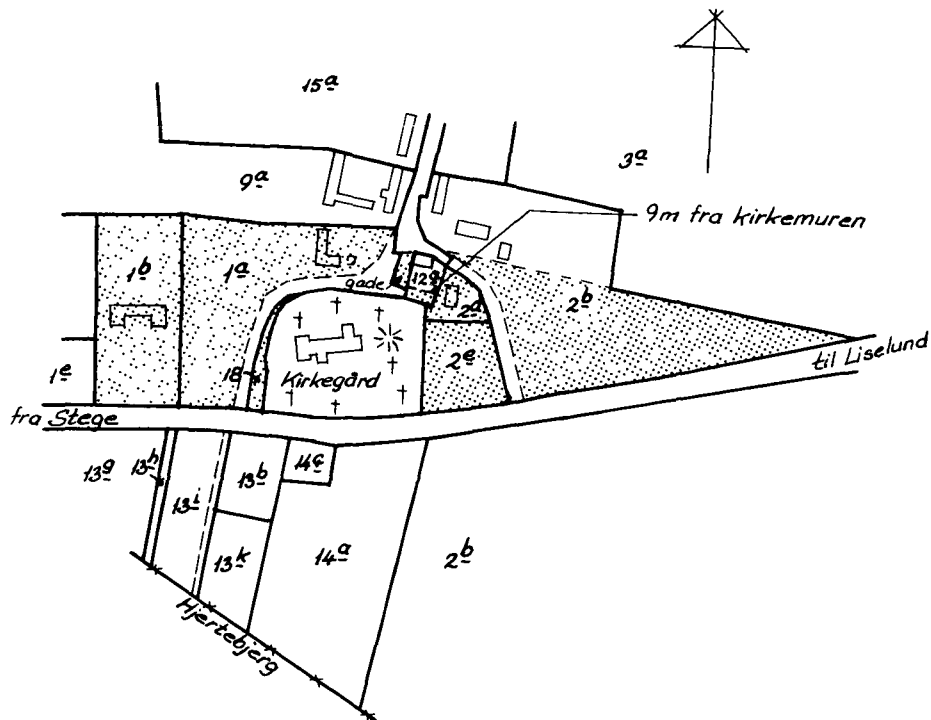
Kendelser

Deklarationer

FREDNINGSNÆVNET>

Elmelunde Kirke

REG. NR. 1747



Kommune: Møn 365
Ejerlav : Elmelunde By
Sogn : Elmelunde

Matr. nr.	Dekl./Kendelse dato	Tinglyst dato
1 a	19/11-1953	3/02-1954
1 b	19/11-1953	3/02-1954
2 b	26/10-1951	1/11-1951
2 d	5/03-1964	14/03-1964
2 e	20/08-1948	17/02-1949
12 a	26/10-1951	1/11-1951
18 og gade-jord	30/12-1953	9/07-1954

Afskrift.

Stempelfri i h.t. § 33 i lov nr. 140 af 7/5 1937.

Fredningstilbud.

Undertegnede gårdejer Johannes Nielsen, tilbyder herved som ejer af matr. nr. 2b

af Elmelunde by og sogn, at lade nedennævnte areal af ovennævnte matr. nr. frede.

Arealerne beskrives således: Arealet mellem bivejen fra Elmelunde kirkegårds nordside øst om kirken til amtslandevejen, mellem denne amtsvej og lget fra amtsvejen i nordvestlig retning til sydfacaden af min gårds redskabshus og videre til fornævnte bivej, Arealet udgør en trekant, hvoraf den ene side, nemlig langs bivejen udgør ca. 80 m.

Fredningen har følgende omfang:

Arealerne må ikke bebygges eller beplantes med højstammede træer, og der må ikke på arealerne graves grus eller anbringes transformatorstationer, telefon- og telegrafmaster o. lign., skure, udsalgssteder, isboder, beboelsesvogne og efter nævnets opfattelse skønhedsforstyrrende genstande.

~~Jeg forbeholder mig dog ret til at~~

For fredningen kræver jeg ingen erstatning.

Jeg er indforstået med, at ovenstående fredningstilbud tinglyses på min ejendom matr. nr.

2b af Elmelunde by og sogn, idet fredningen er gældende også for efterfølgende ejere af ejendommen. dog uden udgift for mig.

Påtaleberettiget i henhold til foranstående er fredningsnævnet for Præstø amtsrådskreds og Elmelunde ~~menighedsråd hver for sig~~ kirkes styrelse hver for sig.

Elmelunde, den 26/10 1951

Johannes Nielsen.

Fredningstilbudet modtages og godkendes.

Fredningsnævnet for Præstø amtsrådskreds, den 26/10 1951

Afskrift.

Stempelfri i h.t. § 33 i lov nr.
140 af 7/5 1937.

Fredningstilbud.

Undertegnede parcellist N.P. Sørensen
tilbyder herved som ejer af matr. nr. 12a

af Elmelunde by og sogn,
at lade nedennævnte areal af ovennævnte matr. nr. frede.

Arealerne beskrives således: Den del af arealet, som ligger mellem Elme-
lunde kirkegårds nordre mur og en linie i en afstand af 9 m. fra nævnte mur
og parallel med denne.

Fredningen har følgende omfang:

Arealerne må ikke bebygges eller beplantes med højstammede træer, og der må ikke på
arealerne graves grus eller anbringes transformatorstationer, telefon- og telegrafmaster o. lign.,
skure, udsalgssteder, isboder, beboelsesvogne og efter nævnets opfattelse skønhedsforstyrrende
genstande.

Jeg forbeholder mig dog ret til at ~~XXXXXXXXXXXXXXXXXXXX~~ Vejbyggelinien er 10 m. fra sognevejens
midte. I tilfælde af ~~ny~~ bebyggelse på ejendommen forpligter jeg mig til at
søge sognerådet om dispensation med hensyn til denne bestemmelse, og så-
fremt dispensation gives, skal bebyggelsen holdes så langt fra kirkegårds
nordre mur som dispensationen giver adgang til. På det fredede areal må
der almindeligt ~~hæve~~ anlæg med enkelte højstammede træer.

For fredningen kræver jeg ingen erstatning.

Jeg er indforstået med, at ovenstående fredningstilbud tinglyses på min ejendom matr. nr.

12a af Elmelunde by og sogn,
idet fredningen er gældende for efterfølgende ejere af ejendommen,
dog uden udgift for mig.

Påtaleberettiget i henhold til foranstående er fredningsnævnet for Præstø amtsrådskreds og
Elmelunde ~~XXXXXXXXXXXXXXXXXXXX~~ menighedsråd hver for sig kirkes styrelse hver for sig.

Elmelunde, den 26/10¹⁹⁵¹

N.P. Sørensen.

Fredningstilbudet modtages og godkendes.

Fredningsnævnet for Præstø amtsrådskreds, den 26/10¹⁹⁵¹

FREDNINGSNÆVNET>

Justitsministeriets genpartpapir. Til skøder, skadesløsbreve, kvitteringer til udslettelse og andre påtegninger m. m. (vedr. fast ejendom).

Mtr. nr., ejerlav, sogn: 1 b Elmelunde by og sogn.
(i København kvarter)
eller (i de sønderjydske landsdele) bd. og bl. i tingbogen, art. nr., ejerlav, sogn.

Akt: Skab **A** nr. **195**.
(udfyldes af dommerkontoret)

Købers } bopæl: .
Kreditors }

Gade og hus nr.:
(hvor sådant findes)

Anmelderens navn og bopæl (kontor):

Naturfredningsnævnet for
Præstø Amtsrådskreds

Stempel: kr. øre.

Stempelfri i h.t. § 33 i lov
nr. 140 af 7/5 1937.

D e k l a r a t i o n .

Undertegnede sogneråd for Keldby, Magleby og Elmelunde kommuner indgår herved under forudsætning af amtsrådets approbation på nedennævnte fredning af matr. nr. 1b Elmelunde by og sogn:

Arealet mellem amtslandevejen og en ret linie gennem den nuværende bebyggelses sydlige facade må ikke bebygges, og på nævnte areal må ikke foretages nogen for Elmelunde kirke og kirkegård udsigtådelæggende beplantning. Transformatorstationer, elektricitetsmaster o. lign. - bortset fra de til ejendommens brug fornødne master-, skure og andre skæmmende indretninger må ikke anbringes.

På ejendommen må ikke drives nogen virksomhed, som ved røg, støj, ilde lugt eller på anden måde er til ulempe for Elmelunde kirke og kirkegård.

For fredningen kræves ingen erstatning.

Deklarationen må uden udgift for kommunen offentliggøres på ejendommen, idet fredningen er gældende også for efterfølgende ejere af ejendommen.

Påtaleretten har Elmelunde kirkes styrelse og fredningsnævnet for Præstø amtsrådskreds hver for sig.

Elmelunde sogneråd, den 19. november 1953

fr. Henrik Henriksen Harly Maul Karl Larsen

Gudrun Jørgensen M. Skov. Alfred Hansen

Hans P. Olsen

Salvarelskab i Stege Kommune, Stege, den 14. januar 1954.
På Keldby sogneråds vegne:

Jens Skov.

for Magleby sogneråd

pr. Borre

Åge Nielsen Sigrid Jørgensen Sigvald Hemmingsen
formand.
Søren Friemann Chr. Jørgensen Thorkild Nielsen
J.P. Larsen Anker Larsen

Godkendes.

Præstø amtsråd, den 14. januar 1954.

Wechselmann

Deklarationen modtages og godkendes.

Naturfredningsnævnet for
Præste Amtsraadsreds, den 30/1 1954

Hay-Schmidt.

Johs. Kristoffersen

of
6

Indført i dagbogen for retskreds nr. 24 Stege købstad og Møns herred

den -3 FEB. 1954

Lyst tingbog no. Elmelunde 1b

Akt: skab A nr. 195.

§	:	kr.	o.
§	:	"	"
§ 14 ^I	:	"	"
§ 14 ^{II}	:	"	"

Ann.: Ejendommen er forud
beheftet med Servitutten.

Olede Büch

Ialt kr. o.

1/10/54
F

Genpartens rigtighed bekræftes.

Dommeren i Stege, den -3. FEB. 1954

Olede Büch

FREDNINGSNÆVNET>

30/12-53

A F S K R I F T

Matr. nr.: Gadejordsareal under ejerlauget
Elmelunde by og sogn

Anmelder:

Stempelfri i h. t. § 33
i lov nr. 140 7/5-1937.

Naturfredningsnævnet for
Præstø amtsråds-kreds.
Dommerkontoret i Store-Heddinge

K E N D E L S E

afsagt den 30. dec. 1953
angående fredning af gadejordsareal ved Elmelunde kirke.

Ved ~~Elmelunde~~ Elmelunde kirke er beliggende et gadejordsareal under ejerlauget Elmelunde by og sogn, hvilket gadejordsareal er afsat på et kort, som er udfærdiget af landinspektør Olivarius Hansen af Vordingborg, og som vedhæftes nærværende kendelse. Adgangsvejen fra den vest for kirkegården liggende vej til kirkegården er matrikuleret som matr. nr. 18 Elmelund by og sogn.

Gadejordsarealet og matr. nr. 18 begæres fredet således: Arealet må ikke bebygges, og på arealet må ikke anbringes transformatorstationer, telefon- og telegrafmaster o. l. (bortset fra de nu eksisterende og de til kirkens brug ~~for~~ nødvendige master), skure, udsalgssteder, isboder, beboelsesvogne og genstande som efter fredningsnævnets opfattelse er skæmmende. Arealet må ikke beplantes på en sådan måde, at udsigten til og fra Elmelunde kirke og kirkegård efter fredningsnævnets opfattelse indskrænkes i væsentlig grad. På arealet må ikke graves grus. På arealet må ikke drives nogen virksomhed, som ved ~~at~~ røg, støj, ilde lugt eller på anden måde kan være til ulempe for Elmelunde kirke og kirkegård. På taleretten har naturfredningsnævnet for Præstø amtsråds-kreds og Elmelunde menighedsråd.

Den 30. december 1953 har fredningsnævnet afholdt møde ved Elmelunde kirke, hvortil indkaldelse er sket ved bekendtgørelse i Statstidende nr. 215 for den 14. d.m., i Møns Folkeblad nr. 290 for den 12. d.m. og i Møns Dagblad nr. 292 for den 12. d.m., hvorhos sognepræsten, sognerådet og amtsrådet er særskilt indkaldte.

Mod fredningen er ikke fremsat indsigelse.

Idet bemærkes, at ~~Elmelunde~~ Elmelunde kirke med nærmeste omgivelser skønnes at udgøre et område af den i lov om naturfredning nr. 140 af 7/5 1937, § 1, i begyndelsen, omhandlede art, og at de øvrige Elmelunde kirke og kirkegård nærmest omliggende arealer i væsentligt omfang er fredet ved deklARATIONER, udstedt af de pågældende lodsejere, samt at den foran begærte fredning af gadejordsarealet og af matr. nr. 18 Elmelunde by og sogn som et led i fredningen af nævnte kirkes omgivelser skønnes at være af væsentlig betydning til sikring af udsigten til og fra Elmelunde

Naturfr. N. Pr. A. J. Nr. 29/1950.

kirke og kirkegård, vil det fornævnte gadejordsareal og matr. nr. 18 Elmelunde by og sogn i henhold til nævnte lovs §§ 1 og 13 være at frede som ~~fx~~ ovenfor anført.

Efter omstændighederne vil der ikke være at betale erstatning for fredningen.

T h i b e s t e m m e s :

Det ovenomhandlede gadejordsareal ved Elmelunde kirke og matr. nr. 18 Elmelunde by og sogn bør fredes som ovenfor anført.

Hay-Schmidt.

Johs, Kristoffersen

Rs. Nøhr.

Ja.

Afskriftens rigtighed bekræftes. -

Naturfredningsnævnet for

Præstø amtsrådsreds.

Dommerkontoret i Store-Heddinge den 1. oktober 1954.

Hay-Schmidt

Hay-Schmidt.

FREDNINGSNÆVNET >

Matr. nr. 1 a Elmelunde by og sogn.

Med: Skat F. nr. 289.

Præsteamtstiftelsen, den 14. januar 1954

medlemmer: Anmelder: Naturfredningsnævnet for Præste Amtsrådskræds.

Deklarationen modtages og godkendes

Naturfredningsnævnet for Præste Amtsrådskræds den 30. jan. 1954

Stempelfri i h.t. § 33 i lov nr. 140 af 7/5 1937.

D e k l a r a t i o n .

Indstift i bogen for retsrettede nr. 54 af 1953 og 1954

Undertegnede sogneråd for Elmelunde kommune har vedtaget foranstaltning af approbation af matr. nr. 1 a Elmelunde by

Såfremt matr. nr. 1 a yderligere skal bebygges eller de der på værende bygninger skal ombygges, skal bebyggelsesplaner, rier, udvendige farver samt placering godkendes af de påtaleberetigede. Transformatorstationer, elektriske master o. lign. - bør sæt fra de til ejendommens indretninger må ikke ændres.

På ejendommen må ikke foretages noget for Elmelunde kirke og kirkegård udsigtsdelagende beplantning.

På ejendommen må ikke drives nogen virksomhed, som ved lug, støj, ilde lugt eller på anden måde er til ulempe for Elmelunde kirke og kirkegård.

For fredningen kræves ingen erstatning.

Deklarationen må uden udgift for kommunen tinglyses på ejendommen, idet fredningen er gældende også for efterfølgende ejere af ejendommen.

Påtaleretten har Elmelunde kirkes styrelse og fredningsnævnet for Præste amtstiftelse hver for sig.

Elmelunde sogneråd, den 19. november 1953.

Henrik Henriksen Harly Maul Karl Larsen Gudrun Jørgensen M. Skov Alfred Hansen Hans P. Olsen God-

Naturfr. N. Pr. A. J. Nr. 29/1950.

kendes.

Off. H. v. v. 1954

... nr. 1 a klæbende by og sogn.

Præste amtsråd, den 14. januar 1954.

Naturalisationsnævnet for Præste Amtsrådskreds
ansøger: Wechselsmann

Deklarationen modtages og godkendes.

Naturfredningsnævnet for , den 30. jan. 1954.
Præste Amtsrådskreds

Johs. Kristoffersen.
Hay-Schmidt.

... ..

Indført i dagbogen for retskreds nr. 24 Stege købstad og Møns herred
den 3. febr. 1954

Lyst: Tingbog, Bd. ...

Ann: Ejendommen er forud betalt med ...

... ..

... ..

... ..

... ..

Afskriftens rigtighed bekræftes

Naturfredningsnævnet for den 22. februar 1954

Præste Amtsrådskreds

... ..

Hay-Schmidt

... ..

... ..

... ..

... ..

... ..

... ..

... ..

... ..

... ..

... ..

Henrik Henriksen

Harly Møll

Karl Larsen

M. Skov

Anders Jensen

Alfred Hansen

Hans P. Olsen

Gdb-

1954

Naturfredningsnævnet

A F K R I F T

Matr. nr. 1 b *Henriettevej 10, 11, 12, 13, 14, 15, 16, 17, 18, 19, 20, 21, 22, 23, 24, 25, 26, 27, 28, 29, 30, 31, 32, 33, 34, 35, 36, 37, 38, 39, 40, 41, 42, 43, 44, 45, 46, 47, 48, 49, 50, 51, 52, 53, 54, 55, 56, 57, 58, 59, 60, 61, 62, 63, 64, 65, 66, 67, 68, 69, 70, 71, 72, 73, 74, 75, 76, 77, 78, 79, 80, 81, 82, 83, 84, 85, 86, 87, 88, 89, 90, 91, 92, 93, 94, 95, 96, 97, 98, 99, 100*

Met: Skab Ob. nr. 195.

Naturfredningsnævnet for
Placatvej 10-14, 16-18, 20-22, 24-26, 28-30, 32-34, 36-38, 40-42, 44-46, 48-50, 52-54, 56-58, 60-62, 64-66, 68-70, 72-74, 76-78, 80-82, 84-86, 88-90, 92-94, 96-98, 100

Anmelder:

Styrelse for Placatvej 10-14, 16-18, 20-22, 24-26, 28-30, 32-34, 36-38, 40-42, 44-46, 48-50, 52-54, 56-58, 60-62, 64-66, 68-70, 72-74, 76-78, 80-82, 84-86, 88-90, 92-94, 96-98, 100

formand

medlem

medlem

Henriettevej 10-14, 16-18, 20-22, 24-26, 28-30, 32-34, 36-38, 40-42, 44-46, 48-50, 52-54, 56-58, 60-62, 64-66, 68-70, 72-74, 76-78, 80-82, 84-86, 88-90, 92-94, 96-98, 100

nr. 140 af 7/5 1937.
Distriktsretten modtaget af Godkendes.

D e k l a r a t i o

Undertegnede sogneråd for Kølby, Magleby og Klælunde sogner indgår hermed i ansøgningen om indretning af arealene på nedennævnte fredning af matr. nr. 1b Klælunde og sogne:

Indført i beboeren for reklamer og en ret lille gennem den hævende areal mellem anlægsgangen og en ret lille gennem den hævende areal på den sydlige facade må ikke bebygges, og på nævnte areal må ikke foretages nogen for Klælunde kirke og kirkegård udbygning af bygninger, transformatorstationer, elektricitetsstationer, lign. - bortset fra de til ejendommens brug fornødne master-, skure og andre skommens indretninger af ikke anbringes.

På ejendommen må ikke drives nogen virksomhed, som ved røg, støj, luktugt eller på anden måde er til ulæppe for Klælunde kirke og kirkegård.

For fredningen kræves ingen erst. ting.

Deklarationen må uden udgift for kommissionen på ejendommen, idet fredningen er gældende også for efterfølgende ejere af ejendommen.

Påtaleretten har Klælunde kirkes styrelse og fredningsnævnet for Placatvej ansørgskreds hver for sig.

Klælunde sogneråd, den 19. november 1953

- Henrik Henriksen Harly Maul Karl Larsen
- Gudrun Jørgensen M. Skov Alfred Hansen
- Hans P. Olsen.

På Keldby sogneråds vegne
ens Skov.

for Magleby sogneråd
pr. Borre

medlemmer

Aage Nielsen

Sigrid Jørgensen

Sigvald Hemmingsen

formand

J.P. Larsen

Anker Larsen

Søren Frimann

Chr. Jørgensen

Thorkild Nielsen

Godkendes.

Præst, amtsråd, den 14. januar 1954.
Wechselmann.

Deklarationen modtages og godkendes.

Naturfredningsnævnet for den 30/1 1954
Præst, amtsråd

afholdt møde den 14. januar 1954

Hay-Schmidt, Johs. Kristoffersen

Indført i dagbogen for retskreds nr. 24 Stege købstad og Wens Herred
den 3. febr. 1954

Lyst: Tingbog Bd: Elmelunde Bl. 1 b Akt: Skab A. nr. 195

Anm: Ejendommen er forud beheftet med servitut

Gerda Buch.

afgiftsberegnet kr. 2,00.

Afskriftens rigtighed bekræftes.

Naturfredningsnævnet for den 22. febr. 1954

Amtsrådsreds

Hay-Schmidt

12. november 1953

Hans P. Olsen

Henrik Henningsen

Henrik Henningsen

Alfred Hansen

M. Skov

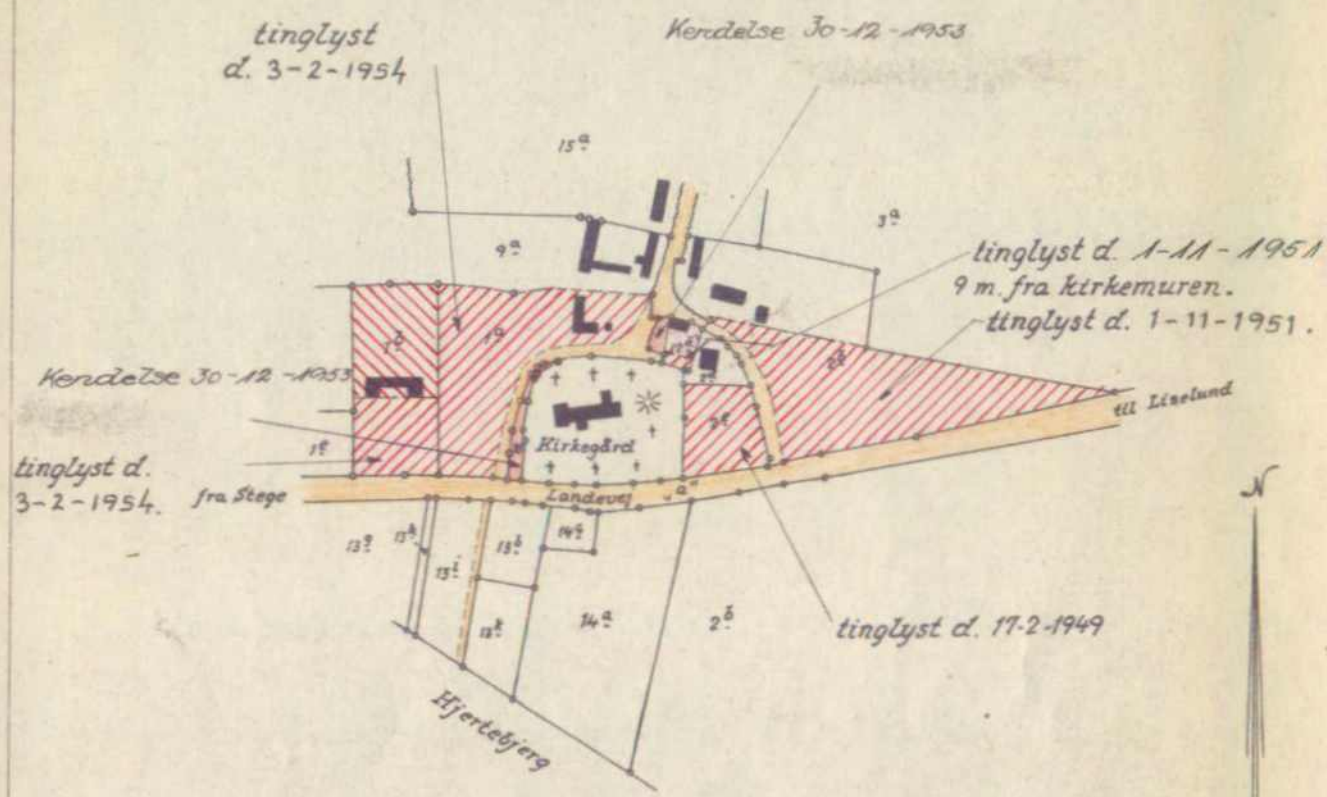
Georg Jørgensen

Hans P. Olsen

...ne kort-genpart er nøjagtig genpart af det originale kort vedgørende ejendommen
... 1. m.fl. Elmelunde By
... attesteres herved.
... 1953
... d. december 1953
... borg

Justitministeriets genpartkalkulation

servitutgrænserne kan kun fastsættes på
stedet ud fra de herpå angivne skel, veje m.v.
samt angivne mål i forhold hertil, men ikke
ved mål optaget på kortet.



Det med rød farve angivne gade-
jordsareal er fredet ved kendelse
af 30 december 1953

104000
Terræn ved
Elmelunde Kirke
Præstø Amt.

De med rødt skraverede arealer
er servitutbelagt (kirkefredning ved deklaratione).

Udfærdiget i december 1953 på grundlag
af matrikelskortet.

DISPENSATIONER>

Afgørelser – Reg. nr.: 01747.00

Dispensationer i perioden: 16-01-1992 - 16-04-1999

22 JAN. 1992

U D S K R I F T

AF

FORHANDLINGSPROTOKOL FOR FREDNINGSNÆVNET I
STORSTRØMS AMTS NORDLIGE FREDNINGSKREDS

År 1992 den 16. januar kl. 14.15 afholdt nævnet besigtigelse på ejendommen, Kirkebakken 39, Elmelunde.

Til stede var nævnets formand, dommer Ulf Andersen, det amtskommunale medlem Vagn Hansen og det lokalvalgte medlem Folmer Nielsen.

Der foretoges:

Fr.s. 2/92 jfr. 76/91.

Ansøgning om dispensation fra fredningsnævnets kendelse af 30/12 1953 til på ejendommen, matr. nr. 1 b Elmelunde by, Elmelunde at opsætte et skilt m.v.

Der fremlagdes:

- Kopi af skrivelse af 9/1 1992 fra Møn kommune, Teknisk forvaltning.

Kopi af fredningsnævnets kendelse af 30/12 1953 var til stede.

Den ene ejer, Britt Olifent var hidkaldt.

For Storstrøms amtskommune mødte afd.leder David Trier Frederiksen, Landskabskontoret.

For Møn kommune mødte formanden for Teknisk udvalg, Knud Petersen og arkitekt Annie Larsen.

For Danmarks Naturfredningsforening mødte Jens Holmegaard.

Der foretoges besigtigelse hvor placeringen af skiltet påvistes.

201. SW: 1213/5-0004

9

JOS
JH

David Trier Frederiksen bemærkede, at landskabskontoret havde fået sagen til udtalelse, men at man endnu ikke havde afgivet udtalelse. Placering af flagstænger vil ikke være i strid med fredningsnævnskendelsen, mens skiltet afhængig af dimensionerne vil kunne være omfattet af nævnets kendelse og i påkommende fald, vil der skulle tages stilling til, om der skal meddeles den fornødne dispensation.

Sagen udsat på, at landskabskontoret fremkommer med en udtalelse.

Ulf Andersen.

fmd.

JUR/bk

Fremsendes idet udskriftens rigtighed bekræftes.

Fredningsnævnet for Storstrøms amts nordlige fredningskreds.

Vordingborg, den 21. januar 1992.



Ulf Andersen.

fmd.

Udskriften er sendt til:

Britt og Jonathan Olifent, Kirkebakken 39, 4780 Stege.

Møn kommune, Storegade 56, 4780 Stege.

Storstrøms amtskommune, Landskabskontoret, Parkvej 37, 4800 Nyk. F.

Skov- og Naturstyrelsen, Slotsmarken 13, 2970 Hørsholm.

Danmarks Naturfredningsforening, Nørregade 2, 1165 København K.

U D S K R I F T
AF
FORHANDLINGSPROTOKOL FOR FREDNINGSNÆVNET I
STORSTRØMS AMTS NORDLIGE FREDNINGSKREDS

År 1992 den 14. februar foretoges på dommerkontoret i Vordingborg af formanden for fredningsnævnet, dommer Ulf Andersen.

Fr.s. 2/92 jfr. 76/91

Ansøgning om dispensation fra deklARATION af 19/11 1953 (ikke kendelse af 30/12 1953) til på ejendommen matr. nr. 1 b Elmelunde by, Elmelunde at opsætte et skilt m.v.

Der fremlagdes yderligere:

- Skrivelse af 28/1 1992 med bilag fra landskabskontoret.
- Skrivelse af 5/2 1992 fra nævnets formand til nævnets øvrige medlemmer.
- Erklæring fra det lokalvalgte medlem Folmer Nielsen, hvorefter denne indstiller, at der gives dispensation til opstilling af et skilt af en højde på op til 3 meter og flagstænger af en højde på op til 10 meter.
- Skrivelse fra det amtsrådsvalgte medlem Vagn Hansen, hvorefter denne indstiller, at der gives dispensation til opstilling af et skilt af en højde på maksimalt 3 meter.

Formanden bemærkede, at Vagn Hansen telefonisk har meddelt, at han indstiller, at der gives tilladelse til opstilling af master af en højde på maksimalt 8,5 meter.

Formanden kunne tiltræde det amtsrådsvalgte medlems indstilling. Der træffes afgørelse efter stemmeflertallet.

1213/5-0004
10

LUS
JH

Nævnet meddelte herefter dispensation fra deklaration af 19/11 1953 til på ejendommen at opstille et skilt og 2 - 3 flagstænger, som ansøgt. Skiltet må ikke være højere end 3 meter over terræn og flagstængerne ikke over 8,5 meter.

Navnets tilladelse bortfalder, hvis den ikke er udnyttet inden 5 år.

Ulf Andersen.

fmd. / Jan Uffe Rasmussen.

Fremsendes idet udskriftens rigtighed bekræftes.

Navnets afgørelse kan inden 4 uger efter denne skrivelses modtagelse indbringes for Overfredningsnævnet, Slotsmarken 15, 2970 Hørsholm, af den, der har begæret fredningsnavnets afgørelse samt de i naturfredningslovens § 58 nævnte myndigheder m.fl.

Tilladelsen kan ikke udnyttes før udløbet af klagefristen. Er klage iværksat kan tilladelsen ikke udnyttes, medmindre afgørelsen stadfæstes af Overfredningsnævnet.

Fredningsnævnet for Storstrøms amts nordlige fredningskreds.
Vordingborg, den 18. februar 1992.

Jan Uffe Rasmussen.

fg. fmd.

/bk

Udskriften er sendt til:

Britt og Jonathan Olifent, Kirkebakken 39, 4780 Stege.

Møn kommune, Storegade 56, 4780 Stege.

Storstrøms amtskommune, Landskabskontoret, Parkvej 37, 4800 Nyk. F.

Skov- og Naturstyrelsen, Slotsmarken 13, 2970 Hørsholm.

Danmarks Naturfredningsforening, Nørregade 2, 1165 København K.

FORHANDLINGS PROTOKOL FOR FREDNINGSNÆVNET I
STORSTRØMS AMT

År 1996, d. 5. marts foretoges på Dommerkontoret i Vordingborg af formanden for Fredningsnævnet, dommer Ulf Andersen.

Fr.s. 5/96, jfr. Fr.s. 2/92 Ansøgning om dispensation fra fredningsdeklaration tinglyst den 3/2 1954 til at opstille et skilt på ejendommen matr. nr. 1 b Elmelunde by, Elmelunde, Kirkebakken 39, 4780 Stege.

Der fremlagdes:

- ansøgning med bilag fra Brit og Jonathan Olifent fremsendt af Storstrøms Amt og
- tiltrædelseserklæringer fra nævnets øvrige medlemmer.

Da nævnets formand ligeledes kunne tiltræde det ansøgte, meddelte nævnet tilladelse hertil.

Nævnets tilladelse bortfalder, hvis den ikke er udnyttet inden 3 år, jfr. naturbeskyttelseslovens § 66, stk. 3.

Ulf Andersen

/pn


Fremsendes idet udskriftens rigtighed bekræftes.

Nævnets afgørelse kan inden 4 uger efter denne skrivelses modtagelse indbringes for Naturklagenævnet, Vermundsgade 38 B, 2100 København Ø, af den, der har begæret fredningsnævnets afgørelse samt de i naturbeskyttelseslovens § 86 nævnte myndigheder m.fl.

Tilladelsen kan ikke udnyttes før udløbet af klagefristen. Er

klage iværksat, kan tilladelsen ikke udnyttes, medmindre afgørelsen stadfæstes af Naturklagenævnet.

Fredningsnævnet for Storstrøms Amt
Vordingborg, den 5. marts 1996


Ulf Andersen
fmd.

Udskrift er sendt til:

1. Børge Stolt, Nordgade 7, 4780 Stege
2. Verner Larsen, Fanefjordgade 150, 4792 Askeby
3. Brit og Jonathan Olifent, Kirkebakken 39, 4780 Stege
4. Møn kommune, 4780 Stege
5. Storstrøms Amt, Natur- og plankontoret, Parkvej 37, 4800 Nykøbing F. j.nr. 8-70-51-365-33-1996
6. Danmarks Naturfredningsforening, Nørregade 2, 1165 København K.
7. Danmarks Naturfredningsforenings lokalkomite på Møn v/ Jens Holmegård, Naturhøjskolen, 4780 Stege
8. Skov- og Naturstyrelsen, Haraldsgade 53, 2100 København Ø.

19 APR. 1999

FREDNINGSNÆVNET FOR STORSTRØMS AMT
Kirketorvet 16, 4760 Vordingborg.
Tlf. 55370058
fax 55370358

UDSKRIFT AF FORHANDLINGS PROTOKOLLEN

FOR

FREDNINGSNÆVNET I STORSTRØMS AMT

Den 16. april 1999 foretoges på dommerkontoret i Vordingborg af formanden for fredningsnævnet, dommer Ulf Andersen :

Fr.s. 6/99 Ansøgning om dispensation fra kirkeomgivelsesfredningsdeklaration af 26/10 1951 til opførelse af ny gravverbygning på matr.nr. 12a Elmelunde by, Elmelunde ved Elmelunde kirkegård.

Der fremlagdes:

Brev af 22. marts 1999 med bilag fra Storstrøms amt, natur-og plankontoret.

Tiltrædelseserklæringer fra nævnets øvrige medlemmer.

Da nævnets formand var enig med de øvrige nævnsmedlemmer gav nævnet tilladelse til, at der opføres et graverhus i overensstemmelse med de fremlagte bilag.

Nævnets tilladelse bortfalder, hvis den ikke er udnyttet inden tre år, jfr. naturbeskyttelseslovens § 66, stk. 2.

Ulf Andersen

/ formand

1211/5-0001
61

Fremsendes, idet udskriftens rigtighed bekræftes.

Nævnets afgørelse kan inden 4 uger efter denne udskrifts modtagelse indbringes for Naturklagenævnet, Frederiksborggade 15, 1360 København K af de i naturbeskyttelseslovens § 86 nævnte personer, myndigheder og foreninger. Klagen indgives skriftligt til Fredningsnævnet for Storstrøms amt, Kirketorvet 16, 4760 Vordingborg. Fredningsnævnet videresender klagen. Er klage indgivet, kan tilladelsen ikke udnyttes, medmindre afgørelsen stadfæstes af Naturklagenævnet.

FREDNINGSNÆVNET FOR STORSTRØMS AMT

Vordingborg den 16. april 1999


Ulf Andersen

formand

Udskrift er sendt til:

Storstrøms amt, natur-og plankontoret, j.nr. 8-70-51-365-95-1998.

Arkitektfirmaet Arp & Nielsen, Algade 59, 4760 Vordingborg.
Elmelunde Menighedsråd, v/ formanden Karin Skovgaard, Ore-gårdsvej 1, 4780 Stege.

Møn kommune, Storegade 56, 4780 Stege.

Skov-og naturstyrelsen, Haraldsgade 53, 2100 København Ø.

Danmarks Naturfredningsforening, Masnedøgade 20, 2100 Københav-
havn.

Danmarks Naturfredningsforenings lokalkomité for Møn, v/ Ole Meyer, Slothøjvej 15, 4780 Stege.

Knud Steen Jørgensen, Grønsundvej 245, 4780 Stege.

Verner Larsen, Fanefjordgade 150, 4792 Askeby