

**Afgørelser – Reg. nr.: 01746.06**

**Fredningen vedrører: Vigersted Kirke**

**Domme**

**Taksationskommissionen**

**Naturklagenævnet**

**Overfredningsnævnet**

**Fredningsnævnet**

**25-10-1951**

**Kendelser**

**Deklarationer**

FREDNINGSNÆVNET >

Justitsministeriets genpartpapir. Til skøder, skadesløsbreve, kvitteringer til udslettelse og andre påtegninger m. m. (vedr. fast ejendom).

Mtr. nr., ejerlav, sogn:  
(i København kvarter)  
eller (i de sønderjydske lands-  
dele) bd. og bl. i ting-  
bogen, art. nr., ejerlav,  
sogn.

**I a, Vigersted by og sogn.**

Akt: Skab nr.  
(udfyldes af dommerkoret)

Købers } bopæl:  
Kreditors }

Gade og hus nr.:  
(hvor sådant findes)

Anmelderens navn og bopæl (kontor):

Fredningsnævnet for Sorø Amt.  
c/o Dommerkoret, Ringsted.

Stempel: kr. øre.

## F R E D N I N G S T I L B U D

Undertegnede **Vigersted sogne menighedsråd**  
tilbyder herved som ejer af matr. nr.

**I a, Vigersted by og sogn.**

at lade nedennævnte areal af ovennævnte matr. nr. frede.

Arealerne beskrives således:

**Præstegårdens have og gårdsplads vest og syd for kirkegården.**

Fredningen har følgende omfang:

Arealerne må ikke bebygges eller beplantes med højstammede træer, og der må ikke på arealerne graves grus eller anbringes transformatorstationer, telefon- og telegrafmaster o. l., skure, udsalgssteder, isboder, beboelsesvogne og efter nævnets opfattelse skønhedsforstyrrende genstande.

For fredningen kræves jeg ingen erstatning.  
Vi jeg er indforstået med, at ovennævnte forligstilbud tinglyses på ~~min ejendom~~ matr. nr.

**I a, Vigersted by og sogn,**

dog uden udgift for mig.

~~xxx menighedsrådet.~~

Påtaleberettiget i henhold til foranstående er fredningsnævnet for Sorø amt og

~~præstindvalget for Vigersted-løstet hfr.~~  
menighedsråd i forening eller hver for sig.  
~~xxxxxxxx~~

Vigersted den 25 / 10 1951.

Vigersted præstegård

L.P. Poulsen.

Fredningstilbudet modtages og godkendes.

Fredningsnævnet for Sorø amt, den 25 / 10 1951.

Urban Petersen.

Ind.

Justitsministeriets genpartpapir. Til skøder, skadesløsbreve, kvitteringer til udslettelse og andre påtegninger m. m. (vedr. fast ejendom).

Mtr. nr., ejerlav, sogn:  
(i København kvarter)  
eller (i de sønderjydske lands-  
dele) bd. og bl. i ting-  
bogen, art. nr., ejerlav,  
sogn.

**9, Vigersted by og sogn.**

Akt: Skab nr.  
(udfyldes af dommerkontoret)

Købers } bopæl:  
Kreditors }

Gade og hus nr.:  
(hvor sådant findes)

Anmelderens navn og bopæl (kontor):  
*Fredningsnævnet for Sorø Amt.  
c/o Dommerkontoret, Ringsted.*

Stempel: kr. øre.

## F R E D N I N G S T I L B U D

Undertegnede  
**husejer Erland Toftager Larsen**  
tilbyder herved som ejer af matr. nr.

**9, Vigersted by og sogn.**

at lade nedennævnte areal af ovennævnte matr. nr. frede.

Arealerne beskrives således:

**den del af arealet nord for kirkegården, der på to sider afgrænses af matrikelæskellet mod syd og vest og isvrigt af en flugtlinie fra kirkegårdsarens nordøstlige hjørne til et punkt 40 meter ret nord for kirkegårdsarens nordvestlige hjørne.**

Fredningen har følgende omfang:

Arealerne må ikke bebygges eller beplantes med højstammede træer, og der må ikke på arealerne graves grus eller anbringes transformatorstationer, telefon- og telegrafmaster o. l., skure, udsalgssteder, isboder, beboelsesvogne og efter nævnets opfattelse skønhedsforstyrrende genstande.

For fredningen kræver jeg ingen erstatning.

Jeg er indforstået med, at ovennævnte forligstilbud tinglyses på min ejendom matr. nr.

**9. Vigersted by gm og sogn.**

dog uden udgift for mig.

Påtaleberettiget i henhold til foranstående er fredningsnævnet for Sorø amt og

**Vigersted sogns** menighedsråd i forening eller hver for sig.

**Vigersted** den **25 / 10** 195**1.**

**Erlend Toftager Lærren**

Fredningstilbudet modtages og godkendes.

*Fredningsnævnet for Sorø amt, den* **25 / 10** 195**1.**

**Urban Petersen**  
**ind.**

Mtr. nr., ejerlav, sogn:  
(i København kvarter)  
eller (i de sønderjydske lands-  
dele) bd. og bl. i ting-  
bogen, art. nr., ejerlav,  
sogn.

**18, Vigersted by og sogn.**

Akt: Skab            nr.  
(udfyldes af dommerkontoret)

Købers }  
Kreditors } bopæl;

Gade og hus nr.:  
(hvor sådant findes)

Anmelderens navn og bopæl (kontor):  
*Fredningsnævnet for Sorø Amt.*  
*c/o Dommerkontoret, Ringsted.*

Stempel:            kr.            øre.

## FREDNINGSTILBUD

Undertegnede  
**Vigersted sogne menighedsråd**  
tilbyder herved som ejer af matr. nr.

**18, Vigersted by og sogn,**  
at lade ~~nedennævnte areal af~~ ovennævnte matr. nr. frede.

Arealerne ~~beskrives således:~~

**yderligere**

Fredningen har følgende omfang: \_\_\_\_\_

Arealerne må ikke bebygges eller beplantes med højstammede træer, og der må ikke på arealerne graves grus eller anbringes transformatorstationer, telefon- og telegrafmaster o. l., skure, udsalgssteder, isboder, beboelseskøretøjer og efter nævnets opfattelse skønhedsforstyrrende genstande.

~~Jeg forbeholder mig dog ret til at~~

**Genopførelse af graverboligen på nuværende sted forbeholdes.**

For fredningen kræves og ingen erstatning.  
Vi er indforstået med, at ovennævnte forligstilbud tinglyses på min ejendom matr. nr.

**18, Vigersted by og sogn,**

dog uden udgift for ~~den nævnte~~ **områdebestyrelsen.**

Påtaleberettiget i henhold til foranstående er fredningsnævnet for Sorø amt og  
**provstiudvalget for Ringsted-Listed her,**  
~~menhedsråd i forening eller hver for sig.~~

Vigersted den 25 / 10 1951.

**Vigersted præstegård.**

**L.F. Poulsen.**

Fredningstilbudet modtages og godkendes.

Fredningsnævnet for Sorø amt, den 25 / 10 1951.

**Urban Støren**

**Ind.**



Justitsministeriets genpartpapir. Til skøder, skadesløsbreve, kvitteringer til udslettelse og andre påtegninger m. m. (vedr. fast ejendom).

Mtr. nr., ejerlav, sogn:  
(i København kvarter)  
eller (i de sønderjydske lands-  
dele) bd. og bl. i ting-  
bogen, art. nr., ejerlav,  
sogn.

**26, Vigersted by og sogn.**

Akt: Skab nr.  
(udfyldes af dommerkontoret)

Købers } bopæl;  
Kreditors }

Gade og hus nr.:  
(hvor sådant findes)

Anmelderens navn og bopæl (kontor):  
*Fredningsnævnet for Sorø Amt.  
c/o Dommerkontoret, Ringsted.*

Stempel: kr. øre.

## F R E D N I N G S T I L B U D

Undertegnede **Vigersted sogneråd**  
tilbyder herved som ejer af matr. nr.

**26, Vigersted by og sogn,**

at lade nedennævnte areal af ovennævnte matr. nr. frede.

Arealerne beskrives således:

**det kommunen tilhørende areal nord for kirkegården.**

Fredningen har følgende omfang:

Arealerne må ikke bebygges eller beplantes med højstammede træer, og der må ikke på arealerne graves grus eller anbringes transformatorstationer, telefon- og telegrafmaster o. l., skure, udsalgssteder, isboder, beboelsesvogne og efter nævnets opfattelse skønhedsforstyrrende genstande.

For fredningen kræver jeg ingen erstatning.

Vi ~~jeg~~ er indforstået med, at ovennævnte forligstilbud tinglyses på min ejendom matr. nr.

**26, Vigersted by og sogn,**

dog uden udgift for mig.

~~xxx sognerådet.~~

Påtaleberettiget i henhold til foranstående er fredningsnævnet for Sorø amt og

menighedsråd i forening eller hver for sig.

**Vigersted sogn**

Vigersted den 25 / 10 1951.

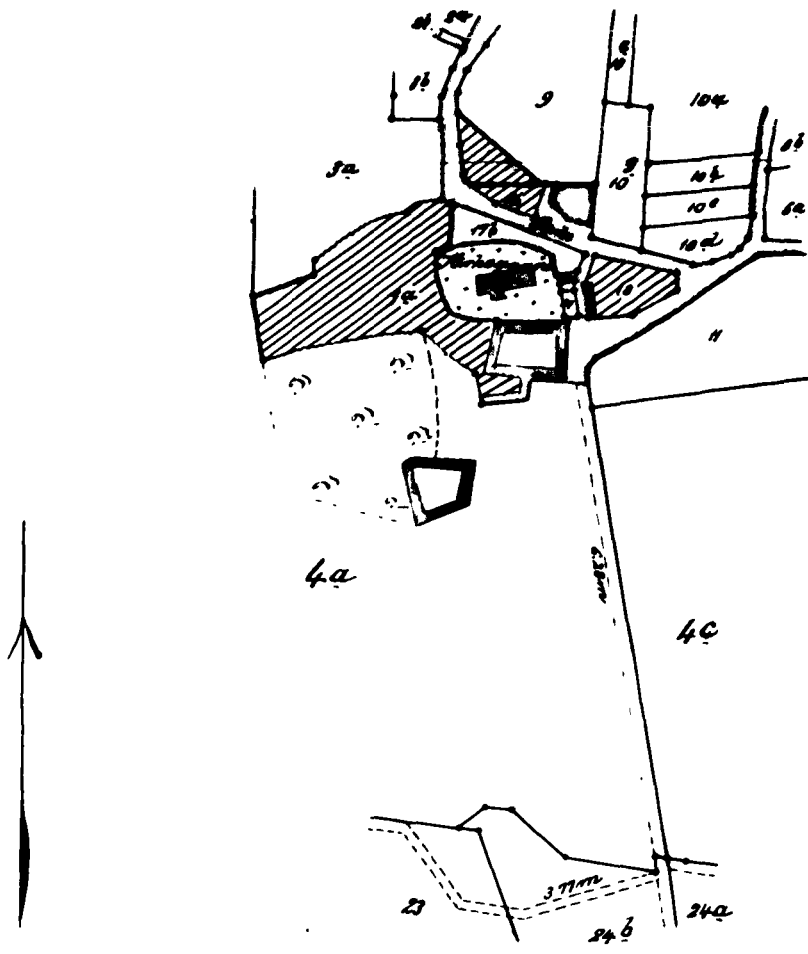
**C. Martinsen.**

Fredningstilbudet modtages og godkendes.

Fredningsnævnet for Sorø amt, den 25 / 10 1951.

**Urban Petersen**

**ful.**



*Terreæn af  
Vigørsted By.*

*Vigørsted Sogn.  
Ringsted Herred  
Sorø Amt.*

Rigtig kopi af matrikelkortet.

Direktoratet for Matrikelvæsenet Jan. 1952.

Målforshold 1: 4000.

500 m.

*Gelbyfri*

Modtaget i  
By- og Landskabsstyrelsen

- 8 DEC. 2009

**FREDNINGSNÆVNET FOR VESTSJÆLLAND**

Ringsted kommune  
Teknisk Forvaltning  
Driftsafdeling  
Rønnedevej 9  
4100 Ringsted

Tinggade 15  
Postboks 130  
4100 Ringsted

Tlf. 56 64 27 26

Fax 56 65 64 96

E-post:  
anc@domstol.dk

F 61/09

Deres j.nr.

08/29015

Den

7. december 2009

 K O P I

Ved skrivelse af 7. oktober 2009 har kommunen ansøgt om nævnets tilladelse til opsætning af vandrestolper og info-tavler nær Vigersted Kirke på matr. nr. 1 r og 17 b Vigersted by, Vigersted.

Vigersted Kirke er omgivet af Exner-fredninger tinglyst i 1953 og 1954.

Miljøcenter Nykøbing Falster er anmodet om sagsbehandling og har den 29. oktober 2009 udtalt:

"Det er Ringsted kommune, der er ansøger. Vandrestolper og infotavle skal bruges i forbindelse med etablering af en vandrerute mellem Vigersted og Kværkeby. Vandrestolperne er i lærketræ og ca. 1 m høje. Infotavlen er en skråtstillet plade på en stander af ca. 1,2 meters højde.

Det angives på medsendt kort, at der opstilles tre stolper og 1 infotavle ved siden af den ene stolpe.

Exnerfredningen er tredelt og dækker nogle delvist åbne arealer mellem den ligeledes tredelte bebyggelse i Vigersted.

Som det ses på det af kommunen medsendte kort, er det kun den ene vandrestolpe samt infotavlen som placeres inden for fredningen. På det sted er der i dag en asfalteret parkeringsplads og stolperne placeres ude ved vejkanterne ved en lav beplantning. Arealet er offentligt vejareal (matr. nr. 7000e).

Miljøcenteret vurderer at to forholdsvis lave stolper placeret opad en lav beplantning muligvis af samme højde, ikke vil kunne hindre hverken udsigt fra kirken eller indsigten til kirken fra veje og parkeringsplads, hvor der sand-

synligvis allerede står en række færdselsskilte. Projektet vurderes derfor ikke at stride mod fredningens formål."

**Nævnets afgørelse:**

Opstilling af vandrestopler samt info-tavle som angivet ses ikke i strid med formålet med den tinglyste kirkeomgivelsesfredning. Nævnet tillader derfor i medfør af naturbeskyttelseslovens § 50, stk. 1 opsætning af stolper og info-tavle med placering som angivet på det medsendte kortmateriale.

Tilladelsen bortfalder såfremt den ikke er udnyttet inden 3 år, jf. naturbeskyttelseslovens § 50, jf. § 66, stk. 2.

Afgørelsen kan efter naturbeskyttelseslovens § 43, jf. § 86, jf. § 87, stk. 1 påklages til Naturklagenævnet (adr. Frederiksborggade 15, 4., 1360 København K.) af bl.a. ansøgeren, ejeren og forskellige myndigheder, foreninger og organisationer. Klagefristen er 4 uger fra den dag, afgørelsen er meddelt den pågældende klageberettigede. Hvis klagefristen udløber en lørdag eller helligdag, forlænges fristen til den følgende hverdag.

Klage indgives skriftligt til Fredningsnævnet.

Tilladelser må ikke udnyttes, før klagefristen er udløbet.

Rettidig klage har opsættende virkning for den påklagede afgørelse, medmindre klagemyndigheden bestemmer andet.

Det er en betingelse for Naturklagenævnets behandling af Deres klage, at De indbetaler et gebyr på 500 kr. Naturklagenævnet vil sende Dem en opkrævning på gebyret, når nævnet har modtaget klagen fra miljøcenter/kommunen/fredningsnævnet. Naturklagenævnet vil ikke påbegynde behandlingen af klagen, før gebyret er modtaget. Vejledning om gebyrordningen kan findes på Naturklagenævnets hjemmeside [www.nkn.dk](http://www.nkn.dk)

Gebyret tilbagebetales, hvis De får helt eller delvis medhold i Deres klage.

  
Bo Jensen

  
Flemming Jørgensen

  
Rolf Dejløw

Kopi til:

Vigersted Menighedsråd, v/formand Janne E. Nielsen, Bredagervej 9,  
Vigersted, 4100 Ringsted

Danmarks Naturfredningsforening, Masnedøgade 20, 2100 København Ø.

Danmarks Naturfredningsforening, lokalafdeling i Ringsted v/Arne H. Lar-  
sen, Drosselvej 12, 4100 Ringsted.

By- og Landskabsstyrelsen, Haraldsgade 53, 2100 København Ø.

Miljøcenter Nykøbing Falster, Parkvej 37, 4800 Nykøbing F.

Att.: Dan Hjort.

Dansk Ornitologisk Forening, Vesterbrogade 140, 1620 København V.

(natur@dof.dk) (ringsted@dof.dk)

Bo Jensen, Havemøllevej 65, 4100 Ringsted.

Rolf Dejløw, Nyvangsvej 10, Ørslev, 4100 Ringsted.

Modtaget i  
By og Landskabsstyrelsen  
22 SEP. 2010

**FREDNINGSNÆVNET FOR VESTSJÆLLAND**

SEAS-NVE  
Slagterivej 25  
4690 Haslev

Tinggade 15  
Postboks 130  
4100 Ringsted

Tlf. 56 64 27 26  
Fax 56 65 64 96  
E-post:  
vestsjaelland@  
fredningsnaevn.dk

KOPI

**F 41/2010**  
Deres j.nr.

Den  
21. september 2010

Ved skrivelse af 24. juni 2010 har selskabet ansøgt om Fredningsnævnets tilladelse til en ændret placering af Teknikhus på matr. nr. 26 Vigersted by, Vigersted.

Dette areal ses omfattet af dokument om fredningstilbud af 25. oktober 1951.

Ringsted kommune er anmodet om sagsbehandling og har i skrivelse dateret den 27. juli 2010, modtaget af nævnet den 3. august 2010 udtalt:

"Ringsted kommune har besigtiget arealerne omkring Vigersted kirke, og det er kommunens vurdering, at den ansøgte placering af teknikkabinen ikke er til gene for kirken. Den ansøgte placering er bag en høj buskbeplantning, der afgrænser den tilstødende legeplads.

Ringsted kommune finder, at den nye placering vil være væsentlig mindre skæmmende, end den nuværende placering, hvor teknikkabinen står på "kirkesiden" af beplantningen.

Til illustration er vedlagt billeder fra vejen og kirkegården, hvor den eksisterende teknikkabine ses som et skæmmende element ved buskbeplantningen. Dertil to billeder taget fra legepladsen op mod kirken, hvor teknikkabinen ønskes placeret omtrent hvor borde/bænkesættet står nu."

Vigersted Menighedsråd har i mail af 2. juli 2010 udtrykt utilfredshed med, at flytningen af teknikskabet ikke allerede er sket.

**Nævnets afgørelse:**

Placering af et teknikhus med den angivne placering findes ikke i strid med formålet med den tinglyste kirkeomgivelsesfredning. Nævnet tillader derfor i medfør af naturbeskyttelseslovens § 50, stk. 1 opsætning af teknikkabinen med den iflg. det tilsendte materiale angivne placering på vilkår, at det tidligere teknikskab samtidig fjernes.

Tilladelsen bortfalder såfremt den ikke er udnyttet inden 3 år, jf. naturbeskyttelseslovens § 50, jf. § 66, stk. 2.

Afgørelsen kan efter naturbeskyttelseslovens § 43, jf. § 86, jf. § 87, stk. 1 påklages til Naturklagenævnet (adr. Frederiksborggade 15, 4., 1360 København K.) af bl.a. ansøgeren, ejeren og forskellige myndigheder, foreninger og organisationer. Klagefristen er 4 uger fra den dag, afgørelsen er meddelt den pågældende klageberettigede. Hvis klagefristen udløber en lørdag eller helligdag, forlænges fristen til den følgende hverdag.


Klage indgives skriftligt til Fredningsnævnet.

Tilladelser må ikke udnyttes, før klagefristen er udløbet.

Rettidig klage har opsættende virkning for den påklagede afgørelse, medmindre klagemyndigheden bestemmer andet.

Det er en betingelse for Naturklagenævnets behandling af Deres klage, at De indbetaler et gebyr på 500 kr. Naturklagenævnet vil sende Dem en opkrævning på gebyret, når nævnet har modtaget klagen fra miljøcenter/kommunen/fredningsnævnet. Naturklagenævnet vil ikke påbegynde behandlingen af klagen, før gebyret er modtaget. Vejledning om gebyrordningen kan findes på Naturklagenævnets hjemmeside [www.nkn.dk](http://www.nkn.dk)

Gebyret tilbagebetales, hvis De får helt eller delvis medhold i Deres klage.

  
Manne Suadicani

  
Flemming Jørgensen

  
Rolf DeJøw



Kopi til:

Ringsted kommune, Bygge- & Planafdelingen, Rønnedevej 9, 4100 Ringsted.

Vigersted Menighedsråd, v/formand Janne E. Nielsen, Bredagervej 9, Vigersted, 4100 Ringsted.

Danmarks Naturfredningsforening, Masnedøgade 20, 2100 København Ø.

Danmarks Naturfredningsforening, lokalafdeling i Ringsted v/Arne Hastrup, Drosselvej 12, 4100 Ringsted.

By- og Landskabsstyrelsen, Haraldsgade 53, 2100 København Ø.

Miljøcenter Nykøbing Falster, Fejøgade 1, 4800 Nykøbing F. Att.: Dan Hjort.

Dansk Ornitologisk Forening, Vesterbrogade 140, 1620 København V.

(natur@dof.dk), (ringsted@dof.dk)..

Nævnsmedlem:

Manne Suadicani, Korsevænget 5, 4100 Ringsted.

Rolf Dejløw, Nyvangsvej 10, Ørslev, 4100 Ringsted.





## KOPI

Der er over tid samlet flere forskellige informationstavler foran kirken. Disse søges samlet på færre enheder, ligesom den meget lidt venlige beberisbeplantning søges ændret til lave bøgehække i en højde på maksimalt 110 cm.

*Ejere af forplads og jord med Provst Exner fredningen, som berøres af planen*



- 17b Vigersted Kirke
- 1r Vigersted Kirke
- 26 Ringsted Kommune
- 30a Ringsted Kommune
- 10g Ringsted Kommune
- 9b Ringsted Kommune
- 7000e Ringsted Kommune
- 7000h Ringsted Kommune

Matriklerne 7000e, 26, 30a og 9b berøres af Provst Exner fredningen.

Eksisterende skov på matr. 9b fjernes og erstattes af parklignende sø miljø med grusstier, der forskellige steder får forbindelse til Vigersted Bygade, herunder kirkeforpladsen og forsamlingshuset.

*Situationsplan for opgradering af Vigersted Bymidte*



Som det fremgår af situationstegningen erstattes skovbeplantningen for at tilgodese indblik til kirke og kirkeomgivelser. I stedet etableres et sø-miljø.

Ændringer i forhold til det eksisterende indenfor Provst Exner fredningen bliver bøgehække i stedet for beberis, parkeringsbåse i stedet for mudret og våd græsabat, afsætningsplads foran indgang til kirkegård samt fortov på indersiden af Vigersted Bygade.

## KOPI



Billederne viser mudret græsområde nord for indgangsparti til kirkegården og skovbeplantningen, der søges fjernet for at give plads for indblik til kirken. Bilen holder på Provst Exner fredningen.



Teknikskabet som søges dæmpet ned med mindre iøjnefaldende beklædning og omkransende ny beplantning, så det falder mere naturligt ind i omgivelserne.

Vigersted Lokalråd håber på en snarlig behandling af henvendelsen og står til rådighed for yderligere uddybning af ansøgningen om opgraderet vejanlæg, afsætningsplads og parkeringsbåse nord for Vigersted Kirke.

...”

Ringsted kommune har den 13. april 2016 udtalt:

”...

Ringsted Kommune har screenet projektet for Vigersted Bymidte og i samarbejde med projektholder tilrettet projektet, så det er realistisk set fra den kommunale myndigheds side. Det tilrettede projekt er det materiale der er fremsendt til Fredningsnævnet.

Overordnet set skaber projektet en ny dynamik i bymidten med bl.a. nye grønne faciliteter, parkeringsforhold, beboelse, ventepuds, sø, legeplads osv.

Ringsted Kommune har vurderet at projektet kan indpasses med de rammer der er for bymidten i Vigersted uden på den baggrund at vurdere muligheden for dispensation fra Provst Exner fredningen.

Ringsted Kommune skal hermed anbefale projektet til Fredningsnævnet.

...”

Naturstyrelsen har den 20. april 2016 udtalt:

”...

Fredningsnævnet har med nedenstående mail anmodet Naturstyrelsen om teknisk bistand jf. naturbeskyttelseslovens § 33, stk. 4.

## KOPI

Nedenstående oplysninger og bemærkninger skal alene ses som svar på anmodningen om teknisk bistand og kan hverken tages som udtryk for, at Naturstyrelsen anbefaler en dispensation til det ansøgte eller det modsatte.

Der søges om dispensation til ændring af forholdene nord for Vigersted Kirke. Arealerne er omfattet af fredningsdeklarationer af 25. oktober 1951.

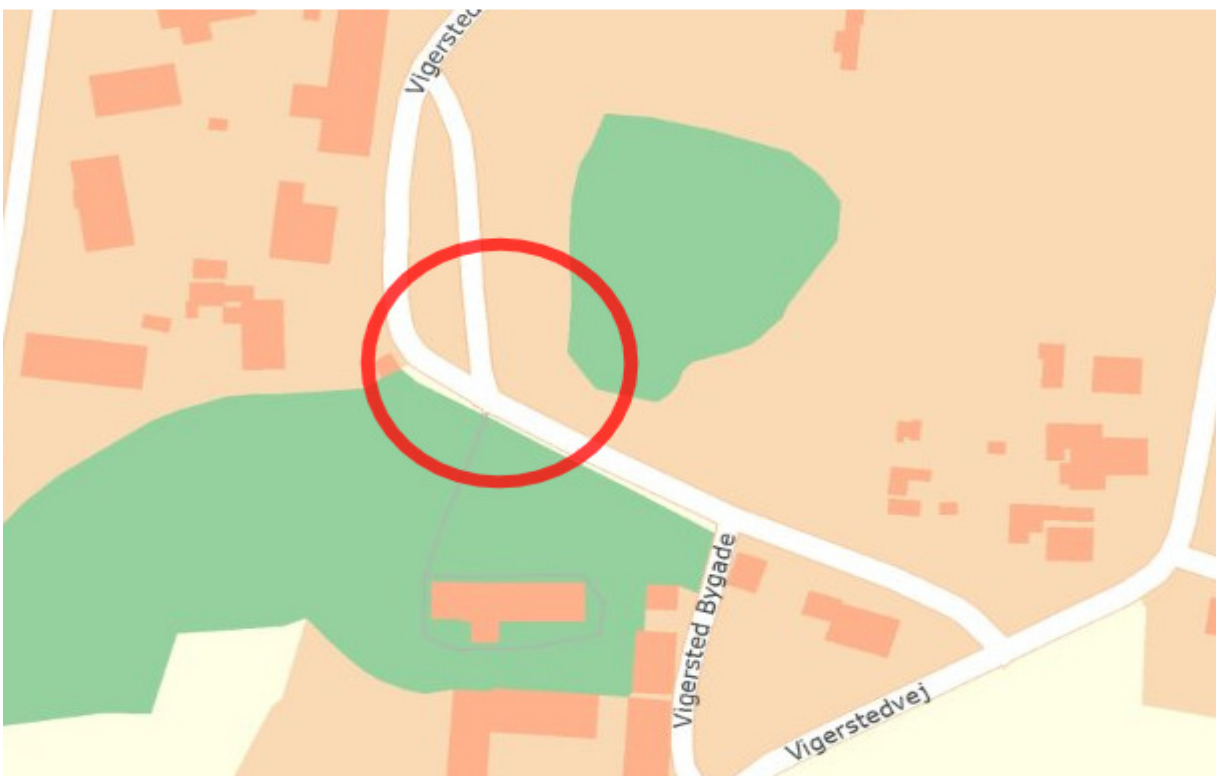
Af deklARATIONERNE fremgår, at arealerne må ikke bebygges eller beplantes med højstammede træer, og der må ikke på arealerne graves grus eller anbringes transformatorstationer, telefon- og telegrafmaster o. lign., skure, udsalgssteder, isboder, beboelsesvogne og efter nævnets opfattelse skønhedsforstyrrende genstande.

De ansøgte ændringer af forholdene, som er en del af en større helhedsplan for Vigersted bymidte omfatter:

- ny afsætningsplads
- anlæg af nye parkeringsbåse
- anlæg af fortov
- udskiftning af beplantning med nye bøgehække
- forenkling af informationstavler
- forandring af eksisterende tekniskskab

Sagen synes i øvrigt fuldt oplyst af ansøger. Det fremgår af ansøgningen, at ejerne af de berørte arealer er indforstået med ansøgningen.

På følgende kort er placeringen af det ansøgte vist med rød prik. Kortet kan eventuelt benyttes i afgørelsen jf. forretningsordenen for fredningsnævn § 11, stk. 1.



Det ansøgte vil efter Naturstyrelsens vurdering ikke medføre beskadigelse/ødelæggelse af plantearter eller yngle- eller rasteområder for de dyrearter, der fremgår af habitatdirektivets bilag IV.

Ansøgningen giver ikke Naturstyrelsen anledning til yderligere bemærkninger. Hvis fredningsnævnet har behov for yderligere oplysninger eller har særlige spørgsmål, står Naturstyrelsen selvfølgelig til rådighed.

...”

Fredningsnævnet har den 25. maj 2016 foretaget besigtigelse.

**Fredningsnævnets afgørelse:**

Fredningsnævnet finder ikke, at projektet er i strid med formålet med kirkeomgivelsesfredningen (Provst Exner fredningen). Fredningsnævnet imødekommer derfor ansøgningen for den del, der ligger inden for fredningsgrænsen, dog således at der ikke sker etablering af afsætningsplads med beplantning på begge sider foran kirkens hovedindgang, og således at de 3 eksisterende informationstavler samles til 1 tavle og rykkes uden for fredningsgrænsen.

I dette omfang imødekommer fredningsnævnet ansøgningen, jf. naturbeskyttelseslovens § 50, stk. 1.

Rolf Dejløw

Ole Stryhn  
formand

Manne Suadicani

## Klagevejledning.

Klagefristen udløber 4 uger efter, at afgørelsen er meddelt. Er afgørelsen offentligt bekendtgjort, regnes klagefristen dog altid fra bekendtgørelsen. Hvis klagefristen udløber på en lørdag eller helligdag, forlænges klagefristen til den følgende hverdag

Hvis du ønsker at klage over denne afgørelse, kan du klage til Natur- og Miljøklagenævnet. Du klager via Klageportalen, som du finder et link til på forsiden af [www.nmkn.dk](http://www.nmkn.dk). Klageportalen ligger på [www.borger.dk](http://www.borger.dk) og [www.virk.dk](http://www.virk.dk). Du logger på [www.borger.dk](http://www.borger.dk) eller [www.virk.dk](http://www.virk.dk), ligesom du plejer, typisk med NEM-ID. Klagen sendes gennem Klageportalen til den myndighed, der har truffet afgørelsen. En klage er indgivet, når den er tilgængelig for myndigheden i Klageportalen. Når du klager, skal du betale et gebyr på 500 kr. Du betaler gebyret med betalingskort i Klageportalen.

Natur- og Miljøklagenævnet skal som udgangspunkt afvise en klage, der kommer uden om Klageportalen, hvis der ikke er særlige grunde til det. Hvis du ønsker at blive fritaget for at bruge Klageportalen, skal du sende en begrundet anmodning til den myndighed, der har truffet afgørelse i sagen. Myndigheden videregiver herefter anmodningen til Natur- og Miljøklagenævnet, som træffer afgørelse om, hvorvidt din anmodning kan imødekommes.

Klageberettigede er, jf. naturbeskyttelseslovens § 86:

- adressaten for afgørelsen
- ejeren af den ejendom, som afgørelsen vedrører
- offentlige myndigheder
- en berørt nationalparkfond
- lokale foreninger og organisationer, som har en væsentlig interesse i afgørelsen,
- landsdækkende foreninger og organisationer, hvis hovedformål er beskyttelse af natur og miljø, og
- landsdækkende foreninger og organisationer, som efter deres formål varetager væsentlige, rekreative interesser, når afgørelsen berører sådanne interesser.

Gebyret tilbagebetales, hvis

1. klagesagen fører til, at den påklagede afgørelse ændres eller ophæves,
2. klageren får helt eller delvis medhold i klagen, eller
3. klagen afvises som følge af en overskredet klagefrist, manglende klageberettigelse eller fordi klagen ikke er omfattet af Natur- og Miljøklagenævnets kompetence.

Det bemærkes, at hvis den eneste ændring af den påklagede afgørelse er forlængelse af frist for efterkommelse af afgørelse som følge af den tid, der er medgået til at behandle sagen i klagenævnet, tilbagebetales gebyret dog ikke.

Natur- og Miljøklagenævnet kan også beslutte at tilbagebetale klagegebyret hvis

1. der er indledt forhandlinger med afgørelsens adressat og/eller førsteinstansen om projektilpasninger, og disse forhandlinger fører til, at klager trækker sin klage tilbage, eller
2. klager i øvrigt trækker sin klage tilbage, før Natur- og Miljøklagenævnet har truffet afgørelse i sagen.

Gebyret tilbagebetales dog ikke, hvis nævnet vurderer, at der er forhold, der taler imod at tilbagebetale gebyret, f.eks. hvis klagen trækkes tilbage meget sent, herunder efter at klager har haft et afgørelsesudkast i partshøring.

**Tilladelsen må i henhold til naturbeskyttelseslovens § 87, stk. 3, ikke udnyttes før klagefristen er udløbet, eller behandling af eventuel klage måtte være afsluttet.**

Det følger endvidere af naturbeskyttelseslovens § 50, stk. 1, jf. § 66, stk. 2, at tilladelsen bortfalder, hvis den ikke udnyttes inden 3 år efter, at den er givet.



## KOPI

Kopi sendes til:

Vigersted Menighedsråd, [vigersted.sogn@km.dk](mailto:vigersted.sogn@km.dk), [amnm@km.dk](mailto:amnm@km.dk)  
Ringsted Kommune, [teknikogmiljo@ringsted.dk](mailto:teknikogmiljo@ringsted.dk), Frank Nielsen, [fni@ringsted.dk](mailto:fni@ringsted.dk)  
Naturstyrelsen, Det Åbne Land, Haraldsgade 53, 2100 København Ø. [nst@nst.dk](mailto:nst@nst.dk)  
Danmarks Naturfredningsforening, Masnedøgade 20, 2100 København Ø. [dn@dn.dk](mailto:dn@dn.dk)  
Danmarks Naturfredningsforening, lokalafdeling, [ringsted@dn.dk](mailto:ringsted@dn.dk),  
Dansk Ornitologisk Forening, Vesterbrogade 140, 1620 København V. [natur@dof.dk](mailto:natur@dof.dk)  
Dansk Ornitologisk Forening, lokalafdeling, [ringsted@dof.dk](mailto:ringsted@dof.dk)  
Friluftsrådet, [fr@friluftsradet.dk](mailto:fr@friluftsradet.dk),  
Friluftsrådet lokalkreds Ringsted, [erik@troigaard.dk](mailto:erik@troigaard.dk)

Nævnsmedlem

Rolf Dejløw, Nyvangsvej 10, Ørslev, 4100 Ringsted  
Manne Suadicani, Korsevænget 5, 4100 Ringsted

**UDSKRIFT AF  
FORHANDLINGS PROTOKOLLEN FOR  
FREDNINGSNÆVNET FOR VESTSJÆLLAND**

---

Onsdag den 25. maj 2016 kl. 10.00 afholdt Fredningsnævnet for Vestsjælland bestående af formanden, dommer Ole Stryhn, og det af Miljøministeren udpegede medlem, Rolf Dejløw, møde på ejendommene ved Vigersted Kirke.

Der foretoges:

**FN-VSJ 23/2016                      Ansøgning vedr. opgradering af Vigersted Bymidte, matr.nr. 7000e, 26, 30a, 9b Vigersted By, Vigersted.**

Der var afbud fra det af Ringsted Kommune udpegede medlem af fredningsnævnet, Manne Suadicani.

Mødt var:

Peter Hansen, Vigersted Lokalråd  
Per Hermansen, Vigersted Lokalråd  
Søren Hansen, Vigersted Menighedsråd  
Frank Nielsen, Ringsted Kommune  
Mikkel Winther, Ringsted Kommune  
Axel Leck Larsen, Friluftsrådet

Sagens akter var til stede.

Fredningsnævnet foretog besigtigelse.

Der var opbakning til projektet fra alle de tilstedeværende.

De 3 eksisterende informationstavler vil blive samlet til 1 og anbragt uden for det fredede område.

Det blev oplyst, at der er søgt kommunen om, at Vigersted Bygade etableres som stillevej.

Planen om en afsætningsplads med beplantning på begge sider foran indgangen til kirken fra Vigersted Bygade blev efter drøftelse frafaldet.

Sagen udsat på votering og skriftlig afgørelse.

KOPI

Mødet hævet kl. 11.00.

Rolf Dejløw

Ole Stryhn  
formand

## KOPI

Kopi sendes til:

Vigersted Menighedsråd, [vigersted.sogn@km.dk](mailto:vigersted.sogn@km.dk), [amnm@km.dk](mailto:amnm@km.dk)  
Ringsted Kommune, [teknikogmiljo@ringsted.dk](mailto:teknikogmiljo@ringsted.dk), Frank Nielsen, [fni@ringsted.dk](mailto:fni@ringsted.dk)  
Naturstyrelsen, Det Åbne Land, Haraldsgade 53, 2100 København Ø. [nst@nst.dk](mailto:nst@nst.dk), NST-4112-03644  
Danmarks Naturfredningsforening, Masnedøgade 20, 2100 København Ø. [dn@dn.dk](mailto:dn@dn.dk)  
Danmarks Naturfredningsforening, lokalafdeling, [ringsted@dn.dk](mailto:ringsted@dn.dk),  
Dansk Ornitologisk Forening, Vesterbrogade 140, 1620 København V. [natur@dof.dk](mailto:natur@dof.dk)  
Dansk Ornitologisk Forening, lokalafdeling, [ringsted@dof.dk](mailto:ringsted@dof.dk)  
Friluftsrådet, [fr@friluftsradet.dk](mailto:fr@friluftsradet.dk),  
Friluftsrådet lokalkreds Ringsted, [erik@troigaard.dk](mailto:erik@troigaard.dk)

Nævnsmedlem

Rolf Dejløw, Nyvangsvej 10, Ørslev, 4100 Ringsted

Manne Suadicani, Korsevænget 5, 4100 Ringsted