

Afgørelser – Reg. nr.: 01745.05

Fredningen vedrører: Teestrup Kirke

Domme

Taksationskommissionen

Naturklagenævnet

Overfredningsnævnet

Fredningsnævnet

24-10-1951, 27-10-1951

Kendelser

Deklarationer

FREDNINGSNÆVNET >

Mtr. nr., ejerlav, sogn: **27 b m.fl. Tesestrup by og sogn.**
 (i København kvarter)
 eller (i de sønderjydske lands-
 dele) bd. og bl. i ting-
 bogen, art. nr., ejerlav,
 sogn.

Akt: Skab nr.
 (udfyldes af dommerkontoret)

Gade og hus nr.:
 (hvor sådant findes)

Anmelderens navn og bopæl (kontor):

Fredningsnævnet for Sorø Amt.
 c/o Dommerkontoret, Ringsted.

FREDNINGSTILBUD

Undertegnede **gårdsjer Thorkil Poulsen**
 tilbyder herved som ejer af matr. nr. **27 b, 1 b og 12 g, Tesestrup by og sogn**

at lade nedennævnte areal af ovennævnte matr. nr. frede.

Arealerne beskrives således:

1. arealet nord for kirkegården til matrikelskellet mod nord.
2. en bælte langs kirkegårdens østre mur i en bredde af 30 meter og forlænget mod nord til matrikelskellet.
3. arealet syd for den sydlige kirkegårdsmur må ikke bygges kirkegårdsarealet nærmere end alt er tilfældet.

yderligere

Fredningen har følgende omfang:

Arealerne må ikke bebygges eller beplantes med højstammede træer, og der må ikke på arealerne graves grus eller anbringes transformatorstationer, telefon- og telegrafmaster o. l., skure, udsalgssteder, isboder, beboelsesvogne og efter nævnets opfattelse skønhedsforstyrrende genstande.

Jeg forbeholder mig dog ret til at

For fredningen kræver jeg ingen erstatning.

Jeg er indforstået med, at ovennævnte forligstilbud tinglyses på min ejendom matr. nr.

dog uden udgift for mig.

Påtaleberettiget i henhold til foranstående er fredningsnævnet for Sorø amt og

Tæstrup sogne

menighedsråd i forening eller hver for sig.

Tæstrup den 24 / 10 195 1.

Thorkild Poulsen

Fredningstilbudet modtages og godkendes.

Fredningsnævnet for Sorø amt, den 24 / 10 195 1.

Urban Petersen

FREDNINGSNÆVNET >

Mtr. nr., ejerlav, sogn: **43 a, Tøsttrup by og sogn.**
(i København kvarter)
eller (i de sønderjydske lands-
dele) bd. og bl. i ting-
bogen, art. nr., ejerlav,
sogn.

Akt: Skab nr.
(udfyldes af dommerkontoret)

Gade og hus nr.:
(hvor sådant findes)

Anmelderens navn og bopæl (kontor):

Fredningsnævnet for Sorø Amt.
c/o Dommerkontoret, Ringsted.

FREDNINGSTILBUD

Undertegnede **fru Anna Olsen, Egeledgård,**
tilbyder herved som ejer af matr. nr. **43 a, Tøsttrup by og sogn,**

at lade ~~nedennævnte areal af~~ ovennævnte matr. nr. frede.

Arealerne beskrives således:

yderligere

Fredningen har følgende omfang:

Arealerne må ikke bebygges eller beplantes med højstammede træer, og der må ikke på arealerne graves grus eller anbringes transformatorstationer, telefon- og telegrafmaster o. l., skure, udsalgssteder, isboder, beboelsesvogne og efter nævnets opfattelse skønhedsforstyrrende genstande.

Jeg forbeholder mig dog ret til at

For fredningen kræver jeg ingen erstatning.

Jeg er indforstået med, at ovennævnte forligstilbud tinglyses på min ejendom matr. nr.

43 a. Tøestrup by og sogn,

dog uden udgift for mig.

Påtaleberettiget i henhold til foranstående er fredningsnævnet for Sorø amt og

Tøestrup sogne

menighedsråd i forening eller hver for sig.

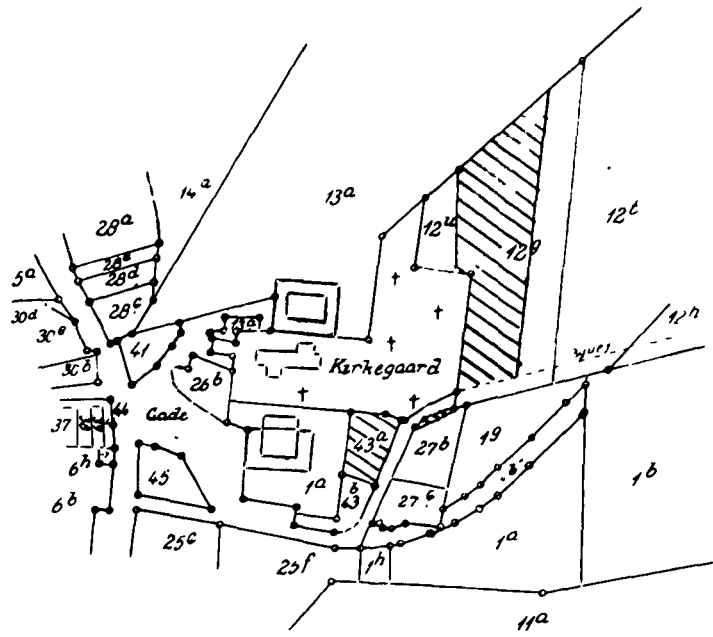
Tøestrup den 27 / 10 195 1.

Anna Olsen.

Fredningstilbudet modtages og godkendes.

Fredningsnævnet for Sorø amt, den 27 / 10¹⁹⁵ 1.

Urban Petersen.



Terræn af
Teestrup By
 Teestrup Sogn, Ringsted Herred
 Sorø Amt
 Rigtig kopi af matrikelkortet.

Direktoratet for Matrikelvæsenet dec 1951

[Handwritten signature]

Målforshold 1:4000

300177

DISPENSATIONER >

Afgørelser – Reg. nr.: 01745.05

Dispensationer i perioden: 26-09-1988



Civildommeren i Næstved
Skomagerrækken 3, 4700 Næstved

REG NR

Telf. (03) 72 06 62
Fogedretten (03) 73 80 73
Tingbogsoplysninger
kl. 9-12 telf. (03) 73 10 10
Giro 2 05 26 95

FREDNINGSNÆVNET

ERIK B. NEERGAARD
Modtaget i
Skov- og Naturstyrelsen

28 SEP. 1988

Den 26. sept. 19 88

F. 139/1988.

Ved ansøgning fremsendt gennem Vestsjællands Amtskommunes fredningsafdeling den 1/9 1988 har kommunen for Klaus Hartmann Poulsen anmodet om nævnets tilladelse til opstilling af en antennemast på matr. nr. 6 1 Teestrup by, Teestrup.

Fredningsafdelingen har ved sagens fremsendelse oplyst:

" Ejendommen ligger vestligt i Teestrup ca. 140 m sydvest for Teestrup kirke, jfr. vedlagte kortudsnit, og er efter fredningsafdelingens vurdering omfattet af bestemmelserne i naturfredningslovens § 47 b om kirker beliggende i "det åbne landskab".

Antennemasten, der skal anvendes til en amatør-radiostation, er 12 m høj + toprør og agtes placeret tæt syd for beboelseshuset.

Under hensyn til den eksisterende bebyggelse og bevoksning mellem ejendommen og kirken skal fredningsafdelingen ikke udtale sig imod en tilladelse til opstilling af antennemasten som ansøgt, der ikke ses at ville forstyrre kirkeområdet".

Under henvisning hertil tillader nævnet i medfør af naturfredningslovens § 47 b opstilling af den ansøgte antennemast med den angivne placering.

Tilladelsen bortfalder, såfremt den ikke er udnyttet inden 5 år, jfr. naturfredningslovens § 64 a.

Afgørelsen kan efter naturfredningslovens § 58 indbringes for Overfredningsnævnet (adr. Slotsmarken 15, 2970 Hørsholm) af bl.a. ansøgeren og forskellige myndigheder. Klagefristen er 4 uger fra den dag, afgørelsen er meddelt den pågældende klageberettiget.



En tilladelse kan ikke udnyttes før udløbet af klagefristen.

- Er klage iværksat, kan tilladelsen ikke udnyttes medmindre den opret- holdes af klagemyndigheden.

Søren Lotz



Erik B. Neergaard



Jens Hoffmeyer

Haslev Kommune

Teknisk forvaltning

4690 Haslev