

**Afgørelser – Reg. nr.: 01741.03**

**Fredningen vedrører: Sneslev Kirke**

**Domme**

**Taksationskommissionen**

**Naturklagenævnet**

**Overfredningsnævnet**

**Fredningsnævnet**

**23-10-1951, 21-12-1951**

**Kendelser**

**Deklarationer**

FREDNINGSNÆVNET >

Justitsministeriets genpartpapir. Til skøder, skadesløsbreve, kvitteringer til udslettelse og andre påtegninger m. m. (vedr. fast ejendom).

Mtr. nr., ejerlav, sogn:  
(i København kvarter) **1 a, Fredsgårde,**  
eller (i de sønderjydske lands- **Sneslev sogn**  
dele) bd. og bl. i ting-  
bogen, art. nr., ejerlav,  
sogn.

Akt: Skab nr.  
(udfyldes af dommerkontoret)

Købers } bopæl:  
Kreditors }

Gade og hus nr.:  
(hvor sådant findes)

Anmelderens navn og bopæl (kontor):  
Fredningsnævnet for Sorø Amt.  
c/o Dommerkontoret, Ringsted.

Stempel: kr. øre.

## F R E D N I N G S T I L B U D

Undertegnede  
tilbyder herved som ~~ejer af matr. nr.~~ **gårdejer, landinspektør Hans Jensen**

**1 a, Fredsgårde, Sneslev sogn,**  
at lade nedennævnte areal af ovennævnte matr. nr. frede.

Arealerne beskrives således:

arealet vest og syd for kirkegården, afgrænset således:  
mod nord af antsvæjen Væsløv-Ringsted,  
mod vest af kommunevejen til Tæstrup,  
mod syd af en linie gående fra et punkt på ovennævnte kommunevej  
250 meter syd for antsvæjen til et punkt på arealets sørlige an-  
trækkelsestal, beliggende 30 meter syd for kirkegårdens sydøstlige  
hjørne.

Fredningen har følgende omfang:

Arealerne må ikke bebygges eller beplantes med højstammede træer, og der må ikke på arealerne graves grus eller anbringes transformatorstationer, telefon- og telegrafmaster o. l., skure, udsalgssteder, isboder, beboelsesvogne og efter nævnets opfattelse skønhedsforstyrrende genstande.

For fredningen kræver jeg ingen erstatning.

Jeg er indforstået med, at ovennævnte forligstilbud tinglyses på min ejendom matr. nr.

**I a. Frøsgårde, Sneslev sogn,**

dog uden udgift for mig.

Påtaleberettiget i henhold til foranstående er fredningsnævnet for Sorø amt og  
menighedsråd i forening eller hver for sig.

**Sneslev sogas**

den / 195  
**Sneslev 23 10 1.**

**H. Jensen.**

Fredningstilbudet modtages og godkendes.

*Fredningsnævnet for Sorø amt, den / 195*  
**23 10 1.**

**Urban Petersen**

**Ind.**

Justitsministeriets genpartpapir. Til skøder, skadesløsbreve, kvitteringer til udslettelse og andre påtegninger m. m. (vedr. fast ejendom).

Mtr. nr., ejerlav, sogn:  
(i København kvarter) **2 a, Fredsgårde,**  
eller (i de sønderjydske lands- **Sneslev sogn.**  
dele) bd. og bl. i ting-  
bogen, art. nr., ejerlav,  
sogn.

Akt: Skab nr.  
(udfyldes af dommerkontoret)

Købers } bopæl:  
Kreditors }

Gade og hus nr.:  
(hvor sådant findes)

Anmelderens navn og bopæl (kontor):  
*Fredningsnævnet for Sorø Amt.*  
*c/o Dommerkontoret, Ringsted.*

Stempel: kr. øre.

## F R E D N I N G S T I L B U D

Undertegnede  
**gårdejer Piler Jensen**  
tilbyder herved som ejer af matr. nr.

**2 a, Fredsgårde, Sneslev sogn,**  
at lade nedennævnte areal af ovennævnte matr. nr. frede.

Arealerne beskrives således:

et areal langs kirkegårdens østre mur og videre langs matrikelskellet mod matr. nr. 1 a til et punkt 30 meter syd for kirkegårdens sydøstlige hjørne, alt indenfor en afstand af 60 meter øst for ovennævnte vestlige ~~af afgrænsning~~ og mod nord afgrænset af antevejen Haslev-Ringsted.

Fredningen har følgende omfang:

Arealerne må ikke bebygges eller beplantes med højstammede træer, og der må ikke på arealerne graves grus eller anbringes transformatorstationer, telefon- og telegrafmaster o. l., skure, udsalgssteder, isboder, beboelsesvogne og efter nævnets opfattelse skønhedsforstyrrende genstande.

For fredningen kræver jeg ingen erstatning.

Jeg er indforstået med, at ovennævnte forligstilbud tinglyses på min ejendom matr. nr.

**2 a, Fredsgårde, Sneeslev sogn,**

dog uden udgift for mig.

Påtaleberettiget i henhold til foranstående er fredningsnævnet for Sorø amt og  
menighedsråd i forening eller hver for sig.

**Sneeslev sogns**

Sneeslev den 23 / 10 195 1.

**Eiler Jensen**

Fredningstilbudet modtages og godkendes.

Fredningsnævnet for Sorø amt, den 23 / 10 195 1.

**Urban Petersen**

fm.

Justitsministeriets genpartpapir. Til skøder, skadesløsbreve, kvitteringer til udslettelse og andre påtegninger m. m. (vedr. fast ejendom).

Mtr. nr., ejerlav, sogn:  
(i København kvarter) **9 b, Fredagårde,**  
eller (i de sønderjydske lands- **Sneslev sogn,**  
dele) bd. og bl. i ting-  
bogen, art. nr., ejerlav,  
sogn.

Akt: Skab . . . nr.  
(udfyldes af dommerkontoret)

Købers } bopæl:  
Kreditors }

Gade og hus nr.:  
(hvor sådant findes)

Anmelderens navn og bopæl (kontor):  
Fredningsnævnet for Sorø Amt.  
c/o Dommerkontoret, Ringsted.

Stempel: . . . kr. . . . øre.

### FREDNINGSTILBUD

Undertegnede

**Sneslev sogns menighedsråd**  
tilbyder herved som ejer af matr. nr.

**9 b, Fredagårde, Sneslev sogn,**

at lade ~~nedennævnte areal af~~ ovennævnte matr. nr. frede.

~~Arealerne beskrives således:~~

Fredningen har følgende omfang: på over det nævnte areal  
Arealerne må ikke bebygges eller beplantes med højstammede træer, og der må ikke på arealerne graves grus eller anbringes transformatorstationer, telefon- og telegrafmaster o. l., skure, udsalgssteder, isboder, beboelseskøretøjer og efter nævnets opfattelse skønhedsforstyrrende genstande.

*Rg* forbeholder mig dog ret til at

**genopføre graverbeligen, dog ikke nærere kirkegården og ikke højere end alt er tilfaldet.**

For fredningen kræves jeg ingen erstatning.  
vi Jeg er indforstået med, at ovennævnte forligstilbud tinglyses på min ejendom matr. nr.

**forudsatte ejendom,**

dog uden udgift for mig. **menighedsrådet.**

Påtaleberettiget i henhold til foranstående er fredningsnævnet for Sorø amt og  
**provstivalget for Ringsted-distrikt her.**  
menighedsråd i forening eller hver for sig.

Sneslev den 23 / 10 195 1.

**Sneslev menighedsråd  
P.B.V.**

**K.S. Hordtvig.**

Fredningstilbudet modtages og godkendes.

Fredningsnævnet for Sorø amt, den 23 / 10 195 1.

**Urban Petersen**

**Ind.**



FREDNINGSNÆVNET >

Justitsministeriets genpartpapir. Til skøder, skadesløsbreve, kvitteringer til udslettelse og andre påtegninger m. m. (vedr. fast ejendom).

Mtr. nr., ejerlav, sogn:  
(i København kvarter)  
eller (i de sønderjydske lands-  
dele) bd. og bl. i ting-  
bogen, art. nr., ejerlav,  
sogn.

Akt: Skab nr.  
(udfyldes af dommerkontoret)

Købers } bopæl:  
Kreditors }

Gade og hus nr.:  
(hvor sådant findes)

Anmelderens navn og bopæl (kontor):  
Fredningsnævnet for Sorø Amt.  
c/o Dommerkontoret, Ringsted.

Stempel: kr. øre.

## F R E D N I N G S T I L B U D

Undertegnede Snoeløv sogne menighedsråd  
tilbyder herved som ~~ejer af matr. nr.~~

Murhøj Kirke  
at lade nedennævnte areal af ovennævnte matr. nr. frede.

Arealerne beskrives således:

**den kirken tilhørende nord for kirkegårdens nordlige mur  
beliggende jordstrimmel, der benyttes som parkeringsplads.**

Fredningen har følgende omfang:

Arealerne må ikke bebygges eller beplantes med højstammede træer, og der må ikke på arealerne graves grus eller anbringes transformatorstationer, telefon- og telegrafmaster o. l., skure, udsalgssteder, isboder, beboelsesvogne og efter nævnets opfattelse skønhedsforstyrrende genstande.

For fredningen kræves jeg ingen erstatning.

Jeg er indforstået med, at ovennævnte forligstilbud tinglyses på min ejendom matr. nr.

dog uden udgift for ~~mig~~ *menighedsrådet.*

Påtaleberettiget i henhold til foranstående er fredningsnævnet for Sorø amt og  
**provstiudvalget for Ringsted-Alsted hkr.**  
menighedsråd i forening eller hver for sig.

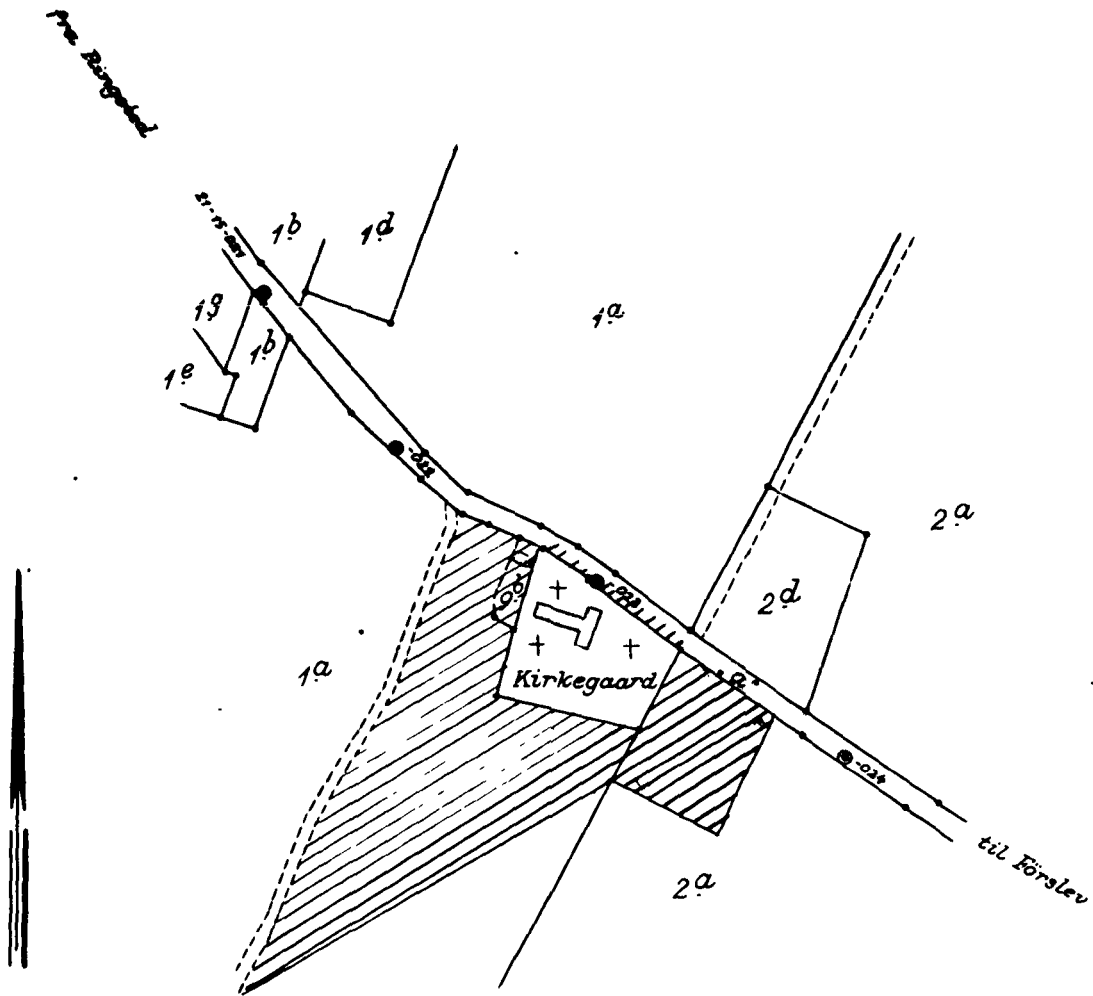
**Sneslev** den **21 / 12** 195 **l.**  
**For Sneslev sogne menighedsråd**  
**K.S. Nordsig.**

Fredningstilbudet modtages og godkendes.

*Fredningsnævnet for Sorø amt, den 21 / 12 195 l.*

**Urban Petersen**  
fmd.

REG. NR. 1741 C



Terræn af  
 Fredsgaarde By  
 Sogn : Sneslev  
 Herred : Ringsted  
 Amt : Sorø

Rigtig kopi af matrikelkortet.

Direktoratet for Matrikelvæsenet november 1951

*J. Kjeldsen  
 Eksp.*

Målforshold 1:4000

500 m.

DISPENSATIONER >

**Afgørelser – Reg. nr.: 01741.03**

**Dispensationer i perioden: 03-11-1982**



Mødteset i fredningsstrelsen

Civildommeren i Næstved

- 8 NOV. 1982

REG. NR. 1741 C.

4700 Næstved, den 3/11 1982.

Skomagerrækken 3

Telf. (03) 72 06 62

Giro 2 05 26 95

FREDNINGSNÆVNET.

F. 222/1982.

Ved skrivelse af 17/9 1982 har menighedsrådet ansøgt om nævnets godkendelse af plan for anlæg af parkeringsplads på en parcel af matr. nr. 2 a Fredsgårde by, Sneslev, der er omfattet af kirkefredningsdeklaration, tinglyst den 16/7 1953.

Vestsjællands amtskommune, fredningsafdelingen, har den 11/10 1982 oplyst: "Fredningsnævnet har den 19. januar 1982 i sag F. 180/1981 meddelt tilladelse til udstykning af parcellen, når detailprojekt for anlæg af parkeringsplads med beplantningsplan forelægges nævnet til godkendelse.

Parkeringspladsen agtes anlagt som armeret græs og omgivet med en bøgehæk, hvorefter det ansøgte ikke giver fredningsafdelingen anledning til bemærkninger."

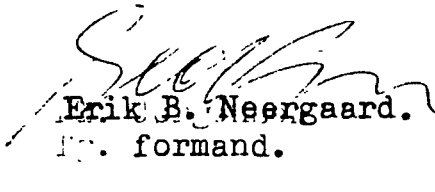
Nævnet tillader herved som påtaleberettiget af fornævnte deklaration, at parkeringspladsen anlægges og beplantes som ansøgt.

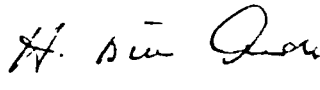
Tilladelsen bortfalder, såfremt den ikke er udnyttet inden 5 år, jfr. naturfredningslovens § 64 a.

Afgørelsen kan efter naturfredningslovens § 58 indbringes for overfredningsnævnet (adr. Amaliegade 7, 1256 København K) af bl.a. ansøgeren og forskellige myndigheder. Klagefristen er 4 uger fra den dag, afgørelsen er meddelt den pågældende klageberettigede.

En tilladelse kan ikke udnyttes før udløbet af klagefristen. Er klage iværksat, kan tilladelsen ikke udnyttes, medmindre den oprettholdes af overfredningsnævnet eller ministeren.

  
Folmer Nielsen.

  
Erik B. Neergaard.  
fr. formand.

  
H. Due Andersen.

Sneslev menighedsråd,  
v/formanden Carl Jensen,  
Sneslev, 4100 Ringsted.

Miljøministeriet

F. 222-3

BS