

Afgørelser – Reg. nr.: 01735.01

Fredningen vedrører: Vester Løve Kirke

Domme

Taksationskommissionen

Naturklagenævnet

Overfredningsnævnet

Fredningsnævnet

19-10-1951, 28-12-1977

Kendelser

Deklarationer

FREDNINGSNÆVNET>

Mtr.nr. 40a og 38a Løvegård Hovedgård og Løve by
Gierslev sogn.

Anmelder:

Naturfredningsnævnet
for Holbæk Amt.

Uden stempel og gebyr i h.t.
lov nr. 140 af 7/5 1937, §33.

F R E D N I N G S O V E R E N S K O M S T .

Undertegnede **gdr. Aage Fischer Sørensen**
erklærer sig villig til, som ejer af mtr.nr. **40a Løvegård Hovedgård og Løve**
af by, **Gierslev** sogn at lade et areal af
dette mtr.nr. frede for at sikre den fri beliggenhed af
Vester Løve kirke.

Arealet beskrives således: **en bræmme på 50 meter lange kirkegårdens**
vestskel og sydskel samt den del af mtr.nr. 40a, der ligger mellem mtr.nr.
40d's sydskel og kirkegårdens nordskel.

Fredningen har følgende omfang:

~~Den på mtr.nr. 40a angivne~~ areal* må ikke bebygges eller beplantes med udsigts-
ødelæggende beplantning, ligesom der heller ikke på areale* må anbringes
transformatorstationer, telefon- og telegrafmaster og lignende eller opsæt-
tes skure, udsalgsstader, vogne til beboelse eller opbevaring af redskaber
eller lignende skønhedsforstyrrende genstande. Der må i det hele ikke fore-
tages ændringer i den nu bestående tilstand, der kan virke skæmmende eller
hindrende for udsigten til eller fra kirken.

Denne overenskomst er ikke til hinder for, at den hidtidige bebyggelse
og beplantning på ejendommen bibeholdes, ligesom jeg forbeholder mig ret
til at foretage nybygninger eller ombygninger.

I tilfælde af nybygninger eller ombygninger er jeg villig til forinden
bygningsarbejderne påbegyndes at forelægge tegninger til godkendelse for
naturfredningsnævnet, idet bebyggelsen altid skal have et sådant ydre, at
bebyggelsen bedst muligt passer til omgivelserne og ikke unødigt hindrer

Jeg er enig i, at ovenstående fredningstilbud tinglyses på min fornævnte ejendom, dog uden udgift for mig.

~~M.h.t. pantgæld, servitutter og byrder henvises til ejendommens blad-tingbogen.~~

Påtaleberettiget er naturfredningsnævnet for Holbæk amtsrådskreds og menighedsrådet.

Løve, den 19/10 1951

Aage Fischer Sørensen

Idet naturfredningsnævnet modtager og godkender foranstående fredningstilbud, bestemmes det, at fredningen vil være at lyse på mtr.nr. **40a** af **Løvegård Hovedgård og Løve** by, **Gierslev** sogn

Det fredede areal er indtegnet på vedlagte kortskitse, af hvilken en genpart bedes henlagt på akten.

Naturfredningsnævnet for Holbæk amtsrådskreds, den 19/10 1951

Barentsen.

Lyst: retskreds nr. 14, Løve Herred,

den 1/11 1951.

A. Unegård/Pr.

, den 7/2 1953.

Mtr.nr. 40d Lovegård Hovedgård og Løve by,
Gierslev sogn.

Udvalget
A n m e l d e r:

Naturfredningsnævnet
for Holbæk Amt.

Uden stempel og gebyr i h.t.
lov nr. 140 af 7/5 1937, §33.

F R E D N I N G S O V E R E N S K O M S T .

Undertegnede ~~hæretmager~~ Alfred Pedersen
erklærer sig villig til, som ejer af mtr.nr. 40d Lovegård Hovedgård og Løve
~~af~~ ~~den~~ Gierslev sogn at lade et areal af
dette mtr.nr. frede for at sikre den fri beliggenhed af
Vester Løve kirke.

Arealet beskrives således: en brænde på 20 m regnet fra mtr.nr. 40d's
sydskei.

Fredningen har følgende omfang:

~~Denne fredning omfatter~~ areal ~~et~~ må ikke bebygges eller beplantes med udsigts-
ødelæggende beplantning, ligesom der heller ikke på areale t må anbringes
transformatorstationer, telefon- og telegrafmaster og lignende eller opsæt-
tes skure, udsalgsstader, vogne til beboelse eller opbevaring af redskaber
eller lignende skønhedsforstyrrende genstande. Der må i det hele ikke fore-
tages ændringer i den nu bestående tilstand, der kan virke skæmmende eller
hindrende for udsigten til eller fra kirken.

Denne overenskomst er ikke til hinder for, at den hidtidige bebyggelse
og beplantning på ejendommen bibeholdes, ligesom jeg forbeholder mig ret
til at foretage nybygninger eller ombygninger.

I tilfælde af nybygninger eller ombygninger er jeg villig til forinden
bygningsarbejderne påbegyndes at forelægge tegninger til godkendelse for
naturfredningsnævnet, idet bebyggelsen altid skal have et sådant ydre, at
bebyggelsen bedst muligt passer til omgivelserne og ikke unødigt hindrer

Jeg er enig i, at ovenstående fredningstilbud tinglyses på min fornævnte ejendom dog uden udgift for mig.

M.h.t. pantgæld, servitutter og byrder henvises til ejendommens blad tingbogen.

Påtaleberettiget er naturfredningsnævnet for Holbæk amtsrådskreds og menighedsrådet.

Løve . . , den 19/10 1951

Alfr. Pedersen

Idet naturfredningsnævnet modtager og godkender foranstående fredningstilbud, bestemmes det, at fredningen vil være at lyse på .
mtr.nr. 40a af ~~Løvegaard Hovedgård~~ og Løve by, Gierlev sogn.

Det fredede areal er indtegnet på vedlagte kortskitse, af hvilken en genpart bades henlagt på akten.

Naturfredningsnævnet for Holbæk amtsrådskreds, den 19/10 1951

Barentsen.

Lysts retskreds nr. 14, Løve Herred,

den 1/11 1951.

A. Unsgård/Pr.

den 7/2 1953.

Mtr.nr. 41a Løvegård Hovedgård og Løve by,
Gierslev sogn.

A n m e l d e r:

Naturfredningsnævnet

REG.NR. 1735A for Holbæk Amt.

19-10-1951.

Uden stempel og gebyr i h.t.
lov nr. 140 af 7/5 1937, §33.

F R E D N I N G S O V E R E N S K O M S T.

Undertegnede **boelsmand Ole Olsen**

erklærer sig villig til, som ejer af mtr.nr. **41a Løvegård Hovedgård og Løve**
~~by~~ by, **Gierslev** sogn at lade et areal af
dette mtr.nr. frede for at sikre den fri beliggenhed af
Vester Løve kirke.

Arealet beskrives således: **en bræmme på 50 meter langs kirkegårdens**
østskel.

Fredningen har følgende omfang:

~~Det af mtr.nr. 41a omfattede~~ areal ~~et~~ må ikke bebygges eller beplantes med udsigts-
ødelæggende beplantning, ligesom der heller ikke på areale ~~et~~ må anbringes
transformatorstationer, telefon- og telegrafmaster og lignende eller opsæt-
tes skure, udsalgsstader, vogne til beboelse eller opbevaring af redskaber
eller lignende skønhedsforstyrrende genstande. Der må i det hele ikke fore-
tages ændringer i den nu bestående tilstand, der kan virke skæmmende eller
hindrende for udsigten til eller fra kirken.

Denne overenskomst er ikke til hinder for, at den hidtidige bebyggelse
og beplantning på ejendommen bibeholdes, ligesom jeg forbeholder mig ret
til at foretage nybygninger eller ombygninger.

I tilfælde af nybygninger eller ombygninger er jeg villig til forinden
bygningsarbejderne påbegyndes at forelægge tegninger til godkendelse for
naturfredningsnævnet, idet bebyggelsen altid skal have et sådant ydre, at
bebyggelsen bedst muligt passer til omgivelserne og ikke unødigt hindrer

Jeg er enig i, at ovenstående fredningstilbud tinglyses på min fornævnte ejendom dog uden udgift for mig.

~~M.h.t. pantegæld, servitutter og byrder henvises til ejendommens blad tingbogen.~~

Påtaleberettiget er naturfredningsnævnet for Holbæk amtsrådskreds og menighedsrådet.

Løve , den 19/ 10 19 51
Ole Hans Olsen

Idet naturfredningsnævnet modtager og godkender foranstående fredningstilbud, bestemmes det, at fredningen vil være at lyse på mtr.nr. 41a Løvegård Hovedgård og ~~XX~~ Løve by, Gierlev sogn.

~~Det fredede areal er indtaget på vedlagte kortskitse, af hvilken en genpart bedes henlagt på akten.~~

Naturfredningsnævnet for Holbæk amtsrådskreds, den 19/10 1951
Barentsen.

Lyst: retskreds nr. 14, Løve Herred.
den 1/11 1951.
A. Unsgård/Pr.

, den 7/2 1953.

Mtr.nr. 41a og 26b Løvegård Hovedgård og Løve by, Gierslev sogn. Anmelder:

Naturfredningsnævnet
for Holbæk Amt.

Uden stempel og gebyr i h.t.
lov nr. 140 af 7/5 1937, §33.

F R E D N I N G S O V E R E N S K O M S T.

Undertegnede boelsmand **Anders Kreilgård**
erklærer sig villig til, som ejer af mtr.nr. **41a Løvegård Hovedgård og Løve**
af by, **Gierslev** sogn at lade et areal af
dette mtr.nr. frede for at sikre den fri beliggenhed af
Vester Løve kirke.

Arealet beskrives således: **en bræmme på 50 m ud før kirkegårdens**
østskel og mtr.nr. 40a's østskel afgrænset mod syd af en flugtlinie 50 m
fra og parallelt med kirkegårdens østskel.

Fredningen har følgende omfang:

~~Arealet~~ areal **et** må ikke bebygges eller beplantes med udsigts-
ødelæggende beplantning, ligesom der heller ikke på areale **t** må anbringes
transformatorstationer, telefon- og telegrafmaster og lignende eller opsæt-
tes skure, udsalgsstader, vogne til beboelse eller opbevaring af redskaber
eller lignende skønhedsforstyrrende genstande. Der må i det hele ikke fore-
tages ændringer i den nu bestående tilstand, der kan virke skæmmende eller
hindrende for udsigten til eller fra kirken.

Denne overenskomst er ikke til hinder for, at den hidtidige bebyggelse
og beplantning på ejendommen bibeholdes, ligesom jeg forbeholder mig ret
til at foretage nybygninger eller ombygninger.

I tilfælde af nybygninger eller ombygninger er jeg villig til forinden
bygningsarbejderne påbegyndes at forelægge tegninger til godkendelse for
naturfredningsnævnet, idet bebyggelsen altid skal have et sådant ydre, at
bebyggelsen bedst muligt passer til omgivelserne og ikke unødigt hindrer

Jeg er enig i, at ovenstående fredningstilbud tinglyses på min fornævnte ejendom dog uden udgift for mig.

~~M.h.t. pantegæld, servitutter og byrder henvises til ejendommens blad i tingbogen.~~

Påtaleberettiget er naturfredningsnævnet for Holbæk amtsrådskreds og menighedsrådet.

Løve , den 19/10 19 51

Anders Krøilgård

Idet naturfredningsnævnet modtager og godkender foranstående fredningstilbud, bestemmes det, at fredningen vil være at lyse på mtr.nr. **41d** af **Løvegård Hovedgård** og **Løve** by, **Gierslev** sogn.

Det fredede areal er indtegnet på vedlagte kortskitse, af hvilken en gengangsbilledet henlagt på akten.

Naturfredningsnævnet for Holbæk amtsrådskreds, den 19/10 19 51

Kerentzen.

Lyst: retskreds nr. 14, Løve Herred,

den 1/11 1951.

A.Unsgård/Tr.


den 7/2 1953.

K O R T S K I T S E

over
terrain af Løve by, Gierslev sogn.



Målestoksforhold: ca. 1:2000.

 : fredede arealer.

Naturfredningsnævnet for Holbæk Amt, januar 1952.

P. A. Brynsen
td.

FREDNINGSNÆVNET>

Mtr. nr., ejerlav, sogn: 40^d Løvegård Stempel: kr.
(i København kvarter) hovedgård,
eller (i de sønderjydske lands-Gierslev sogn.
dele) bd. og bl. i tingbogen,
art. nr., ejerlav, sogn.

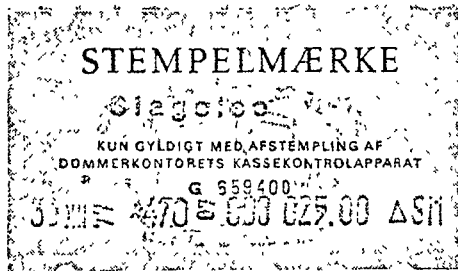
Akt: Skab *AA* nr. 418
(udfyldes af dommerkortet)

REG. NR. 1735 *A* Købers } bopæl: 28/12-77
Kreditors }

Gade og hus nr.:

30. DEC 77 27646
26. JAN 78 02383

Anmelder: Fredningsplan-
udvalget for Vestsjæl-
lands amt, Torvet 4,
4180 Sorø.



DEKLARATION.

I anledning af Fredningsnævnet for Vestsjællands amts sydlige fredningskreds' dispensation af 23/11 1977 fra bestemmelserne i dokument om fri udsigt m.m. omkring Filialkirken i Vester Løve tinglyst den 1/11 1951 på ejendommen matr.nr. 40^d Løvegård hovedgård, Gierslev sogn, til at opføre en 208 m² stor værkstedsbygning ca. 2 m ind på det kirkefredede areal, bestemmes følgende:

Undertegnede smedemester Benny Andersen, Vester Løvevej 19, 4270 Høng, der er ejer af nævnte ejendom, erklærer herved med virkning for mig og efterfølgende ejere af ejendommen, at den eksisterende beplantning langs tilkørselsvejen til kirken og langs kirkens parkeringsplads vil blive bevaret og plejet fremover ved passende foranstaltninger, herunder gentilplantet, såfremt hele eller dele af beplantningen går ud.

Nærværende deklARATION vil være at tinglyse med prioritet forud for andre rettigheder på ejendommen, jfr. naturfredningslovens § 64.

Påtaleberettiget er Gierslev Menighedsråd og Fredningsnævnet for Vestsjællands amts sydlige fredningskreds.

Vester Løve, den 28-12 1977.

000018

Benny Andersen

Indført i dagbogen for
civilretten i Slagelse

den 30. DEC. 1977

Lyst. Tingbog 3/ Akt skab *AA 428*

Indført i dagbogen med forudsætning af 1/4 1978 i h. d. lov

000010
287 af 24/6 1975 § 36

Vindel *ny*

Tilbagesendes Civildommerkontoret i Slagelse under henvisning til lov 287 af 26/6 1975, § 38, jfr. naturfredningslovens § 64, idet det er en betingelse i fredningsnævnets dispensation af 23/11 1977, at nærværende deklaration bliver tinglyst.


Fredningsplanudvalget for Vestsjællands amt,

Sorø, den 25. 1. 1978

Peer Holsten
PEER HOLSTEN

fg. sekretariatsleder

*Endeligt indført
som udvidelse af protokollen for
Fredningsnævnet af 23/11 1977*


Civildommeren i Slagelse, den 26/1 1978

[Signature]

Vindel

[Signature]

DISPENSATIONER>

Afgørelser – Reg. nr.: 01735.01

Dispensationer i perioden: 06-09-1990



Civildommeren i Næstved
Skomagerrækken 3, 4700 Næstved

Erik B. Neergaard

REG. NR. 1735.01

Telf. 53 72 06 62
Fogedretten 53 73 80 73
Tingbogsoplysninger
kl. 9-12 telf. 53 73 10 10
Giro 2 05 26 95

FREDNINGSNÆVNET

Den 6. september 19 90

F. 109/1990.

Ved skrivelse af 27/7 1990 har menighedsrådet ansøgt om nævnets tilladelse til opførelse af en nybygning til brug for indretning af velfærdsrum med garage på matr. nr. 40 a Løve by, Gierslev, der er omfattet af deklaration om kirkefredning tinglyst den 1/11 1951.

I ansøgningen er nærmere anført:

" Vi vil nedrive hele den gamle bygning og forlænge den nye bygning med garage, således at det efter nyopførelsen fremtræder som et mere harmonisk byggeri. Vi vil tilstræbe at male træværket i samme farvenuance som kapellets træværk".

Vestsjællands Amtskommunes landskabsafdeling har i skrivelse af 21/8 1990 til det nu anførte byggeri meddelt:

" Når fredningsnævnets tilladelse foreligger, vil amtskommunen meddele den nødvendige zonetilladelse til byggeriet".

Nævnet tillader herved som påtaleberettiget af den tinglyste deklaration om kirkeomgivelsesfredning, at det nu ansøgte byggeri opføres i overensstemmelse med de fremsendte tegninger og oplysninger om farve.

Tilladelsen bortfalder såfremt den ikke er udnyttet inden 5 år, jfr. naturfredningslovens § 64 a.

Afgørelsen kan efter naturfredningslovens § 58 indbringes for Overfredningsnævnet (adr. Slotsmarken 15, 2970 Hørsholm) af bl.a. ansøgeren og forskellige myndigheder. Klagefristen er 4 uger fra den dag, afgørelsen er meddelt den pågældende klageberettigede.

2d
Miljøministeriet
Skov- og Naturstyrelsen
J.nr. SN 1213/4-0003
Akt. nr. 7 Jr 329-3

BRK