

**Afgørelser – Reg. nr.: 01734.01**

**Fredningen vedrører: Havrebjerg Kirke**

**Domme**

**Taksationskommissionen**

**Naturklagenævnet**

**Overfredningsnævnet**

**Fredningsnævnet**

**19-10-1951**

**Kendelser**

**Deklarationer**

FREDNINGSNÆVNET>

REG. NR. 1734A

19/10-1957

Uden stempel og gebyr i h.t.  
lov nr. 140 af 7/5 1937, §33.

F R E D N I N G S O V E R E N S K O M S T.

Undertegnede **gdr. Thorvald Hansen**  
erklærer sig villig til, som ejer af mtr.nr. **9a**  
af **Havrebjerg** by, **og** sogn at lade et areal af  
dette mtr.nr. frede for at sikre den fri beliggenhed af  
**Havrebjerg** kirke.

Arealet beskrives således: **en bruser på ca. 15 m mellem kirkegården**  
**vestskel og den private vej samt en bruser på 50 m nord for kirkegården,**  
**begrenset af en linie parallelt med kirkegårdsgrænsen og formentlig private**  
**vej mod vest og matrikelstykkelet mod øst.**

Fredningen har følgende omfang:  
~~Denne fredningsareal~~ **areal** må ikke bebygges eller beplantes med udsigts-  
ødelæggende beplantning, ligesom der heller ikke på arealet må anbringes  
transformatorstationer, telefon- og telegrafmaster og lignende eller opsæt-  
tes skure, udsalgsstader, vogne til beboelse eller opbevaring af redskaber  
eller lignende skønhedsforstyrrende genstande. Der må i det hele ikke fore-  
tages ændringer i den nu bestående tilstand, der kan virke skæmmende eller  
hindrende for udsigten til eller fra kirken.

Denne overenskomst er ikke til hinder for, at den hidtidige bebyggelse  
og beplantning på ejendommen bibeholdes, ligesom jeg forbeholder mig ret  
til at foretage nybygninger eller ombygninger.

I tilfælde af nybygninger eller ombygninger er jeg villig til forinden  
bygningsarbejderne påbegyndes at forelægge tegninger til godkendelse for  
naturfredningsnævnet, idet bebyggelsen altid skal have et sådant ydre, at  
bebyggelsen bedst muligt passer til omgivelserne og ikke unødigt hindrer  
udsigten til eller fra kirken.

Jeg er enig i, at ovenstående fredningstilbud tinglyses på min fornævnte ejendom dog uden udgift for mig.

~~M. h. t. pantegæld, servitutter og byrder henvises til ejendommens bladtingbogen.~~

Påtaleberettiget er naturfredningsnævnet for Holbæk amtsrådskreds og menighedsrådet.

**Havrebjerg**, den **19/10 1951**  
**Therz. Hadsen.**

Idet naturfredningsnævnet modtager og godkender foranstående fredningstilbud, bestemmes det, at fredningen vil være at lyse på mtr.nr. **9a** af **Havrebjerg** by, **og** sogn. Det fredede areal er indtaget på vedlagte kortskitse, af hvilken omgenpart bedes henlagt på akten.

Naturfredningsnævnet for Holbæk amtsrådskreds, den **19/ 10 1951**  
**Hadsen.**

Lysts retskreds nr. 14, Lovs Herred,  
den **1/11 1951** .  
**A. Ungeberg/Tr.**

Statens retskreds nr. 14, Lovs Herred,  
for retskreds nr. 14

den **6/2 1951.**

**22 Havrebjerg by og sogn.**

Byrådets forvaltningsnævnet

for Høbbel Amt.

Har vedtaget og godkendt i h.t. af Byrådets forvaltningsnævnet den 7/5 1937 §33.

**BEKENDT GØR**

Har vedtaget **menighedsrådet for Havrebjerg-Gudus** vedtaget sig villig at sælge og overføre **22**

af **Havrebjerg** og **og** som et led af dette matr.nr. Freds for at sikre den for belæggelse af

**Havrebjerg** kirke.

Arealet beskrives ved **en lunde på 150 meter lange vestafled af matr.nr. 22 samt yderligere præstegårdens gårdsplads, have og uienonjord syd og sydvest for kirkegårdsmauren.**

Fredningsrådet har vedtaget at sikre at de hidtil ubebyggede arealer i den bygd og i de beplantede udsigtsled liggende i gårdspladsen og som den h. lunde ikke på arealerne må anvendes til telefonstationer, telefontelefoner og telegrafmaster og lignende eller opstilles skure, udsigtsboder, vogne til beboelse eller opbevaring af redskaber eller lignende skadelige forstærkende genstande. Der må i det hele ikke foretages ændringer i den nu bestående tilstand, der kan virke skadelige eller hindrende for udsigten til eller fra kirken.

Denne overenskomst er ikke til hinder for, at den hidtidige bebyggelse og beplantning på ejendommen bibeholdes. Ligesom jeg forbeholder mig ret til at foretage ombygninger eller ombygninger.

I tilfælde af ombygninger eller ombygninger er jeg villig til forinden bygningen er påbegyndt at forelægge tegninger til godkendelse for revidering og godkendelse, så at bebyggelsen altid skal have et sådant ydre udseende som vil passe til omgivelserne og ikke unødigt hindrer udsigten til eller fra kirken.

af præstegårdens areal, der ligger i umiddelbar tilknytning hertil administrere af de kirkelige myndigheder, træffer Kirkeministeriet afgørelse om nyplacering af præstegårdens bygninger herunder tillige selve byggeplanen samt tilbygninger m.v. og ombygninger, der omfatter præstegårdens udseende, uanset fredningsdeklarationen.

Jeg er enig i, at ovenstående fredningstilbud tinglyses på min fornævnte ejendom dog uden udgift for mig.

Påtaleberettiget er naturfredningsnævnet for Holbæk Amtsråds-kreds og Menighedsrådet

Havrebjerg, den 19/10 1951.  
Ane Jønstrop.

Idet naturfredningsnævnet modtager og godkender foranstående fredningstilbud, bestemmes det, at fredningen vil være at lyse på mtr.nr. 8a af Havrebjerg by 03 sogn.

Det fredede areal er indtegnet på vedlagte kort, af hvilket genpart bedes henlagt på akten.

Naturfredningsnævnet for Holbæk Amtsråds-kreds, den 19/10 1951.  
Barentsen.

Fremkommer med indstilling til godkendelse.

Lene-Herredens Provostskifte, den 24. maj 1951.

P. H. V.

H. Sørensen-Møller

Konkordatstiftelsesrådet.

Det tilses des, at nærværende fredningstilbud tinglyses som konkordatstiftelse på mtr.nr. 8a af Havrebjerg by 03 sogn.

Kirkeministeriet, den 26. juni 1951.

P. H. V.

K. B.

J. Bengtson.

Lene Herred, P. H. V.

Lyst. Tingbog: Pd. 100

Ans. Skab. Nr. 133

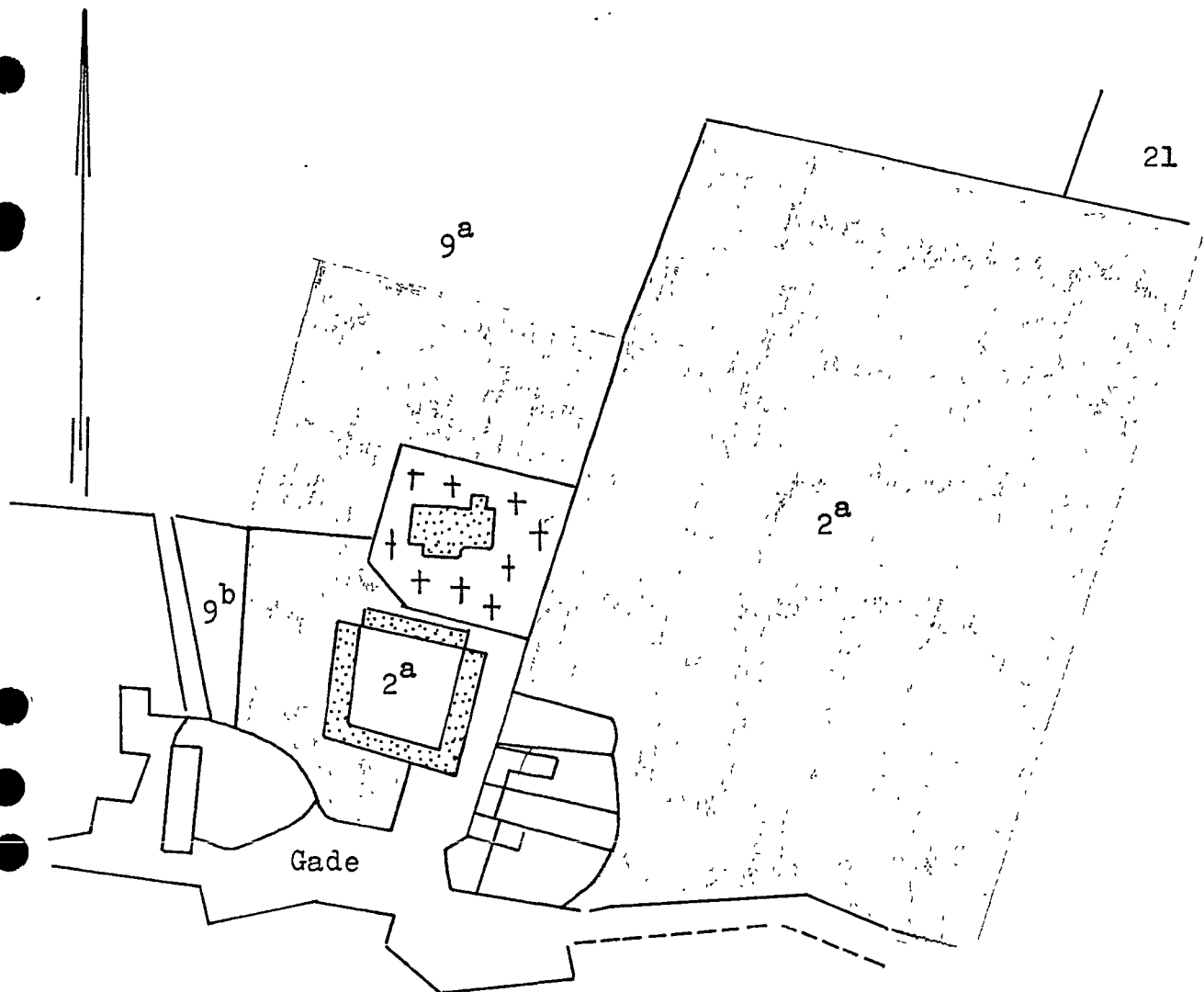
H. Sørensen-Møller


## KORTSKITSE

over

terrain af HAVREBJERG BY og sogn.

191.



Målestoksforhold: ca. 1:2000. : Fredede arealer.

Naturfredningsnævnet for Holbæk amt, januar 1952.

DISPENSATIONER>

**Afgørelser – Reg. nr.: 01734.01**

**Dispensationer i perioden: 14-11-1996**



# FREDNINGSNÆVNET

## for Vestsjællands Amt

Skov- og Naturstyrelsen

10010000  
10010000

  
Erik S. Neergaard

Hedeselskabet  
Læplantningen  
St. Frederikslund 3  
4200 Slagelse

REG. NR. 1734. 01

Dato: 14. nov. 1996

Reference:  
EBN/JJ

J. nr. :  
F.72/1996

Ved ansøgning fremsendt gennem Vestsjællands Amtskommune og indgået den 7/10 1996 har Hedeselskabet for Havrebjerg Kirke anmodet om nævnets tilladelse til plantning af læhegn på matr. nr. 2 a Havrebjerg by, Havrebjerg.

Vestsjællands Amts, Natur & Miljø har ved sagens fremsendelse til nævnet bemærket: "Arealet er omfattet af kirkeomgivelsesfredning tinglyst i 1952. I medfør af kendelsen må der på arealerne bl.a. ikke beplantes med udsigtsødelæggende beplantning og i det hele ikke foretages ændringer i den nu bestående tilstand, der kan virke skæmmende eller hindrende for udsigten til eller fra kirken.

Amtet har ved besigtigelse den 29. august konstateret, at det nord-sydgående 6 rækkede hegn vil begrænse udsigten fra kirkepladsen og kirkegården mod øst. Set fra offentlig vej, Krænkerupvej, vil kirken formentlig kunne ses hen over toppen af hegnet, men beplantningen vil sløre indtrykket af kirken beliggende på randen af landsbyen ud mod det åbne land. Med mindre det sikres, at hegnet holdes i så lav højde, at udsigten fra kirken mod øst bevares, kan Natur & Miljø ikke anbefale en dispensation til denne beplantning.

De to øst-vest gående hegn, hvoraf det ene er udskiftning af et eksisterende hegn, giver ikke anledning til bemærkninger, og det anbefales, at der dispenseres fra fredningen til disse beplantninger".

Hedeselskabet har herefter fremsendt en ændret planteplan for det nord-syd gående 6 rækkede hegn.

Vestsjællands Amtskommune, Natur & Miljø har i skrivelse af 18/10 1996 vedr. den ændrede planteplan bemærket:

"Hegnet skal bestå af rose, dunet gedebled, sargant æble, fjeldribs, hassel og syren. Amtet skønner, at med dette plantevalg vil det være muligt at holde læplantningen i en højde, så udsigten fra kirkegården over landskabet øst for Havrebjerg ikke begrænses væsentligt.

I fortsættelse af amtets brev af 4. oktober 1996 kan Natur & Miljø herefter anbefale, at der meddeles den nødvendige dispensation fra fredningen til beplantningens etablering på vilkår, at det nord-syd gående hegn til stadighed holdes i en sådan højde, at der fra kirkegården er udsigt over landskabet mod øst".

### Nævnets afgørelse.

Idet det nu ansøgte læhegn ikke findes at være i strid med den den 21/8 1952 tinglyste

Miljø- og Energiministeriet  
Skov- og Naturstyrelsen

J.nr. SN 1996-12114-0001  
Skomagerrækken 3  
Art. nr.

4700 Næstved

Telefon 53 72 06 62  
( 53 72 73 38 )

23

kirkeomgivelsesfredning meddeles det, at nævnet i medfør af naturbeskyttelseslovens § 50, stk. 1 tillader beplantning som ansøgt, jvf. planteplan af 16/10 1996, på vilkår, at det nord-sydgående hegn til stadighed holdes i en sådan højde, at udsigten til og fra kirkegården bevares.

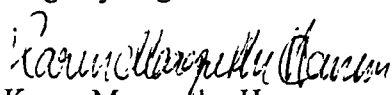
Tilladelsen bortfalder såfremt den ikke er udnyttet inden 3 år, jf. naturbeskyttelseslovens § 50, jf. § 66, stk. 2.

Afgørelsen kan påklages til Naturklagenævnet (adr. Vermundsgade 38 B, 2100 København Ø) af bl.a. ansøgeren, ejeren og forskellige myndigheder. Klagefristen er 4 uger fra den dag, afgørelsen er meddelt den pågældende klageberettigede. Hvis klagefristen udløber en lørdag eller helligdag, forlænges fristen til den følgende hverdag.

Klage indgives skriftligt til Fredningsnævnet.

Tilladelser må ikke udnyttes, før klagefristen er udløbet.

Rettidig klage har opsættende virkning for den påklagede afgørelse, med mindre klagemyndigheden bestemmer andet.

  
Karen Margrethe Hansen

  
Erik B. Neergaard

  
Annette Dahlerup

Kopi af kendelsen sendes til:

Hedeselskabet Store Frederikslund 3, 4200 Slagelse

Havrebjerg kirke v/Peter Ekknud, Stationsvej 5, Havrebjerg, 4200 Slagelse

Slagelse kommune, teknisk forvaltning, 4200 Slagelse

Danmarks Naturfredningsforening, Nørregade 2, 1165 København K

Skov- og Naturstyrelsen, Haraldsgade 53, 2100 København Ø

Vestsjællands Amtskommune, Alleen 15, 4180 Sorø

Dansk Ornitologisk Forening v/Arne Hasttrup Larsen, Drosselvej 12, 4100 Ringsted

**FREDNINGSNÆVNET FOR VESTSJÆLLAND**

Slagelse kommune  
Att.: Ole Skude  
Dahlsvej 3  
4220 Korsør

Modtaget i  
By- og Landskabsstivrelsen

**- 8 OKT. 2008**

Tinggade 15  
Postboks 130  
4100 Ringsted

Tlf. 56 64 27 26  
Fax 56 65 64 96  
E-post:  
anc@domstol.dk

**F 65/08**  
Deres j.nr.

Den

**- 6 OKT. 2008**

**GENPART**

Ved email skrivelser af 20. august 2008 og 5. september 2008 med bilag har kommunen rettet henvendelse til Fredningsnævnet på vegne Havrebjerg Menighedsråd.

Der søges om nævnets tilladelse til placering af et 18 m<sup>2</sup> redskabshus ved siden af en velfærdsbygning på matr. nr. 2 a Havrebjerg by, Havrebjerg.

Ejendommen er omfattet af Fredningsoverenskomst tinglyst den 23. august 1952. Iflg. fredningen skal tegninger af nybygninger eller ombygninger forelægges Fredningsnævnet til godkendelse, idet bebyggelsen altid skal have et sådant ydre, at bebyggelsen bedst muligt passer til omgivelserne og ikke unødigt hindrer udsigten til eller fra kirken.

Kommunen har sammenfattet sine vurderinger således:

- a) Det ny redskabskur på 18 m<sup>2</sup> er kun synligt i ganske få situationer, nemlig fra præstegårdens gårdsplads, fra den NV-lige del af kirkegården, fra Digesgårdsvej og fra den græsklædte mellem Digesgårdsvej og den vestlige kirkegårdslåge.
- b) Redskabsskuret spiller fint sammen med velfærdsbygningen, gårdsplads, trægruppen, stengærdet og hækken mod nord.
- c) Kommunen skal beklage, at man ikke har inddraget Fredningsnævnet i projekterne til velfærdsbygningen på 33,5 m<sup>2</sup>, der angiveligt er bygget i to omgange i 1977 og 2004. Det fremgår af bilag 2, s.2, at anden etape er godkendt af Slagelse Provsti.
- d) Kommunen finder, at velfærdsbygningen er passet godt ind i sammenhæng med præstegården og fremtræder adskilt fra kirkegården.

- e) Velfærdsbygningen er tilpasset præstegårdens arkitektur med materialer og farver. Det ny lille redskabsskur minder om en carport og andre småhuse, der står i mange haver. For at fastholde redskabsskuret som et underordnet bygningsselement bør det males i samme mørkebrune træfarve som velfærdsbygningens træpartier, idet vindskeder og lignende netop ikke skal være hvide."

#### Nævnets afgørelse:

Den tidligere opførelse af velfærdsbygningen på 33,5 m<sup>2</sup> og nu opførelsen af redskabsskuret på 18 m<sup>2</sup> findes ikke i strid med formålet med fredningsoverenskomsten tinglyst den 23. august 1952. Nævnet tillader derfor i medfør af naturbeskyttelseslovens § 50, stk. 1, at byggerierne er opført. Det er et vilkår at redskabsskuret får samme mørkebrune træfarve som velfærdsbygningens træpartier.

Tilladelsen bortfalder såfremt den ikke er udnyttet inden 3 år, jf. naturbeskyttelseslovens § 50, jf. § 66, stk. 2.

Afgørelsen kan efter naturbeskyttelseslovens § 43, jf. § 86, jf. § 87, stk. 1 påklages til Naturklagenævnet (adr. Frederiksborggade 15, 4., 1360 København K.) af bl.a. ansøgeren, ejeren og forskellige myndigheder, foreninger og organisationer. Klagefristen er 4 uger fra den dag, afgørelsen er meddelt den pågældende klageberettigede. Hvis klagefristen udløber en lørdag eller helligdag, forlænges fristen til den følgende hverdag.

Klage indgives skriftligt til Fredningsnævnet.


Tilladelser må ikke udnyttes, før klagefristen er udløbet.

Rettidig klage har opsættende virkning for den påklagede afgørelse, medmindre klagemyndigheden bestemmer andet.

Det er en betingelse for Naturklagenævnets behandling af Deres klage, at De indbetaler et gebyr på 500 kr. Naturklagenævnet vil sende Dem en opkrævning på gebyret, når nævnet har modtaget klagen fra miljøcenter/kommunen/fredningsnævnet. Naturklagenævnet vil ikke påbegynde behandlingen af klagen, før gebyret er modtaget. Vejledning om gebyrordningen kan findes på Naturklagenævnets hjemmeside [www.nkn.dk](http://www.nkn.dk)

Gebyret tilbagebetales, hvis De får helt eller delvis medhold i Deres klage.

  
Jan Mielcke

  
Flemming Jørgensen

  
Rolf Dejløw

Kopi til:

Havrebjerg Menighedsråd, v/formand Lone Christensen, Koldhøjvej 8, Havrebjerg, 4200 Slagelse.

Danmarks Naturfredningsforening, Masnedøgade 20, 2100 København Ø.

Danmarks Naturfredningsforening, lokalafdeling i Slagelse v/Ib Larsen, Frølundevej 108, 4220 Korsør.

Friluftsrådet v/Jeppe Jørgensen, Søndergade 41, 4180 Sorø.

By- og Landskabsstyrelsen, Haraldsgade 53, 2100 København Ø.

Miljøcenter Nykøbing Falster, Parkvej 37, 4800 Nykøbing F.

Dansk Ornitologisk Forening, Vesterbrogade 140, 1620 København V.

Jan Mielcke, Valbyvej 20, 4200 Slagelse.

Rolf Dejløw, Nyvangsvej 10, Ørslev, 4100 Ringsted.

Slagelse Kommune  
Center for Teknik og Miljø  
Byggeri  
Dahlsvej 3  
4220 Korsøt

Att. Heidi Egå Kryl,  
[hekry@slagelse.dk](mailto:hekry@slagelse.dk)

Fredningsnævnet for  
Vestsjælland

Vestensborg Allé 8  
4800 Nykøbing F.

Tlf. 20 60 23 94

[vestsjaelland@fredningsnaevn.dk](mailto:vestsjaelland@fredningsnaevn.dk)

**FN-VSJ-029-2018**

Deres j.nr.

Den 5. september 2018

**Vedr. opsætning af 16 m flagstang på matr.nr. 2a Havrebjerg By, Havrebjerg.**

Slagelse Kommune har ved mail af 23. maj 2018 rettet henvendelse til Fredningsnævnet for Vestsjælland.

Det hedder i henvendelsen:

”...


Slagelse Kommune har modtaget en ansøgning om at opsætte en 16 m flagstang (evt. reduceret til 12 m) på ejendommen Krænkerupvej 63A-C, Havrebjerg, 4200 Slagelse – matr.nr. 2a Havrebjerg By, Havrebjerg. Flagstangen, der vil blive placeret indenfor fredningen omkring Havrebjerg Kirke, skal bruges som antenne til fjernaflæsning af målere.

Flagstangen ønskes placeret, hvor den eksisterende flagstang står foran kirken. Ansøger har oplyst, at den eksisterende flagstang er ca. 12 m.

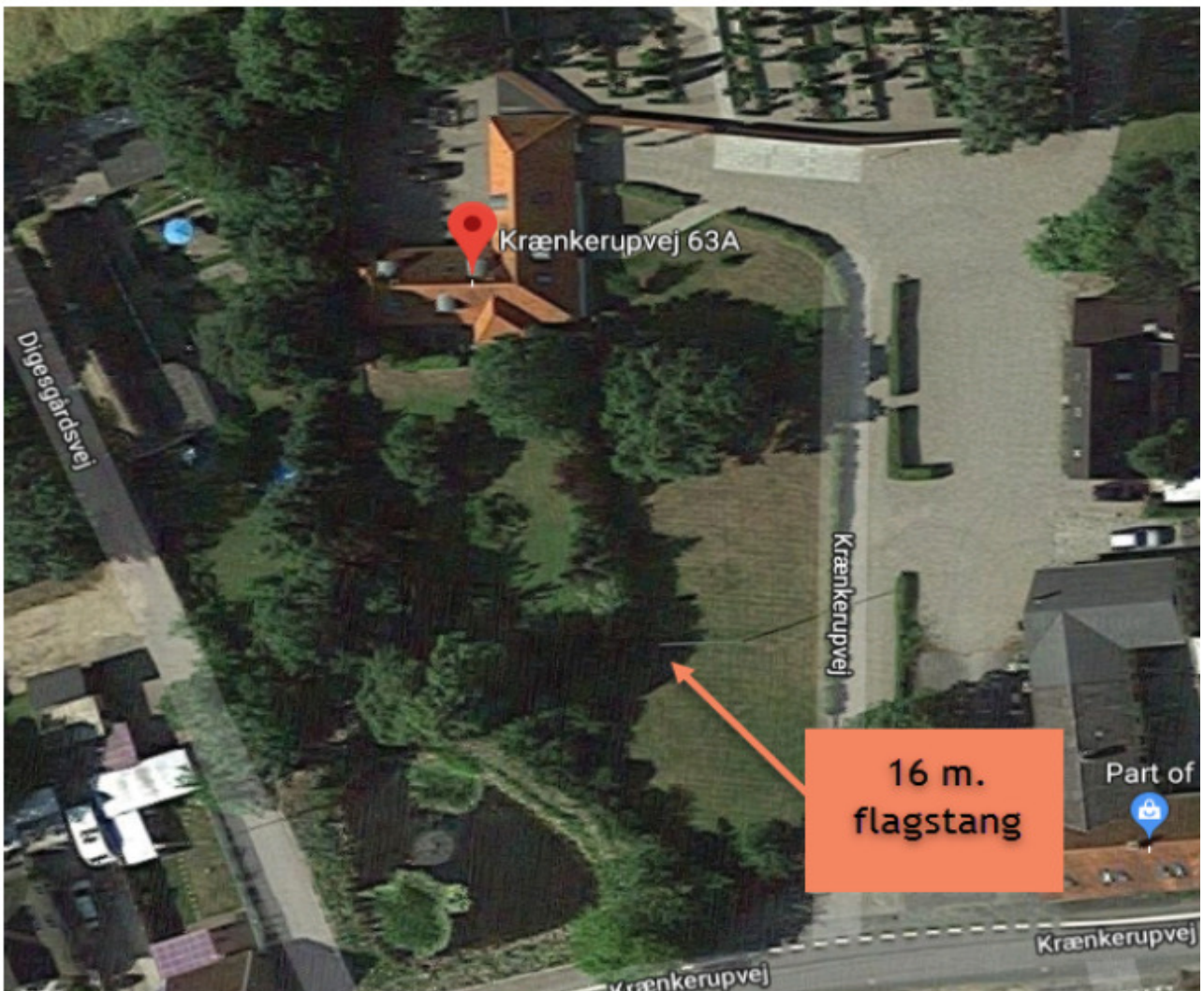
I henhold til fredningen må der ikke anbringes bebyggelse, beplantning, telefon- og telegrafmaster og lignende eller andre skønhedsforstyrrende genstande.

Til nævnets behandling er vedlagt følgende;

- Ansøgning inkl. 2 bilag: situationsplan og beskrivelse
- Folder over antenneenheder (ansøger har henvist til flagstangen på s. 3, der viser, hvordan flagstangen kommer til at se ud)
- Billede af området taget af kommunen



...







...

## Sitespecifikation mini-sites

Udfyld og returner beskrivelsen af aftalen med lodsejeren. Koncentratorsitet udføres iht disse informationer.

Adresse: Krænkerupvej 63a, 4200 Slagelse – KIRKEN:	Deadline: Der er konfirmation d. 29. April. Arbejdet skal være færdig inden eller først påbegyndes efter. Flaget hejses hver søndag, det må entreprenøren gerne planlægge efter.
Kontaktperson: Anette Fredslund – formand for menighedsrådet	Telefonnr: 23342346 Emailadresse: gammelg@stofanet.dk
Hvilken type site: <input type="checkbox"/> Husgavlsinstallation <input type="checkbox"/> 8 m flagstang <input type="checkbox"/> 10 m flagstang <input type="checkbox"/> 12 m flagstang <input type="checkbox"/> Stand alone <input type="checkbox"/> Silo med afbryder og transcientbeskyttelse <input checked="" type="checkbox"/> Andet (beskriv): 16 meter flagstang	
Hvor kan strømmen tilsluttes: tilsluttes havelampe som vist på skitse. Der skulle være fast strøm. Elledning graves i græsplæne ud til hæk og ledningen skal herefter følge langs hæk. Ved sti skal ledning gå uden om belægning. Belægning bør undgås	
Er der eksisterende flagstang eller andet der skal demonteres og bortskaffes: eksisterende flagstang bortskaffes	
Hvor kan koncentratoren placeres (ved flagstænger sidder konc på flagstangen): på flagstang	
<div style="display: flex;">   </div>	



# KOPI



10011111111111111111

Fane 21

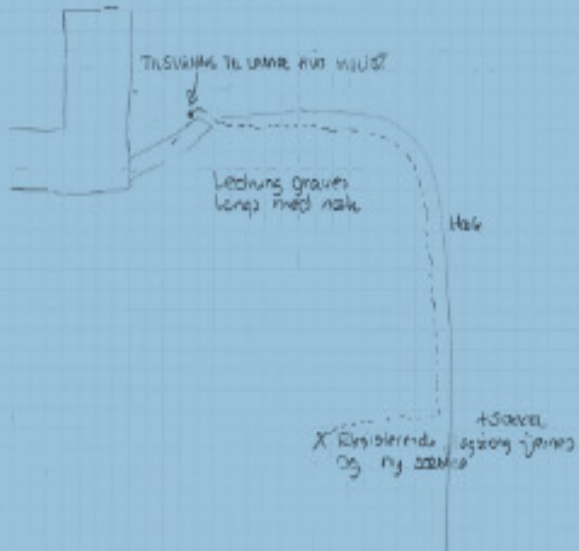
PET 6

Konfirmation d. 20. April

Prosjektet skal være afsluttet inden eller ført påbegyndt efter.

Gerne i starten af april - eller påstet

Fløjet høsten hver søndag - Det med entreprenøren  
gerne planlægge efter.



...



...”

Fredningsnævnet har den 6. juli 2018 foretaget besigtigelse. Det blev under besigtigelsen oplyst, at den eksisterende flagstang er ca. 15 meter høj.

Slagelse Kommune har den 13. august 2018 på fredningsnævnets forespørgsel oplyst, at den tekniske enhed på den nederste del af flagstangen – koncentratoren – ikke kan placeres et andet sted og derfra forbindes trådløst eller via et nedgravet kabel med flagstangen.

**Fredningsnævnets afgørelse:**

Fredningsnævnet finder ikke, at det vil være i strid med formålet med fredningen – hensynet til kirken - at flagstangen udskiftes til en ny, der er 16 meter høj og med påsat koncentrator, således at den kan bruges som antenne til fjernaflæsning af målere.

Fredningsnævnet stiller dog krav om, at koncentratoren skjules af en hvid inddækning, der går ned til jorden, og at nævnet forinden opsætningen af den nye flagstang godkender inddækningen, navnlig for at sikre, at denne ikke bliver for voluminøs.

Der kan endvidere ske nedgravning af el-ledning i græsplæne ud til hæk som anført i ansøgningen.

I dette omfang imødekommer fredningsnævnet ansøgningen, jf. naturbeskyttelseslovens § 50, stk. 1.

Rolf Dejløw

Ole Stryhn  
formand

Kurt Rasmussen



### **Klagevejledning ved afgørelse om dispensation:**

Der kan klages over denne afgørelse til Miljø- og Fødevareklagenævnet. Klagefristen udløber 4 uger efter, at afgørelsen er meddelt. Er afgørelsen offentligt bekendtgjort, regnes klagefristen dog altid fra bekendtgørelsen. Klagen skal ifølge lov om naturbeskyttelse § 87 afgives via Miljø- og Fødevareklagenævnets digitale selvbetjening, jf. vejledning på klagenævnets hjemmeside [www.naevneneshus.dk](http://www.naevneneshus.dk). Klagefristen udløber ved midnat på dagen for klagefristens udløb. Hvis klagefristen udløber på en lørdag eller en helligdag, forlænges fristen til den følgende hverdag.

Klageberettigede er, jf. naturbeskyttelseslovens § 86:

- Adressaten for afgørelsen,
- ejeren af den ejendom, som afgørelsen vedrører,
- offentlige myndigheder,
- en berørt nationalparkfond,
- lokale foreninger og organisationer, som har en væsentlig interesse i afgørelsen,
- landsdækkende foreninger og organisationer, hvis hovedformål er beskyttelse af natur og miljø, og
- landsdækkende foreninger og organisationer, som efter deres formål varetager væsentlige, rekreative interesser, når afgørelsen berører sådanne interesser.

Det er en betingelse for Miljø- og Fødevareklagenævnets behandling af en klage, at den, der klager indbetaler et gebyr på 900 kr. for privatpersoner og 1.800 kr. for virksomheder og organisationer (2016-niveau). Klagegebyret reguleres den 1. januar hvert år efter den af Finansministeriet fastsatte sats for det generelle pris- og lønindeks som løbende offentliggjort i forslag til finanslov med virkning for klager, der modtages i nævnet fra og med den 1. februar 2017. Nævnet offentliggør størrelsen af klagegebyret på sin hjemmeside [www.naevneneshus.dk](http://www.naevneneshus.dk).

Gebyret opkræves i forbindelse med klagens oprettelse i Miljø- og Fødevareklagenævnets digitale selvbetjening. Klagen behandles først, når gebyret er betalt. Vejledning om gebyrbetalingen kan ligeledes findes på Miljø- og Fødevareklagenævnets hjemmeside [www.naevneneshus.dk](http://www.naevneneshus.dk).

Gebyret tilbagebetales, hvis

- 1) klagesagen fører til, at den påklagede afgørelse ændres eller ophæves,
- 2) klageren får helt eller delvis medhold i klagen, eller
- 3) klagen afvises som følge af overskredet klagefrist, manglende klageberettigelse eller fordi klagen ikke er omfattet af Miljø- og Fødevareklagenævnets kompetence.

Det bemærkes, at hvis den eneste ændring af den påklagede afgørelse er forlængelse af frist for efterkommelse af afgørelse som følge af den tid, der er medgået til at behandle sagen i klagenævnet, tilbagebetales gebyret dog ikke.

Miljø- og Fødevareklagenævnet kan også beslutte at tilbagebetale klagegebyret, hvis

- 1) der er indledt forhandlinger med afgørelsens adressat og/eller førsteinstansen om projektilpasninger, og disse forhandlinger fører til, at klager trækker sin klage tilbage, eller
- 2) klager i øvrigt trækker sin klage tilbage, før Miljø- og Fødevareklagenævnet har truffet afgørelse i sagen. Gebyret tilbagebetales dog ikke, hvis nævnet vurderer, at der er forhold, der taler imod at tilbagebetale gebyret, f.eks. hvis klagen trækkes tilbage meget sent, herunder efter at klager har haft et afgørelsesudkast i parts-høring.

En tilladelse må i henhold til naturbeskyttelseslovens § 87, stk. 3, ikke udnyttes før klagefristen er udløbet, eller behandling af en eventuel klage måtte være afsluttet.

Det følger endvidere af naturbeskyttelseslovens § 50, stk. 1, jf. § 66, stk. 2, at en tilladelse bortfalder, hvis den ikke udnyttes inden 3 år efter, at den er givet.

## KOPI

Kopi sendes til:

Havrebjerg Menigheder, Anette Fredslund, [gammel@stofanet.dk](mailto:gammel@stofanet.dk)

Kamstrup, Mette Ingerslev Gertsen, [mge@kamstrup.com](mailto:mge@kamstrup.com)

Miljøstyrelsen, Haraldsgade 53, 2100 København Ø.

Danmarks Naturfredningsforening, Masnedøgade 20, 2100 København Ø.

Danmarks Naturfredningsforening, lokalafdeling i Slagelse

Friluftsrådet ([sydvest@friluftsradet.dk](mailto:sydvest@friluftsradet.dk))

Dansk Ornitologisk Forening, Vesterbrogade 140, 1620 København V.

([natur@dof.dk](mailto:natur@dof.dk)), ([slagelse@dof.dk](mailto:slagelse@dof.dk)).

Rolf Dejløw, Nyvangsvej 10, Ørslev, 4100 Ringsted.

Kurt Rasmussen, Møllebakken 3, 4200 Slagelse