

Afgørelser – Reg. nr.: 01732.04

Fredningen vedrører: Fjenneslev Kirke

Domme

Taksationskommissionen

Naturklagenævnet

Overfredningsnævnet

Fredningsnævnet

15-10-1951

Kendelser

Deklarationer

FREDNINGSNÆVNET >

Justitsministeriets genpartpapir.

Mtr. nr., ejerlav, sogn:
(i København kvarter)
eller (i de sønderjydske lands-
dele) bd. og bl. i ting-
bogen, art. nr., ejerlav,
sogn.

**S 3, Kirke-Fjenneslev by,
Fjenneslev sogn.**

Akt: Skab nr.
(udfyldes af dommerkontoret)

Gade og hus nr.:
(hvor sådant findes)

Anmelderens navn og bopæl (kontor):
Fredningsnævnet for Sorø Amt.
c/o Dommerkontoret, Ringsted.

FREDNINGSTILBUD

Undertegnede **gårdejer Herman Christensen**
tilbyder herved som ejer af matr. nr. **S 3, Kirke-Fjenneslev by, Fjenneslev sogn.**

S 3, Kirke-Fjenneslev by, Fjenneslev sogn.
at lade nedennævnte areal af ovennævnte matr. nr. frede.

Arealerne beskrives således:

det Herman Christensen tilhørende areal beliggende langs kirkegårdens søndre mur vest for indgangen til kirkegården og afgrænset af kommunevejen mod syd.

Fredningen har følgende omfang:

Arealerne må ikke bebygges eller beplantes med højstammede træer, og der må ikke på arealerne graves grus eller anbringes transformatorstationer, telefon- og telegrafmaster o. l., skure, udsalgssteder, isboder, beboelsesvogne og efter nævnets opfattelse skønhedsforstyrrende genstande.

Jeg forbeholder mig dog ret til at

For fredningen kræver jeg ingen erstatning.

Jeg er indforstået med, at ovennævnte forligstilbud tinglyses på min ejendom matr. nr.

8 3, Kirke-Fjenneslev by, I Fjenneslev sogn,

dog uden udgift for mig.

Påtaleberettiget i henhold til foranstående er fredningsnævnet for Sorø amt og

Fjenneslev sogns

menighedsråd i forening eller hver for sig.

Kirke-Fjenneslev den 15 / 10 195 1.

Herr. Christensen.

Fredningstilbudet modtages og godkendes.

Fredningsnævnet for Sorø amt, den 15 / 10 195 1.

Urban Petersen.

Ind.

Justitsministeriets genpartpapir.

Mtr. nr., ejerlav, sogn:
(i København kvarter) **8 b, Kirke-Fjenneslev by,**
eller (i de sønderjydske lands- **Fjenneslev sogn.**
dele) bd. og bl. i ting-
bogen, art. nr., ejerlav,
sogn.

Akt: Skab nr.
(udfyldes af dommerkontoret)

Gade og hus nr.:
(hvor sådant findes)

Anmelderens navn og bopæl (kontor):
Fredningsnævnet for Sorø Amt.
c/o Dommerkontoret, Ringsted.

FREDNINGSTILBUD

Undertegnede **gårdejer Herman Christensen**
tilbyder herved som ejer af matr. nr. 107 1248 101, 102, 103, 104, 105, 106, 107, 108, 109, 110, 111, 112, 113, 114, 115, 116, 117, 118, 119, 120, 121, 122, 123, 124, 125, 126, 127, 128, 129, 130, 131, 132, 133, 134, 135, 136, 137, 138, 139, 140, 141, 142, 143, 144, 145, 146, 147, 148, 149, 150, 151, 152, 153, 154, 155, 156, 157, 158, 159, 160, 161, 162, 163, 164, 165, 166, 167, 168, 169, 170, 171, 172, 173, 174, 175, 176, 177, 178, 179, 180, 181, 182, 183, 184, 185, 186, 187, 188, 189, 190, 191, 192, 193, 194, 195, 196, 197, 198, 199, 200, 201, 202, 203, 204, 205, 206, 207, 208, 209, 210, 211, 212, 213, 214, 215, 216, 217, 218, 219, 220, 221, 222, 223, 224, 225, 226, 227, 228, 229, 230, 231, 232, 233, 234, 235, 236, 237, 238, 239, 240, 241, 242, 243, 244, 245, 246, 247, 248, 249, 250, 251, 252, 253, 254, 255, 256, 257, 258, 259, 260, 261, 262, 263, 264, 265, 266, 267, 268, 269, 270, 271, 272, 273, 274, 275, 276, 277, 278, 279, 280, 281, 282, 283, 284, 285, 286, 287, 288, 289, 290, 291, 292, 293, 294, 295, 296, 297, 298, 299, 300, 301, 302, 303, 304, 305, 306, 307, 308, 309, 310, 311, 312, 313, 314, 315, 316, 317, 318, 319, 320, 321, 322, 323, 324, 325, 326, 327, 328, 329, 330, 331, 332, 333, 334, 335, 336, 337, 338, 339, 340, 341, 342, 343, 344, 345, 346, 347, 348, 349, 350, 351, 352, 353, 354, 355, 356, 357, 358, 359, 360, 361, 362, 363, 364, 365, 366, 367, 368, 369, 370, 371, 372, 373, 374, 375, 376, 377, 378, 379, 380, 381, 382, 383, 384, 385, 386, 387, 388, 389, 390, 391, 392, 393, 394, 395, 396, 397, 398, 399, 400, 401, 402, 403, 404, 405, 406, 407, 408, 409, 410, 411, 412, 413, 414, 415, 416, 417, 418, 419, 420, 421, 422, 423, 424, 425, 426, 427, 428, 429, 430, 431, 432, 433, 434, 435, 436, 437, 438, 439, 440, 441, 442, 443, 444, 445, 446, 447, 448, 449, 450, 451, 452, 453, 454, 455, 456, 457, 458, 459, 460, 461, 462, 463, 464, 465, 466, 467, 468, 469, 470, 471, 472, 473, 474, 475, 476, 477, 478, 479, 480, 481, 482, 483, 484, 485, 486, 487, 488, 489, 490, 491, 492, 493, 494, 495, 496, 497, 498, 499, 500, 501, 502, 503, 504, 505, 506, 507, 508, 509, 510, 511, 512, 513, 514, 515, 516, 517, 518, 519, 520, 521, 522, 523, 524, 525, 526, 527, 528, 529, 530, 531, 532, 533, 534, 535, 536, 537, 538, 539, 540, 541, 542, 543, 544, 545, 546, 547, 548, 549, 550, 551, 552, 553, 554, 555, 556, 557, 558, 559, 560, 561, 562, 563, 564, 565, 566, 567, 568, 569, 570, 571, 572, 573, 574, 575, 576, 577, 578, 579, 580, 581, 582, 583, 584, 585, 586, 587, 588, 589, 590, 591, 592, 593, 594, 595, 596, 597, 598, 599, 600, 601, 602, 603, 604, 605, 606, 607, 608, 609, 610, 611, 612, 613, 614, 615, 616, 617, 618, 619, 620, 621, 622, 623, 624, 625, 626, 627, 628, 629, 630, 631, 632, 633, 634, 635, 636, 637, 638, 639, 640, 641, 642, 643, 644, 645, 646, 647, 648, 649, 650, 651, 652, 653, 654, 655, 656, 657, 658, 659, 660, 661, 662, 663, 664, 665, 666, 667, 668, 669, 670, 671, 672, 673, 674, 675, 676, 677, 678, 679, 680, 681, 682, 683, 684, 685, 686, 687, 688, 689, 690, 691, 692, 693, 694, 695, 696, 697, 698, 699, 700, 701, 702, 703, 704, 705, 706, 707, 708, 709, 710, 711, 712, 713, 714, 715, 716, 717, 718, 719, 720, 721, 722, 723, 724, 725, 726, 727, 728, 729, 730, 731, 732, 733, 734, 735, 736, 737, 738, 739, 740, 741, 742, 743, 744, 745, 746, 747, 748, 749, 750, 751, 752, 753, 754, 755, 756, 757, 758, 759, 760, 761, 762, 763, 764, 765, 766, 767, 768, 769, 770, 771, 772, 773, 774, 775, 776, 777, 778, 779, 780, 781, 782, 783, 784, 785, 786, 787, 788, 789, 790, 791, 792, 793, 794, 795, 796, 797, 798, 799, 800, 801, 802, 803, 804, 805, 806, 807, 808, 809, 810, 811, 812, 813, 814, 815, 816, 817, 818, 819, 820, 821, 822, 823, 824, 825, 826, 827, 828, 829, 830, 831, 832, 833, 834, 835, 836, 837, 838, 839, 840, 841, 842, 843, 844, 845, 846, 847, 848, 849, 850, 851, 852, 853, 854, 855, 856, 857, 858, 859, 860, 861, 862, 863, 864, 865, 866, 867, 868, 869, 870, 871, 872, 873, 874, 875, 876, 877, 878, 879, 880, 881, 882, 883, 884, 885, 886, 887, 888, 889, 890, 891, 892, 893, 894, 895, 896, 897, 898, 899, 900, 901, 902, 903, 904, 905, 906, 907, 908, 909, 910, 911, 912, 913, 914, 915, 916, 917, 918, 919, 920, 921, 922, 923, 924, 925, 926, 927, 928, 929, 930, 931, 932, 933, 934, 935, 936, 937, 938, 939, 940, 941, 942, 943, 944, 945, 946, 947, 948, 949, 950, 951, 952, 953, 954, 955, 956, 957, 958, 959, 960, 961, 962, 963, 964, 965, 966, 967, 968, 969, 970, 971, 972, 973, 974, 975, 976, 977, 978, 979, 980, 981, 982, 983, 984, 985, 986, 987, 988, 989, 990, 991, 992, 993, 994, 995, 996, 997, 998, 999, 1000

8 b, Kirke-Fjenneslev by, Fjenneslev sogn,

at lade nedennævnte areal af ovennævnte matr. nr. frede.

Arealerne beskrives således:

Den del af arealet, der begrænses af kommunevejen fra hovedvej 1 ~~2~~
forbi Fjenneslev kirke til Alsted og ligger indenfor en vinkel,
hvis ene ben i retning vest-øst er 70 meter og hvis andet ben i
retningen nord-syd er 90 meter.

Fredningen har følgende omfang:

Arealerne må ikke bebygges eller beplantes med højtstammede træer, og der må ikke på arealerne graves grus eller anbringes transformatorstationer, telefon- og telegrafmaster o. l., skure, udsalgssteder, isboder, beboelsesvogne og efter nævnets opfattelse skønhedsforstyrrende genstande.

Jeg forbeholder mig dog ret til at

For fredningen kræver jeg ingen erstatning.

Jeg er indforstået med, at ovennævnte forligstilbud tinglyses på min ejendom matr. nr.

S b, Kirke-Fjenneslev by, Fjenneslev sogn,

dog uden udgift for mig.

Påtaleberettiget i henhold til foranstående er fredningsnævnet for Sorø amt og

Fjenneslev sogna

menighedsråd i forening eller hver for sig.

Fjenneslev den 15/10 195 1.

Hern. Christensen.

Fredningstilbudet modtages og godkendes.

Fredningsnævnet for Sorø amt, den 15/10 195 1.

Urban Petersen.

Ind.

Justitsministeriets genpartpapir.

Mtr. nr., ejerlav, sogn: **7 af Kirke-Fjenneslev by,**
(i København kvarter) **Fjenneslev sogn.**
eller (i de sønderjydske lands-
dele) bd. og bl. i ting-
bogen, art. nr., ejerlav,
sogn.

Akt: Skab nr.
(udfyldes af dommerkontoret)

Gade og hus nr.:
(hvor sådant findes)

Anmelderens navn og bopæl (kontor):
Fredningsnævnet for Sorø Amt.
c/o Dommerkontoret, Ringsted.

FREDNINGSTILBUD

Undertegnede **gärdejar Anger Olsen**
tilbyder herved som ejer af matr. nr. **7 af Kirke-Fjenneslev by, Fjenneslev sogn,**

at lade nedennævnte areal af ovennævnte matr. nr. frede.

Arealerne beskrives således:

den del af arealet, der afgrænses af kommunevejen fra hovedvej 1 til Alsted og ligger indenfor en vinkel, hvis ene ben gående øst-vest er 65 meter og hvis andet ben gående i retningen syd-nord er 15 meter.

Fredningen har følgende omfang:

Arealerne må ikke bebygges eller beplantes med højstammede træer, og der må ikke på arealerne graves grus eller anbringes transformatorstationer, telefon- og telegrafmaster o. l., skure, udsalgssteder, isboder, beboelsesvogne og efter nævnets opfattelse skønhedsforstyrrende genstande.

Jeg forbeholder mig dog ret til at

For fredningen kræver jeg ingen erstatning.

Jeg er indforstået med, at ovennævnte forligstilbud tinglyses på min ejendom matr. nr.

7 af, Kirke-Fjenneslev by, Fjenneslev sogn,

dog uden udgift for mig.

Påtaleberettiget i henhold til foranstående er fredningsnævnet for Sorø amt og

Fjenneslev sogns

menighedsråd i forening eller hver for sig.

den / 195
Fjenneslev 15 10 1.
Aagen Olsen.

Fredningstilbudet modtages og godkendes.

Fredningsnævnet for Sorø amt, den / 195
15 10 1.

Urban Petersen.
Ind.

Justitsministeriets genpartpapir.

Mtr. nr., ejerlav, sogn: **24 m.fl., Kirke-Fjenneslev by,** Akt: Skab nr. (udfyldes af dommerkontoret)
 (i København kvarter)
 eller (i de sønderjydske landsdele) bd. og bl. i tingbogen, art. nr., ejerlav, sogn. **Fjenneslev sogn.**

Gade og hus nr.:
 (hvor sådant findes)

Anmelderens navn og bopæl (kontor):

Fredningsnævnet for Sorø Amt.
 c/o Dommerkontoret, Ringsted.

FREDNINGSTILBUD

Undertegnede

Erner Niels Lassen

tilbyder herved som ejer af matr. nr. **24, 27 og 28, Kirke-Fjenneslev by, Fjenneslev sogn,**

at lade nedennævnte areal af ovennævnte matr. nr. frede.

Arealerne beskrives således:

En bræmme langs den nordre kirkegårdsmur indenfor en afstand af 15 meter.

Fredningen har følgende omfang:

Arealerne må ikke bebygges eller beplantes med højstammede træer, og der må ikke på arealerne graves grus eller anbringes transformatorstationer, telefon- og telegrafmaster o. l., skure, udsalgssteder, isboder, beboelsesvogne og efter nævnets opfattelse skønhedsforstyrrende genstande.

Jeg forbeholder mig dog ret til at

For fredningen kræver jeg ingen erstatning.

Jeg er indforstået med, at ovennævnte forligstilbud tinglyses på min ejendom matr. nr.

24, 27 og 28, Kirke-Fjenneslev by, Fjenneslev sogne
dog uden udgift for mig.

Påtaleberettiget i henhold til foranstående er fredningsnævnet for **Sorø amt og**

Fjenneslev sogne

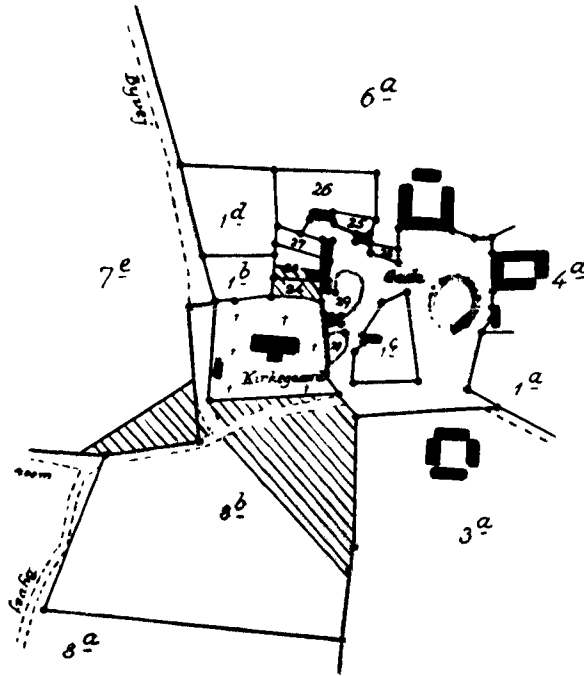
menighedsråd i forening eller hver for sig.

den / 195
Kr. Fjenneslev 15 10 1.
Mester Niels Løven.

Fredningstilbudet modtages og godkendes.

Fredningsnævnet for Sorø amt, den / 195
15 10 1.

Urban Petersen.
fuld.



Terrain af
Kirke-Fjenneslev By

Sogn Fjenneslev
Herred. Alsted
Amt Sorø

Rigtig kopi af matrikelkortet.

Direktoratet for Matrikelvæsenet i decbr. 1951

G. Meldorn
Ekoj.

Målförhold 1: 4000

500m

DISPENSATIONER>

Afgørelser – Reg. nr.: 01732.04

Dispensationer i perioden: 13-12-2000

Modtaget i
Skov- og Naturstyrelsen
14 DEC. 2000

REG. NR. 1732.04

Sorø Kommune
Teknik- og Miljøafd.
Rådhusvej 8
4180 Sorø

13/12 2000
F69/00

Ved ansøgning fremsendt gennem Vestsjællands Amt, Natur & Miljø, den 29/11 2000 har kommunen for Fjenneslev Menighedsråd ansøgt om nævnets tilladelse til opførelse af en carport og overdækning af en terrasse, ialt 38,8 m², på ejendommen matr. nr. 8 f Kirke Fjenneslev By, Fjenneslev, beliggende Langtoftevej 2 A, Sorø.

Natur & Miljø har ved sagens fremsendelse bemærket:

"Ejendommen ligger inden for en kirkeomgivelsesfredning ved Fjenneslev Kirke og opførelsen kræver derfor Fredningsnævnets tilladelse. Gennemførelse af projektet vil betyde, at Fjenneslev Kirke i vinterhalvåret ikke længere vil kunne ses fra graverboligens have. I sommerhalvåret er den i forvejen skjult af høje træer. Projektet har ingen betydning for oplevelsen af kirken i landskabet.

Natur & Miljø vurderer, at der med en dispensation fra fredningen ikke tilsidesættes hensyn, fredningen skal varetage. Det anbefales derfor, at der meddeles den nødvendige tilladelse til projektet."

Nævnets formand har den 3/12 2000 besigtiget ejendommen.

Nævnets afgørelse:

Ejendommen er omfattet af fredningsoverenskomst tinglyst den 17/3 1954 med Fredningsnævnet og menighedsrådet som påtaleberettiget. De fredede arealer må bl.a. ikke bebygges uden dispensation.

Det ansøgte byggeri findes ikke i strid med formålet med den tinglyste fredningsoverenskomst. Nævnet tillader derfor i medfør af naturbeskyttelseslovens § 50, stk. 1 opførelse af carporten med overdækket terrasse som forbindelse mellem graverboligen og graverens kontorbygning i overensstemmelse med de fremsendte tegninger og beskrivelser.

Tilladelsen bortfalder såfremt den ikke er udnyttet inden 3 år, jf. naturbeskyttelseslovens § 50, jf. § 66, stk. 2.

Afgørelsen kan efter naturbeskyttelseslovens § 43, jf. § 86, jf. § 87, stk. 1 påklages til Naturklagenævnet (adr. Frederiksborggade 15, 4., 1360 København K) af bla. ansøgeren, ejeren og forskellige myndigheder, foreninger og organisationer. Klagefristen er 4 uger fra den dag, afgørelsen er meddelt den

12/11/4-0001

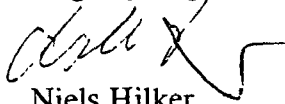
143


pågældende klageberettigede. Hvis klagefristen udløber en lørdag eller helligdag, forlænges fristen til den følgende hverdag.


Klage indgives skriftligt til Fredningsnævnet.

Tilladelser må ikke udnyttes, før klagefristen er udløbet.

Rettidig klage har opsættende virkning for den påklagede afgørelse, medmindre klagemyndigheden bestemmer andet.


Niels Hilker


Flemming Jørgensen


Gunner Nielsen

Kopi af kendelsen sendes til:


Fjenneslev Menighedsråd, v/Anders Olsen, Violvænget 10, 4173 Fjenneslev

Danmarks Naturfredningsforening, Masnedøgade 20, 2100 København Ø

Skov- og Naturstyrelsen, Haraldsgade 53, 2100 Kbh. Ø

Vestsjællands Amtskommune, Natur & Miljø, Alleen 15, 4180 Sorø

Udskriftens rigtighed bekræftes af
Dommeren i Ringsted, den


Susanne Topsøe
o.ass.

13/12-00

KOPI

FREDNINGSNÆVNET FOR VESTSJÆLLAND

Sorø kommune
Teknik & Miljø
Rådhusvej 8
4180 Sorø.
Att.: Hans Henning Jensen

Jernbanegade 3 A, 1
4000 Roskilde

Postadresse:
Helligkorsvej 7
4000 Roskilde

Tlf. 56 64 27 26

E-post:
vestsjaelland@
fredningsnaevn.dk

F 29/2012

Deres j.nr.
Den

Vedr.: Lovliggørelse af henholdsvis et brændeskur og et drivhus på matr. nr. 8d Kirke Fjenneslev by, Fjenneslev.

Ved skrivelse af 30. april 2012 har Sorø kommune rettet henvendelse til Fredningsnævnet for Vestsjælland. Det hedder i henvendelsen bl.a.:

”...

Sorø kommune, Fagcenter Teknik & Miljø har modtaget en ansøgning om lovliggørelse af et brændeskur på $4,5 \times 2,5 = 11,25$ kvm på ejendommen matr. nr. 8d, Kirke Fjenneslev By, Fjenneslev. Skuret er opført i lærketræ med stråtag, så det harmonerer med beboelsen, der også har strå på taget. Udhuset kræver en meddelelse om byggearbejde fra kommunen.

Derudover er der ansøgt om et drivhus på 10 kvm, der står i tilknytning til brændeskuret. Drivhuset kræver ingen tilladelser fra kommunen.

Bygningens beliggenhed er indrammet med rødt på vedhæftede luftfoto. Vedhæftet er også foto af bygningerne.

Ejendommen ligger indenfor kirkeindsigtsfredningen omkring Fjenneslev Kirke. Ifølge fredningsdeklarationen må arealerne ikke bebygges eller beplantes med højstammede træer, og der må ikke på arealerne graves grus eller anbringes beboelsesvogne og skønhedsforstyrrende genstande.

Lovliggørelsen af brændeskuret og drivhus kræver derfor en tilladelse fra Fredningsnævnet.

Kommunen har besigtiget ejendommen den 23. april 2012, hvor det kunne konstateres, at brændeskuret og drivhuset ikke tager indsyn af betydning til Fjenneslev Kirke. Bygningerne ligger næsten skjult bag ejendommens hæk. På nabogrunden ligger i tilknytning til kirkens P-pladser en bygning med toiletter og muligvis "kirkekontor". Set fra det åbne land ligger udhus og drivhus delvis i skjul af kirkens servicebygning.

På ovenstående baggrund anbefaler Sorø kommune, at Fredningsnævnet meddeler en lovliggørende tilladelse til brændeskuret og drivhuset. ...”:

Naturstyrelsen, Roskilde natur, har i en skrivelse af 5. juli 2012 udtalt bl.a.:

”...

Gennem Sorø kommune er der fremsendt anmodning fra ejer Maybrit Susanne Nielsen om lovliggørelse af et allerede opført brændeskur og et drivhus, placeret på matr. nr. 8d Kirke Fjenneslev By, Fjenneslev, indenfor en Exner-fredning af omgivelserne omkring Fjenneslev Kirke.

Ansøgningen er foranlediget af et forestående salg af ejendommen.

Fredningsdeklarationen af 15. oktober 1951 omhandler bl.a. dele af det oprindelige matr. nr. 8b, som matr. nr. 8d er udstykket fra. Af fredningsdeklarationen fremgår bl.a., at arealet ikke må bebygges og der må ikke opføres skure, boder og lign.

Sorø kommune har besigtiget ejendommen den 23. april 2012 og konstateret, at brændeskuret (11,25 kvm) og drivhuset (10 kvm) er opført inden for det fredede areal og derfor kræver en lovliggørende dispensation.

Kommunen konstaterer desuden, at brændeskuret og drivhuset "ikke tager indsyn af betydning til Fjenneslev Kirke. Bygningerne ligger næsten skjult bag ejendommens hæk". Kommunen har medsendt fotos fra området.

Kommentarer:

Fra det oprindelige matr. nr. 8b er der foruden omhandlede 8b udstykket endnu to parceller, matr. nr. 8g og 8f, hvorpå der på et tidspunkt er indrettet en parkeringsplads og en graverbygning (se vedlagte kortbilag). Næsten hele matr. nr. 8f med graverbygningen ligger inden for det fredede areal, mens kun en lille del af parkeringspladsen ligger indenfor.

På matr. nr. 8f med graverbygningen, som ligger umiddelbart syd for det aktuelle matr. nr. 8d med brændeskuret og drivhuset, blev der af fredningsnævnet (F69/00) den 13. december 2000 givet dispensation til menighedsrådet til opførelse af en muret bygning med carport, toiletter samt en overdækket terrasse til forbindelse af carportbygningen med graverboligen. Til denne murede carport/toiletbygning samt overdækkede terrasse blev det

vurderet af fredningsnævnet, at dette byggeri "ikke fandtes at være i strid med formålet med den tinglyste fredningsdeklaration".

Denne bygning ligger i samme synslinje mod kirken som de nu ansøgte brændeskur og drivhus, men er væsentligt større og højere.

Der foreligger ikke i fredningsregistret en afgørelse om selve graverboligen på matr. nr. 8f, hvorfor dennes historik er ukendt. Det samme gælder de dele af parkeringspladsen inklusive beplantning og lamper på matr. nr. 8g som ligger inden for fredningen.

Det ansøgte brændeskur er placeret ved siden af et gammelt udhus i bindingsværk med stråtag og udført i træ og ligeledes med stråtag. Drivhuset er placeret syd for og begge bag en hæk, der danner matrikelgrænse mod vest og ind mod den åbne parkeringsplads. Bygningerne kan kun lige skimtes over hækken.
...”.

Formanden for fredningsnævnet har foretaget en besigtigelse af stedet.

Fredningsnævnets bemærkninger:

Fredningsnævnet lægger til grund, at det omhandlede brændeskur og drivhus ikke tager indsigt af betydning i forhold til Fjenneslev Kirke, og at de to bygninger ligger næsten skjult bag ejendommens hæk og således ikke kan betegnes som skønhedsforstyrrende. Herefter og sammenholdt med den dispensation, der blev meddelt af fredningsnævnet den 13. december 2000 i sag nr. F 69/00 til opførelse af en muret bygning med carport, toiletter mv. på matr.nr. 8f umiddelbart syd for matr.nr. 8d Kirke Fjenneslev By, Fjenneslev, finder fredningsnævnet ikke, at opførelsen har været i strid med formålet med fredningen, jf. naturbeskyttelseslovens § 50, stk. 1. Fredningsnævnet meddeler derfor dispensation til det allerede opførte brændeskur og drivhus.

Klagevejledning

Denne afgørelse kan påklages til Natur- og Miljøklagenævnet.

Klagefristen er 4 uger fra den dag, afgørelsen er meddelt.

Klageberettigede er, jf. naturbeskyttelseslovens § 86:

- adressaten for afgørelsen
- ejeren af den ejendom, som afgørelsen vedrører,
- offentlige myndigheder,
- en berørt nationalparkfond,
- lokale foreninger og organisationer, som har en væsentlig interesse i afgørelsen,

- landsdækkende foreninger og organisationer, hvis hovedformål er beskyttelse af natur og miljø, og
- landsdækkende foreninger og organisationer, som efter deres formål varetager væsentlige, rekreative interesser, når afgørelsen berører sådanne interesser.

Klage skal indsendes til Fredningsnævnet for Vestsjælland, Jernbanegade 3A, 4000 Roskilde, som videresender klagen til Natur- og Miljøklagenævnet sammen med afgørelsen og det materiale, der er indgået i sagens behandling.

Det er en betingelse for Natur- og Miljøklagenævnets behandling at klagen, at der indbetales et gebyr på 500 kr.

De modtager en opkrævning på gebyret fra Natur- og Miljøklagenævnet, når nævnet har modtaget klagen fra fredningsnævnet. De skal benytte denne opkrævning ved indbetaling af gebyret. Natur- og Miljøklagenævnet modtager ikke check eller kontanter. Natur- og Miljøklagenævnet påbegynder behandlingen af klagen, når gebyret er modtaget. Betales gebyret ikke på den anviste måde og inden for den fastsatte frist på 14 dage, afvises klagen fra behandling. Vejledning om gebyrbetalingen kan findes på Natur- og Miljøklagenævnets hjemmeside.

Gebyret tilbagebetales, hvis

- 1) klagesagen fører til, at den påklagede afgørelse ændres eller ophæves,
- 2) klageren får helt eller delvis medhold i klagen, eller
- 3) klagen afvises som følge af overskredet klagefrist, manglende klageberettigelse eller fordi klagen ikke er omfattet af Natur- og Miljøklagenævnets kompetence.

Det bemærkes, at hvis den eneste ændring af den påklagede afgørelse er forlængelse af frist for efterkommelse af afgørelse som følge af den tid, der er medgået til at behandle sagen i klagenævnet, tilbagebetales gebyret dog ikke.

Natur- og Miljøklagenævnet kan også beslutte at tilbagebetale klagegebyret, hvis


- 1) der er indledt forhandlinger med afgørelsens adressat og/eller førsteinstansen om projektilpasninger, og disse forhandlinger fører til, at klager trækker sin klage tilbage, eller
- 2) klager i øvrigt trækker sin klage tilbage, før Natur- og Miljøklagenævnet har truffet afgørelse i sagen.

Gebyret tilbagebetales dog ikke, hvis nævnet vurderer, at der er forhold, der taler imod at tilbagebetale gebyret, f.eks. hvis klagen trækkes tilbage meget sent, herunder efter at klager har haft et afgørelsesudkast i partshøring.

Såfremt en klage indgives, må nævnets dispensation ikke udnyttes, før sagen er færdigbehandlet og stadfæstet af Natur- og Miljøklagenævnet.

Denne dispensation bortfalder, såfremt den ikke er udnyttet inden 3 år.

Såfremt projektets gennemførelse kræver tilladelse eller dispensation efter anden lovgivning, skal ansøgerne rette henvendelse til den myndighed, der administrerer tilladelser eller dispensationer i henhold til denne lovgivning.


Iise Asmussen


Ole Stryhn


Rolf Deijøw

Kopi til:

Danmarks Naturfredningsforening, Masnedøgade 20, 2100 København Ø.

Danmarks Naturfredningsforening, lokalafdeling i Sorø,

(parnasvej36@gmail.com).

Friluftsrådet v/Hans V. Stoltz, Orionvej 4, 4200 Slagelse.

Naturstyrelsen, Haraldsgade 53, 2100 København Ø.

Naturstyrelsen, Ny Østergade 7-11, 4000 Roskilde. Att.: Dan Hjort.

(ros@nst.dk)

Dansk Ornitologisk Forening, Vesterbrogade 140, 1620 København V.

(natur@dof.dk), (soroe@dof.dk).

Nævnsmedlemmer:

Ilse Asmussen, Egesvinget 34, 4180 Sorø.

Rolf Dejløw, Nyvangsvej 10, Ørslev, 4100 Ringsted.