

Afgørelser – Reg. nr.: 01732.02

Fredningen vedrører: Bjernede Kirke

Domme

Taksationskommissionen

Naturklagenævnet

Overfredningsnævnet

Fredningsnævnet

15-10-1951, 24-08-1943

Kendelser

Deklarationer

FREDNINGSNÆVNET >

Justitsministeriets genpartpapir.

Mtr. nr., ejerlav, sogn: **1 e, Bjernede hovedgård,**
 (i København kvarter) **Bjernede sogn.**
 eller (i de sønderjydske lands-
 dele) bd. og bl. i ting-
 bogen, art. nr., ejerlav,
 sogn.

Akt: Skab nr.
 (afvikles af dommerkontoret)

Gade og hus nr.:
 (hvor sådant findes)

Anmelderens navn og bopæl (kontor):

Fredningsnævnet for Sorø Amt.
 c/o Dommerkontoret, Ringsted.

FREDNINGSTILBUD

Undertegnede **købmand Poul Petersen**
 tilbyder herved som ejer af matr. nr.

1 e, Bjernede hovedgård, Bjernede sogn,
 at lade nedennævnte areal af ovennævnte matr. nr. frede.

Arealerne beskrives således:

den del af ejendommen, der afgrænses af kommunevejen Bjernede-
 Stokholte og en linie fra den nuværende bygnings nordvestlige
 hjørne til kirkekorets sødlige ende samt matrikelskellet mod
 nord. Endvidere en bræmme på 30 meter lange på søndre kirke-
 gårdsmur.

Fredningen har følgende omfang:

Arealerne må ikke bebygges eller beplantes med højstammede træer, og der må ikke
 på arealerne graves grus eller anbringes transformatorstationer, telefon- og telegrafmaster
 o. l., skure, udsalgssteder, isboder, beboelsesvogne og efter nævnets opfattelse skønheds-
 forstyrrende genstande.

Jeg forbeholder mig dog ret til at

**Fredningen sker under forbehold af,
 at jeg om fornødent til gengæld kan få overdraget ca. 20 m² af den
 sydligste del af jorden sønden for kirkegårdsmuren, tilhørende
 kirken.**

For fredningen kræver jeg ingen erstatning.

Jeg er indforstået med, at ovennævnte forligstilbud tinglyses på min ejendom matr. nr.

1 e. Bjernede hovedgård, Bjernede sogn,

dog uden udgift for mig.

Påtaleberettiget i henhold til foranstående er fredningsnævnet for Sorø amt og

Bjernede sogns

menighedsråd i forening eller hver for sig.

Bjernede den 15 / 10 195 1.

Paul Petersen

Fredningstilbudet modtages og godkendes.

Fredningsnævnet for Sorø amt, den 15 / 10 195 1.

Urban Petersen.
ind.

Mtr. nr., ejerlav, sogn:
(i København kvarter)
eller (i de sønderjydske lands-
dele) bd. og bl. i ting-
bogen, art. nr., ejerlav,
sogn.

**1 f, Bjernede hovedgård,
Bjernede sogn.**

Akt: Skab nr.
(udfyldes af dommerkontoret)

Gade og hus nr.:
(hvor sådant findes)

Anmelderens navn og bopæl (kontor):

*Fredningsnævnet for Sorø Amt.
c/o Dommerkontoret, Ringsted.*

FREDNINGSTILBUD

Undertegnede **husmand Carl Nielsen**
tilbyder herved som ejer af matr. nr.

1 f, Bjernede hovedgård, Bjernede sogn,
at lade nedennævnte areal af ovennævnte matr. nr. frede.

Arealerne beskrives således:

**en bræmme på 100 meter omkring kirkegårdsgrænsen mod nord og øst
og afgrænset mod syd af matrikelskellet.**

Fredningen har følgende omfang:

Arealerne må ikke bebygges eller beplantes med højstammede træer, og der må ikke på arealerne graves grus eller anbringes transformatorstationer, telefon- og telegrafmaster o. l., skure, udsalgssteder, isboder, beboelsesvogne og efter nævnets opfattelse skønhedsforstyrrende genstande.

Jeg forbeholder mig dog ret til at

**genopføre stuehus med avlsbygninger
på samme sted som nu.**

Jeg er indforstået med, at ovennævnte forligstilbud tinglyses på min ejendom matr. nr.

i f. Bjernede hovedgård, Bjernede sogn,

dog uden udgift for mig.

Påtaleberettiget i henhold til foranstående er fredningsnævnet for Sorø amt og

Bjernede sogns

menighedsråd i forening eller hver for sig.

Bjernede den 15 / 195
10 1.

Carl Nielsen.

Fredningstilbudet modtages og godkendes.

Fredningsnævnet for Sorø amt, den / 195
15 10 1.

Urban Petersen.

Ind.

Justitsministeriets genpartpapier.

Mtr. nr., ejerlav, sogn:
 (i København kvarter)
 eller (i de sønderjydske lands-
 dele) bd. og bl. i ting-
 bogen, art. nr., ejerlav,
 sogn.

Akt: Skab nr.
 (udfyldes af dommerkontoret)

**4, Bjernede hovedgård,
 Bjernede sogn.**

Gade og hus nr.:
 (hvor sådant findes)

Anmelderens navn og bopæl (kontor):
 Fredningsnævnet for Sorø Amt.
 c/o Dommerkontoret, Ringsted.

FREDNINGSTILBUD

Undertegnede **Bjernede sogns menighedsråd**
 tilbyder herved som ejer af matr. nr.

4, Bjernede hovedgård, Bjernede sogn,
 at lade nedennævnte areal af ovennævnte matr. nr. frede.

Arealerne beskrives således:

hele kirkens areal vest og nord for kirkegården.

Fredningen har følgende omfang:

Arealerne må ikke bebygges eller beplantes med højstammede træer, og der må ikke på arealerne graves grus eller anbringes transformatorstationer, telefon- og telegrafmaster o. l., skure, udsalgssteder, isboder, beboelsesvogne og efter nævnets opfattelse skønhedsforstyrrende genstande.

Jeg forbeholder mig dog ret til at

**Genopførelse af ringerbolig forbeholdes, dog ikke nærmere kirke-
 gårdsgrænsen end 25 meter.**

For fredningen kræver jeg ingen erstatning.
Jeg er indforstået med, at ovennævnte forligstilbud tinglyses på min ejendom matr. nr.

4. Bjernede hovedgård, Bjernede sogn,

dog uden udgift for mig.

Påtaleberettiget i henhold til foranstående er fredningsnævnet for Sorø amt og

provstiusvalget for Hingsted-Alsted hdr.

menighedsråd i forening eller hver for sig.

Bjernede den 15 / 195
15 10 1.

På menighedsrådets vegne

Niels Kr. Jensen.

Fredningstilbudet modtages og godkendes.

Fredningsnævnet for Sorø amt, den 15 / 195
15 10 1.

Urban Petersen.

Ind.

Mtr. nr., ejerlav, sogn:
(i København kvarter)
eller (i de sønderjydske lands-
dele) bd. og bl. i ting-
bogen, art. nr., ejerlav,
sogn.

Akt: Skab nr.
(udfyldes af dommerkontoret)

Gade og hus nr.:
(hvor sådant findes)

Anmelderens navn og bopæl (kontor):

Fredningsnævnet for Sorø Amt.
c/o Dommerkontoret, Ringsted.

FREDNINGSTILBUD

Undertegnede **Slaglille-Bjærnede sogneråd**
tilbyder herved som ejer af matr. nr. **kommens jord syd for kirkegårds-**
muren

at lade nedennævnte areal af ovennævnte matr. nr. frede.

Arealerne beskrives således:

**en trekant syd for kirkegårdsmuren, der begrænses af den nord
om gadekæret løbende vej Bjærnede-Ståkelte, og mod øst begræn-
ses af matrikelskellet.**

Fredningen har følgende omfang:

Arealerne må ikke bebygges eller beplantes med højstammede træer, og der må ikke på arealerne graves grus eller anbringes transformatorstationer, telefon- og telegrafmaster o. l., skure, udsalgssteder, isboder, beboelsesvogne og efter nævnets opfattelse skønhedsforstyrrende genstande.

Jeg forbeholder mig dog ret til at

for fredningen kræver ingen erstatning.
vi Jeg er indforstået med, at ovennævnte forligstilbud tinglyses på min ejendom matr. nr.

dog uden udgift for mig. **os.**

Påtaleberettiget i henhold til foranstående er fredningsnævnet for Sorø amt og

Bjærnede sogns

menighedsråd i forening eller hver for sig.

Bjærnede den 15 / 10 1951.

På sognerådets vegne

Johs. Olsen.
formand.

Fredningstilbudet modtages og godkendes.

Fredningsnævnet for Sorø amt, den 15 / 10 1951.

Urban Metedersen

fm.

Mtr. nr., ejerlav, sogn:
(i København kvarter)
eller (i de sønderjydske lands-
dele) bd. og bl. i ting-
bogen, art. nr., ejerlav,
sogn.

Akt: Skab nr.
(udfyldes af dommerkontoret)

Gade og hus nr.:
(hvor sådant findes)

Anmelderens navn og bopæl (kontor):

Fredningsnævnet for Sorø Amt.
c/o Dommerkontoret, Ringsted.

FREDNINGSTILBUD

Undertegnede **Berndt Johan Andersen**

tilbyder herved ~~som ejer af matr. nr.~~

umatrikulerede

at lade nedennævnte areal af ~~ovennævnte matr. nr.~~ frede.

Arealerne beskrives således:

**gadekaret sydvest for kirken og det omkring gadekaret liggende
jord muligt tilhørende kommunen.**

Fredningen har følgende omfang:

Arealerne må ikke bebygges eller beplantes med højstammede træer, og der må ikke på arealerne graves grus eller anbringes transformatorstationer, telefon- og telegrafmaster o. l., skure, udsalgssteder, isboder, beboelsesvogne og efter nævnets opfattelse skønhedsforstyrrende genstande.

~~Jeg forbeholder mig dog ret til at~~

4433

For fredningen kræver jeg ingen erstatning.

Jeg er indforstået med, at ovennævnte forligstilbud tinglyses på min ejendom matr. nr.

dog uden udgift for mig.

Påtaleberettiget i henhold til foranstående er fredningsnævnet for Sorø amt og

Bjærnede sogns

menighedsråd i forening eller hver for sig.

Bjærnede den 15/10 1953.

Berndt Johan Anderson.

Fredningstilbudet modtages og godkendes.

Fredningsnævnet for Sorø amt, den 15/10 1953.

Urban Petersen.

Ind.

Undertegnede Berndt Johan Anderson erklærer herved, at det i tilbudet omhandlede areal er matrikuleret som matr. nr. 1 se, Bjærnede by og sogn, og jeg meddeler herved tilladelse til, at tilbudet lyses på nævnte matr. nr.

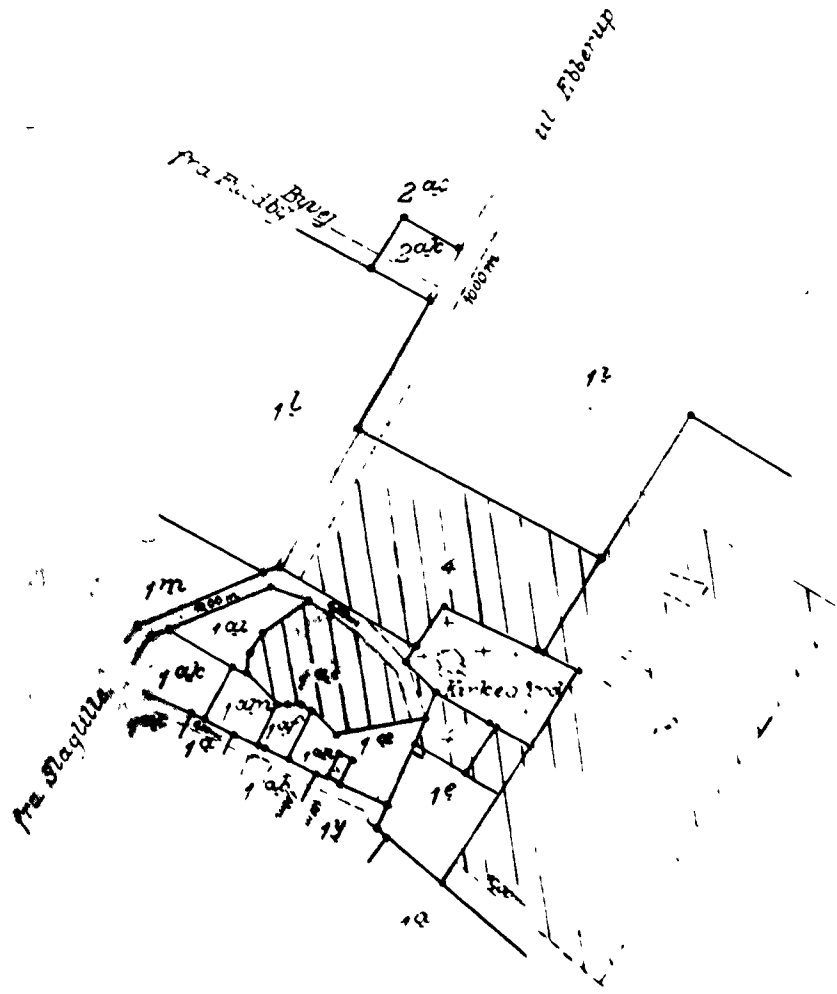
Forpæd, den 17. juni 1953.

Berndt Johan Anderson.

Fredningstilbudet modtages og godkendes.

Fredningsnævnet for Sorø amt, den 17. juni 1953.

Urban Petersen.



Terrain af
 Bjernedegaard Hovedgaard
 Bjernede Sogn
 Alsted Herred
 Sorø Amt

Rigtig kopi af matrikelkortet.

Directoratet for Matrikelvæsenet december 1857.

[Handwritten signature]

Målestørhed 1:4000

1857

Udfærdiget af H. J. Om. Petersens Regnskabsfører A/S
 Udfærdigelsen gebyrfr.

1110/53 45 53

Udvalgt af...

FREDNINGSNÆVNET >

U D S K R I F T
af

M 3524 REG. NR. 892
1732.02 1943

Forhandlingsprotokollen for Fredningsnævnet for Sorø Amtsradsreds.

K e n d e l s e

afsagt den 24. September 1943.

I en til Statsministeriet fremsendt, af samme Fredningsnævnet for Sorø Amt til Erklaring tilstillet Skrivelse af 9/7 1943 har Sognepræst til Slaglille og Bjernede Svend Jacobsen henledt Opmærksomheden paa, at Arbejdsmand Niels Nielsen, Bjernede, har købt en op til Sognevejen fra Slaglille til Bjernede beliggende Jordlod, og derpaa agter at opføre en Bolig, der vil odelægge den smukke Udsigt, man fra Vejen har over Gadekæret til den ejendommelige Bjernede Rundkirke.

Under Aastedsmøder den 16/8 1943 og 17/9 s.A. er det oplyst, at den paagældende Jordlod, der er skyldsats under Matr. Nr. 1a1 Bjernedegaard, Bjernede Sogn, og har en størrelse af 1470 Kvadrat Alen, er en Hjørneejendom, beliggende langs fornævnte Vej og Vejen, der fra denne fører hen til Kirken, og skraanende ned mod Gadekæret. Afstanden til Kirken er fra Ejendommens nordvestlige Hjørne, hvor Vejen til Kirken udmunder i Sognevejen, ca. 80 m, og fra det Sted, hvor Boligen agtes opført, ca. 100 m. Det Stykke af Ejendommen, hvorpaa Boligen agtes opført, grænser op til den offentlige Vej og ligger højere end denne, medens den øvrige Ejendom ligger lavere.

Arbejdsmand Niels Nielsen har overfor Nævnet oplyst, at Købesummen for Ejendommen er 1300 Kr.

Medens Nævnet maa anse det for mindre paakrævet at lægge Byggeservitut paa den højtliggende Del af Ejendommen, hvorpaa Bygningen agtes opført, idet Udsigten fra Sognevejen til Kirken her er mindre væsentlig, maa Nævnet anse det for ønskeligt, at et ca. 500 m² stort Areal af navnte Matr. Nr. 1a1 Bjernedegaard - afgrænset i Øst, Nord og Vest af Ejendommens Skellinie og i Syd af en Linie, der i østlig Retning trækkes vinkelret paa Vestskellet ud udgaar fra et 20 m syd for Ejendommens nordvestlige Hjørne beliggende Punkt - fredes i Medfør af Lov Nr. 140 af 7/5 1937 om Naturfred-

ning, og at der af Hensyn til Udsigten til Bjernede Rundkirke paalægges dette Areal Servitut om, at det ikke maa bebygges eller forsynes med Boder, Skure, Master eller andet skæmmende, hvorhos Plantevæksten af Ejeren skal holdes nede i en Højde af højst 1 Meter.

Med Bemærkning, at Ejendommen er ubehæftet, og at den Del af Ejendommen, hvorpaa der lægges Servitut, er egnet til Byggegrund, findes den Erstatning, der tillægges Arbejdsmand Niels Nielsen at burde fastsættes til 500 Kr., hvoraf Statskassen og Sorø Amtsfond hver udreder Halvdelen.

T h i b e s t e m m e s :

Et ca. 500 m² stort Areal af Matr. Nr. 1a1 Bjernede-gaard, Bjernede Sogn, afgrænset i Ost, Nord og Vest af Ejendommens Skellinie og i Syd af en Linie, der i østlig Retning trækkes vinkelret paa Vestskellet og udgaar fra et 20 m syd for Ejendommens nordvestlige Hjørne beliggende Punkt, fredes, og der paalægges Arealet Servitut om, at det ikke maa bebygges eller forsynes med Boder, Skure, Master eller andet skæmmende, hvorhos Plantevæksten af Ejeren skal holdes nede i en Højde af højst 1 Meter.

I Erstatning vil der være at tillægge Ejeren 500 Kr., der udredes af Statskassen og Sorø Amtsfond, hver med Halvdelen.

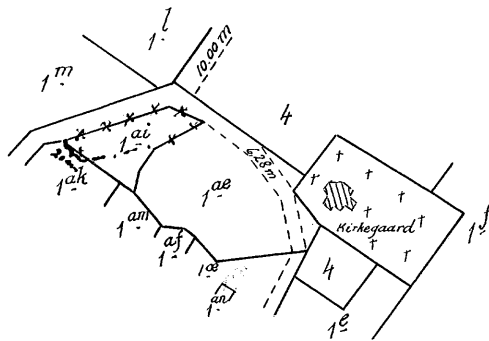
Urban Petersen J. Christiansen N.C. Alkar

Fredningsgrænser:

sammenfaldende med Skel



ikke sammenfaldende med Skel



Terrain af

Bjernede Hovedgaard

Sogn: Bjernede

Herred: Alsted

Amt: Sorø

Udfærdiget i *Marts 1951*

Direktoratet for Matrikulsvæsenet

G. T. Nielsen
Eksp.

Maalestoksforhold: 1:4000

DISPENSATIONER>

Afgørelser – Reg. nr.: 01732.02

Dispensationer i perioden: 02-11-2000 - 12-03-2003

Sorø Kommune
Rådhusvej 8
4180 SorøGENPART Modtaget i
Skov- og Naturstyrelsen
- 3 NOV. 20002/11 2000
F54/00

Ved skrivelse af 11/9 2000 har Vestsjællands Amt, Natur & Miljø, på vegne Sorø Kommune ansøgt om nævnets tilladelse til opstilling af en række 6 meter høje gadebelysningsmaster på ejendommen matr. nr. 20 Bjernedegård Hvdg., Bjernede.

Ifølge tingbogen skulle matr. nr. 20 Bjernedegård Hvdg. være fremkommet ved matrikulering af et kirkegårdsareal. Arealet ses omfattet af fredningsoverenskomst fra 1951, tinglyst den 17/3 1954.

Natur & Miljø har ved sagens fremsendelse bemærket:

"Den 19. juli 2000 har Sorø Kommune fremsendt ansøgning af 12. juli 2000 fra NVE om tilladelse til opstilling af gadebelysningsmaster i Bjernede. NVE lægger op til, at der skal foretages en særlig vurdering for at sammenkæde gadebelysningsreglerne med bestemmelserne om kirkeomgivelsesfredningen ved Bjernede Kirke. Fredningen stammer fra oktober 1951 og angiver et forbud mod bl.a. opstilling af telefon- og telegrafmaster og andre efter nævnets opfattelse skønhedsforstyrrende genstande.

Natur & Miljø mener, at gadebelysningsmaster kan komme ind under begrebet "skønhedsforstyrrende genstande", og derfor kræver Fredningsnævnets dispensation.

Ernst Blach, NVE, har i forbindelse med ansøgningen telefonisk oplyst, at armaturet er valgt, fordi det oplyser vejbanen, mens en parklampe også ville oplyse omgivelserne. Dermed bliver armaturet ikke så dominerende i mørke, som en parklampe ville blive. Med den foreslåede løsning skal der anvendes færre armaturer, end med en parklampe, og det samme armatur kan anvendes gennem hele byen. Masterne opstilles i den vejside, der vender bort fra kirken.

På det grundlag kan Natur & Miljø anbefale Fredningsnævnet at meddele den nødvendige dispensation til opsætning af de ansøgte gadelysmaster."

Idet Bjernede Menighedsråd tillige ses påtaleberettiget af fredningsoverenskomsten, er menighedsrådets udtalelse indhentet. Den 16/10 2000 har menighedsrådet meddelt ikke at have kommentarer til det fremsendte materiale vedr. gadebelysningen på Bjernede Kirkevej.

Nævnets afgørelse:

Indledningsvis bemærkes, at de omhandlede gadebelysningsmaster anses at være

en bygningsindretning, der kræver nævnets tilladelse i henhold til fredningsoverenskomsten tinglyst den 17/3 1954. Under hensyn til anvendelsen findes belysningsmasterne ikke i strid med fredningens formål. Nævnet tillader derfor i medfør af naturbeskyttelseslovens § 50, stk. 1 opstilling af de ifølge de fremsendte tegninger angivne belysningsmaster med placeringer som angivet på det fremsendte kortmateriale.

Tilladelsen bortfalder såfremt den ikke er udnyttet inden 3 år, jf. naturbeskyttelseslovens § 50, jf. § 66, stk. 2.

Afgørelsen kan efter naturbeskyttelseslovens § 43, jf. § 86, jf. § 87, stk. 1 påklages til Naturklagenævnet (adr. Frederiksborggade 15, 4., 1360 København K) af bla. ansøgeren, ejeren og forskellige myndigheder, foreninger og organisationer. Klagefristen er 4 uger fra den dag, afgørelsen er meddelt den pågældende klageberettigede. Hvis klagefristen udløber en lørdag eller helligdag, forlænges fristen til den følgende hverdag.

Klage indgives skriftligt til Fredningsnævnet.

Tilladelser må ikke udnyttes, før klagefristen er udløbet.

Rettidig klage har opsættende virkning for den påklagede afgørelse, medmindre klagemyndigheden bestemmer andet.



Niels Hilker



Flemming Jørgensen



Gunner Nielsen

Kopi af kendelsen sendes til:

Bjernede Menighedsråd, Fulbyvej 69, 4180 Sorø

Danmarks Naturfredningsforening, Masnedøgade 20, 2100 København Ø

Skov- og Naturstyrelsen, Haraldsgade 53, 2100 Kbh. Ø

Vestsjællands Amtskommune, Natur & Miljø, Alleen 15, 4180 Sorø

Udskriftens rigtighed bekræftes
Dommeren, i Ringsted, den

Susanne Topsøe
Susanne Topsøe
o.ass.

2/11-00

UDSKRIFT AF
 FORHANDLINGS PROTOKOLLEN FOR
 FREDNINGSNÆVNET FOR VESTSJÆLLANDS AMT

SCANNET

År 2003 den 12. marts kl. 14.00 afholdt Fredningsnævnet v/formanden dommer Flemming Jørgensen, Ringsted, og det lokale medlem arkitekt Ellen Williams, Sorø. møde i Alsted, Sorø Kommune.

Mødtaget i
 Skov- og Naturstyrelsen

26 MAR. 2003

Der foretoges:

F99/02

Ansøgning om opførelse af redskabsskur på ca. 23 m² på matr.nr. 2 a Alsted by, Alsted, der er omfattet af kirkeomgivelsesfredning af 15. oktober 1951, tinglyst den 19. januar 1956.

LWS

Der fremlagdes skrivelse af 19. december 2002 fra Vestsjællands Amt, Natur & Miljø, med sagens bilag, ialt 15 stk.

Mødt var:

For menighedsrådet. formanden Anne Mette Larsen samt medlemmer af rådet Sonnich Engsted og Henrik Olsen, kirkeværgen Jørgen Nielsen og graver Marianne Jørgensen.

For Vestsjællands Amt, Natur & Miljø, arkitekt Jørgen Birkedal.

For Danmarks Naturfredningsforenings lokalkomité Eva Nielsen.

Endvidere mødte tømmer Preben Hansen.

Fredningsnævnets amtsrådsvalgte medlem, Rolf Dejløw, havde med kort varsel meldt afbud.

Kirkegården og dens omgivelser og kirken set fra kirkestien syd for kirken blev besigtiget, ligesom stedet hvor redskabsskuret ønskes opført blev påvist. Stedet var markeret med pæle.

Endvidere blev det af Natur & Miljø foreslåede sted for redskabsskurets placering på matr.nr. 12 samme steds, besigtiget. Menighedsrådet oplyste, at denne ejendom ikke ejes af menighedsrådet, men af naboen og at det af rådet ikke anses sandsynligt, at naboen ønsker at sælge jord til det angivne formål. En placering syd for legathuset, finder menighedsrådet med støtte af provsten vil være uheldig. Graveren ville herved ellers få lettere ved at udføre sit arbejde, idet en del af legathuset nu anvendes til opbevaring af graverens redskaber.

Det blev afvist af menighedsrådet, at pålægge redskabsskuret stråtag, lig den øvrige bebyggelse i området. Dette som følge af omkostningerne herved.

Forhandlingerne blev herefter henlagt til legathuset.

Arkitekt Jørgen Birkedal henholdt sig til sin skrivelse af 19. december 2002, sagens bilag 1. Han tilføjede, at han er overrasket over, at menighedsrådet ikke ved henvendelse til naboen har undersøgt, om et areal af denne ejendom kan erhverves til brug for redskabsskurets opførelse.

Eva Nielsen udtalte på Danmarks Naturfredningsforenings vegne, at hun finder den bedste placering for redskabsskuret ved legathuset. Hun finder, at skuret bør pålægges tagpap i grågrøn farve, og at husets vægge bør males i tilsvarende eller i en mørkere grøn farve.

De tilstedeværende medlemmer af nævnet foretog votering.

Nævnets afgørelse:


Nævnet meddelte med forbehold om det tredje medlems senere tiltrædelse, at kunne godkende, at redskabsskuret opføres med den ansøgte og med pæle angivne placering. Nævnet lægger herved vægt på formålet med redskabsskuret og dets størrelse samt nedennævnte vilkår, der anses at indpasse huset bedre i området, med et bedre samspil med kirken, den gamle præstegård samt legathuset.

Nævnet tillader i medfør af naturbeskyttelseslovens § 50, stk. 1, opførelse af redskabsskuret som ansøgt, dog med vilkår om, at husets taghældning ændres til 45°, at taget beklædes med grågrønt tagpap, at brædebeklædningen på væggene bliver lærk, lagt 1 på 2 og således, at brædderne fremtræder rå og ikke profillerede. Lærkebeklædningen påføres ikke maling.

Resultatet af de tilstedeværende nævnsmedlemmers votering blev meddelt menighedsrådet og øvrige fremmødte, der tilkendegav at kunne tiltræde nævnets tilkendegivelse.


Sagen blev udsat på, at nævnets amtsrådsvalgte medlem ligeledes tiltræder afgørelsen.

Mødet hævet.




~~Eva~~ Williams

ELLEN



Flemming Jørgensen



Rolf Dejlow

Tilladelsen bortfalder såfremt den ikke er udnyttet inden 3 år, jf. naturbeskyttelseslovens § 50, jf. § 66, stk. 2.

Afgørelsen kan efter naturbeskyttelseslovens § 43, jf. § 86, jf. § 87, stk. 1 påklages til Naturklagenævnet (adr. Frederiksborggade 15, 4., 1360 København K) af bla. ansøgeren, ejeren og forskellige myndigheder, foreninger og organisationer. Klagefristen er 4 uger fra den dag, afgørelsen er meddelt den pågældende klageberettigede. Hvis klagefristen udløber en lørdag eller helligdag, forlænges fristen til den følgende hverdag.

Klage indgives skriftligt til Fredningsnævnet.

Tilladelser må ikke udnyttes, før klagefristen er udløbet.

Rettidig klage har opsættende virkning for den påklagede afgørelse, medmindre klagemyndigheden bestemmer andet.

KOPI

FREDNINGSNÆVNET FO

Sorø kommune
Fagcenter Teknik & Miljø
Rådhusvej 8
4180 Sorø

Jernbanegade 3 A, 1
4000 Roskilde
Postadresse:
Helligkorsvej 7
4000 Roskilde

Tlf. 56 64 27 26
E-post:
vestsjaelland@
fredningsnaevn.dk

F 47/2012
Deres j.nr.

Den **18 OKT. 2012**

Vedr.: A3-informationstavler ved Bjernede Rundkirke og Alsted Kirke.

Den 23. maj 2012 har Sorø kommune rettet henvendelse til Fredningsnævnet for Vestsjælland med forespørgsel om opsætning af informationstavler i A3-størrelse ved Bjernede Rundkirke og Alsted Kirke i forbindelse med etableringen af Munkevejen.

Det hedder i forespørgslen bl.a.:

”...

Munkevejen er en tematiseret cykelrute. Den kommer forbi historiske steder, der vidner om kristendommens udbredelse og dens betydning for vores kulturarv. Samtidig nydes og formidles den unikke natur og de mange købstæder og landsbyer.

Ruten starter i Tyskland i Glückstadt, ca. 30 km nord for Hamburg og går herfra gennem Schleswig-Holstein til Femern. På dansk side fortsætter ruten fra Rødbyhavn og slutter i Roskilde.

Seværdigheder formidles ved informationstavler og på hjemmesiden: munkevejen.dk.

...”

Naturstyrelsen, Roskilde natur, har i en skrivelse af 6. august 2012 udtalt bl.a.

”...

Fredningsnævnet har den 21. juni 2012 anmodet Naturstyrelsen Roskilde om en udtalelse vedrørende opsætning af A3-informationstavler ved Alsted og Bjernede Kirker.

Informationstavlerne skal informere om historien om kirkerne og deres betydning for kristendommens udbredelse i Danmark. Tavlerne opsættes i forbindelse med en temacykelrute (Munkevejen), som starter i Glückstadt nord for Hamborg og gennem Danmark til Roskilde Domkirke.

Man forestiller sig at nogle af tavlerne vil blive placeret inden for Exnerfredningerne omkring de to kirker og spørger derfor til om der kræves en dispensation herfra eller om der er en bagatelgrænse.

Desuden spørges om informationstavlerne kan høre under begrebet "skønhedsforstyrrende genstande" som nævnes i fredningsbestemmelserne.

Exnerfredningerne omkring kirkerne har generelt følgende ordlyd:

"arealerne må ikke bebygges eller beplantes med højstammede træer, og der må ikke på arealerne graves grus eller anbringes transformerstationer, telefon- eller telegrafmaster o.l., skure, udsalgssteder, isboder, beboelsesvogne og efter nævnets opfattelse skønhedsforstyrrende genstande".

Vurdering

1. I lyset af hidtidig praksis i f.m. dispensationer fra fredningsbestemmelserne i Exner-fredninger, vil opstilling af informationstavlerne inden for fredningsgrænsen, kræve en dispensation fra fredningen.
2. Informationstavlerne vil, placeret diskret, ikke kunne siges at være skønhedsforstyrrende.
3. Informationstavlernes ringe størrelse og højde, samt deres mål, betyder, at disse ikke vil have en væsentlig virkning på fredningens hovedformål; at bevare ind- og udsigten til og fra kirken. Herudover vil tavlerne blive opstillet diskret, men dog synligt, i forbindelse med kirkernes parkeringsarealer.

...".

Formanden for fredningsnævnet har besøgt Bjernede Rundkirke og Alsted Kirke.

Fredningsnævnets bemærkninger:

Fredningsnævnet finder, at opsætning af informationstavler i A3-størrelse inden for fredningen ved Bjernede Rundkirke og Alsted Kirke kræver tilladelse fra fredningsnævnet.

Fredningsnævnet finder i overensstemmelse med Naturstyrelsen, at opsætning af informationstavlerne i forbindelse med kirkernes parkeringsarealer ikke vil have en væsentlig indflydelse på hovedformålet med fredningen, nemlig at bevare indsigten til og udsigten fra kirkerne. Endvidere vil en diskret placering af tavlerne ikke være skønhedsforstyrrende. Antallet af tavler, der ønskes opsat, er ikke oplyst, men fredningsnævnet finder, at der bør placeres højst to tavler ved hver af kirkerne.

Fredningsnævnet tillader derfor, at Sorø kommune opsætter informations-tavler i A3-størrelse ved parkeringsarealerne - herunder evt. på kirkemuren - ved Bjernede Rundkirke og Alsted Kirke, så længe placeringen må betegnes som diskret omend synlig, og når der opsættes højst to tavler ved hver kirke, jf. naturbeskyttelseslovens § 50, stk. 1.

Klagevejledning

Denne afgørelse kan påklages til Natur- og Miljøklagenævnet.

Klagefristen er 4 uger fra den dag, afgørelsen er meddelt.

Klageberettigede er, jf. naturbeskyttelseslovens § 86:

- . adressaten for afgørelsen
- . ejeren af den ejendom, som afgørelsen vedrører,
- . offentlige myndigheder,
- . en berørt nationalparkfond,
- . lokale foreninger og organisationer, som har en væsentlig interesse i afgørelsen,
- . landsdækkende foreninger og organisationer, hvis hovedformål er beskyttelse af natur og miljø, og
- . landsdækkende foreninger og organisationer, som efter deres formål varetager væsentlige, rekreative interesser, når afgørelsen berører sådanne interesser.

Klage skal indsendes til Fredningsnævnet for Vestsjælland, Jernbanegade 3A, 4000 Roskilde, som videresender klagen til Natur- og Miljøklagenævnet sammen med afgørelsen og det materiale, der er indgået i sagens behandling.

Det er en betingelse for Natur- og Miljøklagenævnets behandling at klagen, at der indbetales et gebyr på 500 kr.

De modtager en opkrævning på gebyret fra Natur- og Miljøklagenævnet, når nævnet har modtaget klagen fra fredningsnævnet. De skal benytte denne opkrævning ved indbetaling af gebyret. Natur- og Miljøklagenævnet modtager ikke check eller kontanter. Natur- og Miljøklagenævnet påbegynder behandlingen af klagen, når gebyret er modtaget. Betales gebyret ikke på den anviste måde og inden for den fastsatte frist på 14 dage, afvises klagen fra behandling. Vejledning om gebyrbetalingen kan findes på Natur- og Miljøklagenævnets hjemmeside.

Gebyret tilbagebetales, hvis

- 1) klagesagen fører til, at den påklagede afgørelse ændres eller ophæves,
- 2) klageren får helt eller delvis medhold i klagen, eller
- 3) klagen afvises som følge af overskredet klagefrist, manglende klageberettigelse eller fordi klagen ikke er omfattet af Natur- og Miljøklagenæv-

nets kompetence.

Det bemærkes, at hvis den eneste ændring af den påklagede afgørelse er forlængelse af frist for efterkommelse af afgørelse som følge af den tid, der er medgået til at behandle sagen i klagenævnet, tilbagebetales gebyret dog ikke.

Natur- og Miljøklagenævnet kan også beslutte at tilbagebetale klagegebyret, hvis


- 1) der er indledt forhandlinger med afgørelsens adressat og/eller førsteinstansen om projektilpasninger, og disse forhandlinger fører til, at klager trækker sin klage tilbage, eller
- 2) klager i øvrigt trækker sin klage tilbage, før Natur- og Miljøklagenævnet har truffet afgørelse i sagen.

Gebyret tilbagebetales dog ikke, hvis nævnet vurderer, at der er forhold, der taler imod at tilbagebetale gebyret, f.eks. hvis klagen trækkes tilbage meget sent, herunder efter at klager har haft et afgørelsesudkast i partshøring.

Såfremt en klage indgives, må nævnets dispensation ikke udnyttes, før sagen er færdigbehandlet og stadfæstet af Natur- og Miljøklagenævnet. Projektet må ikke påbegyndes, før klagefristen er udløbet.

Denne dispensation bortfalder, såfremt den ikke er udnyttet inden 3 år.

Såfremt projektets gennemførelse kræver tilladelse eller dispensation efter anden lovgivning, skal ansøgerne rette henvendelse til den myndighed, der administrerer tilladelser eller dispensationer i henhold til denne lovgivning.


Ilse Asmussen


Ole Stryhn


Rolf Deilow

Kopi til:

Danmarks Naturfredningsforening, Masnedøgade 20, 2100 København Ø.

Danmarks Naturfredningsforening, lokalafdeling i Sorø,

(parnasvej36@gmail.com).

Friluftsrådet v/Hans V. Stoltz, Orionvej 4, 4200 Slagelse.

Naturstyrelsen, Haraldsgade 53, 2100 København Ø.

Naturstyrelsen Storstrøm, Fejøgade 1, 4800 Nykøbing F. Att.: Dan Hjort.

(ros@nst.dk).

Dansk Ornitologisk Forening, Vesterbrogade 140, 1620 København V.

(natur@dof.dk), (soroe@dof.dk)

Nævnsmedlemmer:

Ilse Asmussen, Egesvinget 34, 4180 Sorø.

Rolf Dejløw, Nyvangsvej 10, Ørslev, 4100 Ringsted.