

Afgørelser – Reg. nr.: 01728.02

Fredningen vedrører: Vognsild Kirke

Domme

Taksationskommissionen

Naturklagenævnet

Overfredningsnævnet

Fredningsnævnet

12-10-1951

Kendelser

Deklarationer

FREDNINGSNÆVNET >

Anmelder:

Fredningsnævnet
for Aalborg Amtsradsreds
Næmnd

D e k l a r a t i o n .

Undertegnede gårdejer ~~Agge~~ Christensen, Vognsild, der er ejer af landbrugsejendommen matr. nr. 2 m, 2 n og 2 q Vognsildby og sogn, erklærer herved for mig og efterfølgende ejere af fornævnte ejendom, at der af hensyn til Vognsild kirkes frie beliggenhed ingensinde må opføres bygninger, huse, skure eller lignende på matr. nr. 2 m nærmere kirkegårdens østlige dige og parkeringspladsen matr. nr. 3 m østlige skel end 15 meter.

Denne deklaration lyses som servitutstiftende på fornævnte ejendom.

Påtaleretten tilkommer menighedsrådet og Fredningsnævnet for Aalborg Amt hver for sig.

Vognsild, den 12. oktober 1951.

Agg. Christensen,
Vognsild.

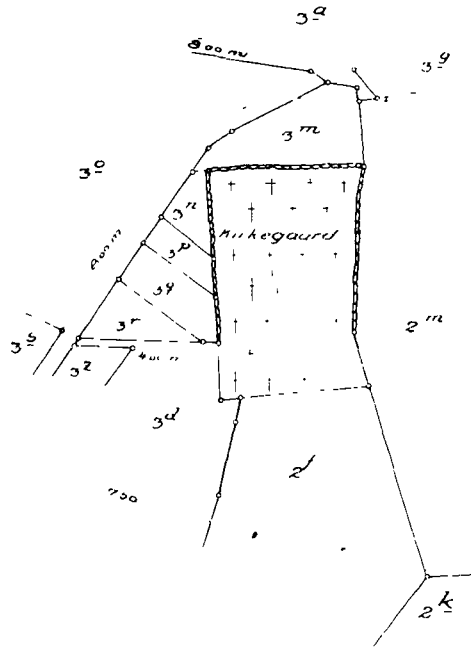
Indført i dagbogen for retskreds nr. 63. Hobro købstad m. v.
31 oktober 1951

14^{II} 2
kr.
kroner.

øvrigt
afgiftfri. *16*

Lyst. Tingbog: Bd. *Vognsild Bl. 2 m* Akt.-skab *F. 242*

Nord.



Terræn af
Vognsild By.
 Vognsild sogn
 Gislum herred
 Aalborg amt.

Udfærdiget efter en kopi af matrikelkortet i april 1955

Skjelbo
 Landinspektør.

Målforshold 1:4000.

DISPENSATIONER>

Afgørelser – Reg. nr.: 01728.02

Dispensationer i perioden: 18-04-2000

Sortsøe Jensen

Fredningsnævnet for Nordjyllands amt
Badehusvej 17, 9000 Aalborg
Telefon 96 30 70 00

Aalborg, den 18. 04. 2000

Nordjyllands amt
Natur- og Miljøkontoret
Niels Bohrs Vej 30
9220 Aalborg Ø.

FS 15/2000: Ansøgning om tilladelse til at opføre et redskabsskur ved Vogsild kirke på matr.nr. 3 m Vogsild by, Vogsild, der er omfattet af deklaration af 31. oktober 1951 til sikring af Vogsild kirkes frie beliggenhed
Amtets j.nr. 8-70-21-1-861-0026-99.

Ved skrivelse af 20. marts 2000 har De på vegne arkitekt Eivind Thomassen for menighedsrådet anmodet om fredningsnævnets tilladelse til at opføre et redskabsskur samt jord- og grusdepoter på et areal ved Vogsild kirke, der er omfattet af deklaration til sikring af kirkens frie beliggenhed.

Fredningsnævnet foretog den 13. april 2000 besigtigelse og forhandling på stedet. Referat heraf vedlægges. Det fremgår heraf, at fredningsnævnet meddelte dispensation til det ansøgte projekt.

Tilladelsen, der er meddelt i medfør af naturbeskyttelseslovens § 50, stk. 1, kan inden 4 uger påklages til Naturklagenævnet. Skriftlig klage indgives til Fredningsnævnet. Tilladelsen må ikke udnyttes inden klagefristens udløb og bortfalder, såfremt den ikke udnyttes inden 3 år.

Sortsøe Jensen

Torsdag den 13. April 2000 foretog Fredningsnævnet for Nordjyllands amt besigtigelse og forhandling i

FS 15/2000: Ansøgning om tilladelse til at opføre et redskabsskur ved Vognsild kirke på matr.nr. 3 m Vognsild by, Vognsild, der er omfattet af deklaration af 31. oktober 1951 til sikring af Vognsild kirkes frie beliggenhed.

Nævnet var mødt ved formanden, dommer Sortsøe Jensen, det amtsrådsvalgte medlem, Egon Skjorbæk, og det kommunaltvalgte medlem, Hans Simonsen.

For Års kommune mødte Ove Bjerregaard.

For menighedsrådet ved Vognsild kirke mødte formanden Arne Kjøller.

Arkitekt Eivind Thomassen var mødt.

Der fremlagdes:

skrivelse af 20. marts 2000 fra Nordjyllands amt med bilag 1-9.

Eivind Thomassen redegjorde for, at menighedsrådet øst for kirkegårdsdiget for enden af tilkørselsvej samt i tilknytning til låge til kirkegården ønsker at opføre en redskabsbygning umiddelbart vest for eksisterende affaldsgrube. Denne ønskes bevaret, medens jord- og grusdepoter flyttes til beliggenhed umiddelbart nord for affaldsgruben og tildels i den eksisterende beplantning langs vejen.

Redskabsrummet opføres i trykimprægneret træ i en højde på ca. 3 meter med sadeltag og tagpap som tagbeklædning. Jord- og grusdepoterne omgives af hegn i træ i en højde på 1,05 m, medens affaldsgruben inddækkes med træ. Alt træ males med mørke farver.

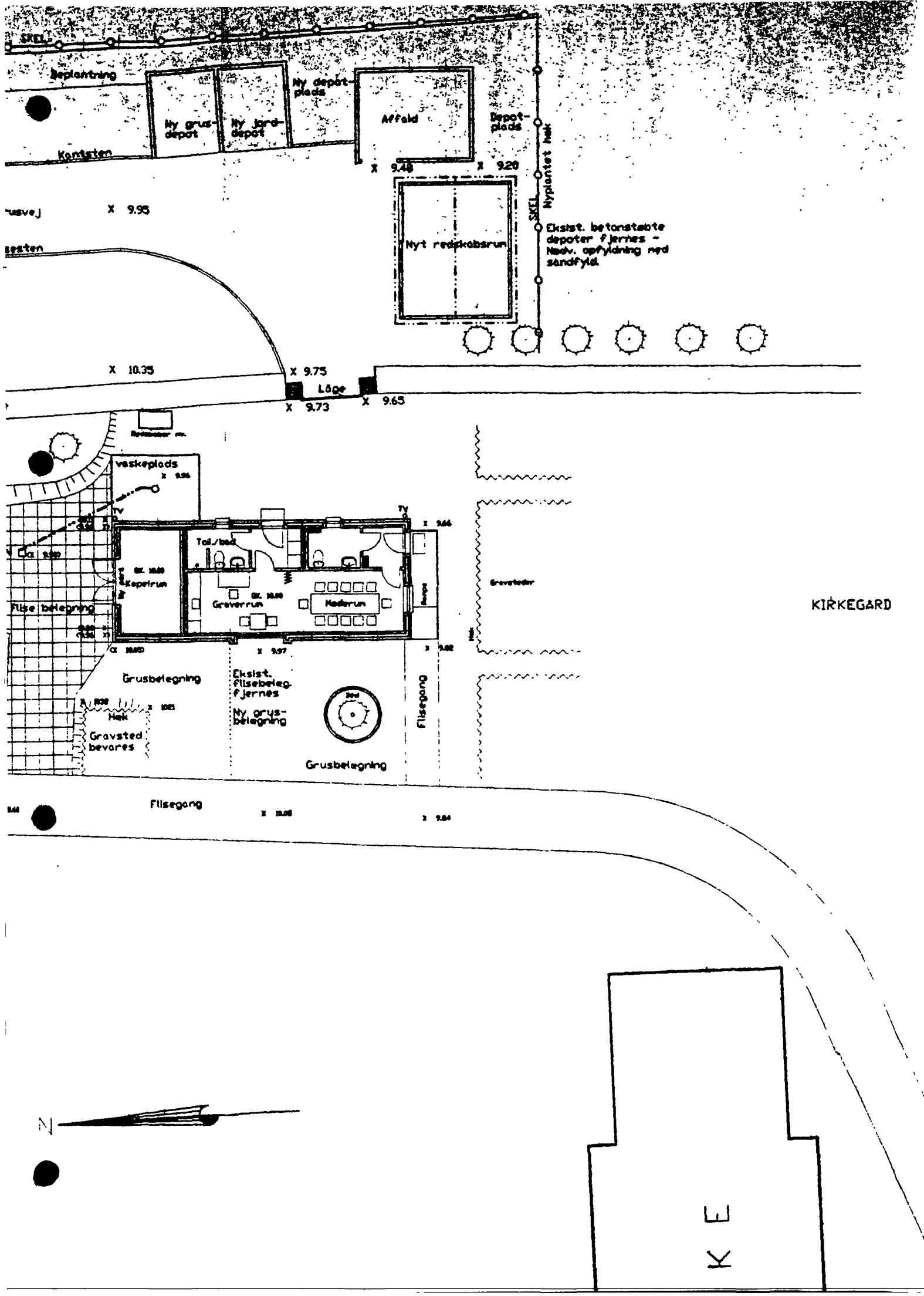
På nævnsformandens forespørgsel erklærede menighedsrådsformanden, at der i forbindelse med affaldsdepoterne vil kunne skaffes en afskærmet plads til en nu fritstående affaldscontainer.

Arealet er omfattet af deklaration til sikring af kirkens frie beliggenhed på et areal af matr.nr. 3 m Vognsild, der er overført fra matr.nr. 2 m.

Ingen havde bemærkninger til projektet.

Nævnet **voterede** og besluttede at imødekomme det ansøgte.

Således passeret.



beplantning

Ny grus-depot

Ny jord-depot

Ny depot-plads

Affald

Depot-plads

Konkret

usvej X 9.95

X 9.48 X 9.20

Nyt redskabsrum

SKEL
Nylanteret hek

Ekst. betonstøtte depoter f jernes - Nedv. opfyldning med sandfyld

sesten

X 10.35

X 9.75

Løge

X 9.73

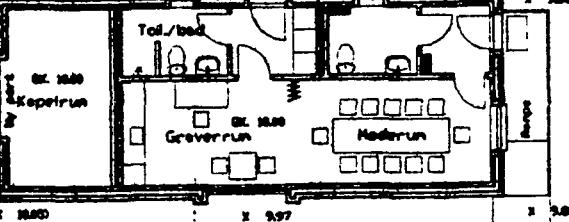
X 9.65

Reklambor m.

vaskeplads X 2.96

Ca 2.90

Flisebelegning



Grevesteder

KIRKEGARD

Grusbelegning

Ekst. flisebeleg. f jernes
Ny grusbelegning



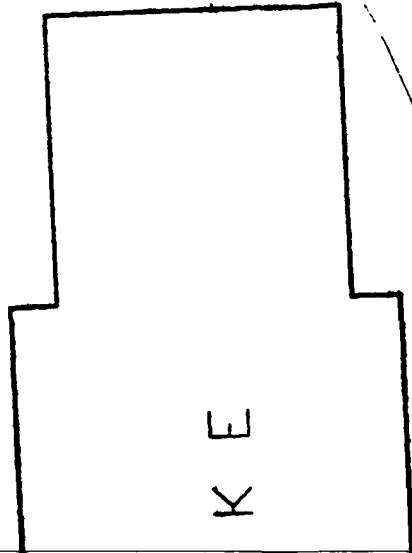
Grusbelegning

Flisegang

Flisegang

X 2.08

X 2.84



Fredningsnævnet for Nordjylland, Sydøstlige del,
Badehusvej 17, 9000 Aalborg,
Telefon 96 30 70 50/ 96 30 71 77.

Vesthimmerlands kommune,
Himmerlandsgade 27,
9600 Aars.

Aalborg, den 27 august 2013.

Vedr. FS 26/2013:

Ansøgning om tilladelse til at flytte en affaldsplads med efterfølgende tilbygning til eksisterende redskabsrum på matr.nr. 3m Vognsild by, Vognsild, der er omfattet af fredningsdeklaration af 31. oktober 1951 til sikring af Vognsild kirkes frie beliggenhed.

Ved mail af 3. juni 2013 har De på vegne menighedsrådet ved Vognsild kirkes ansøgt om tilladelse til at flytte et affaldsdepot for på samme sted at opføre en forlængelse af eksisterende redskabsrum.

Nævnet afholdt den 5. august 2013 besigtigelse og forhandling i sagen. Kopi af forhandlingsprotokollen vedlægges til orientering.

Det fremgår heraf, at nævnet kunne imødekomme det ansøgte.

Tilladelsen, der er meddelt i medfør af naturbeskyttelseslovens § 50, stk.1 kan inden 4 uger fra modtagelse af den skriftlige afgørelse påklages til Natur- og Miljøklagenævnet. Tilladelsen bortfalder, såfremt den ikke udnyttes inden 3 år.

Klagevejledning vedlægges.


Torben Bybjerg Nielsen.

Kopi fremsendes til:

1. Holger L. Holm,
2. Niels Krebs Hansen,

3. Naturstyrelsen, København, NST-4112-01739,
4. Danmarks Naturfredningsforening, København,
5. Danmarks Naturfredningsforening v/ Svend Skriver Dahl,
6. Dansk Ornitologisk Forening, København,
7. Dansk Ornitologisk Forening v/ Thorkild Lund,
8. Kirkevæрге v/ Vøgnild kirke Gitte Straagaard Holm,
9. Viborg Stift,
10. Arkitekt Carsten Maltesen.

Fredningsnævn SYD

Klagevejledning

Afgørelsen kan påklages til Natur- og Miljøklagenævnet.

Klagefristen er 4 uger fra den dag afgørelsen er meddelt.

Klageberettigede er, jf. naturbeskyttelseslovens § 86:

- adressaten for afgørelsen,
- ejeren af den ejendom, som afgørelsen vedrører,
- offentlige myndigheder,
- en berørt nationalparkfond oprettet efter lov om nationalparker
- lokale foreninger og organisationer, som har en væsentlig interesse i afgørelsen,
- landsdækkende foreninger og organisationer, hvis hovedformål er beskyttelse af natur og miljø, og
- landsdækkende foreninger og organisationer, som efter deres formål varetager væsentlige, rekreative interesser, når afgørelsen berører sådanne interesser.

Klagen skal sendes til Fredningsnævnet for Nordjylland, sydøstlige del, som videresender klagen til Natur- og Miljøklagenævnet sammen med afgørelsen og det materiale, der er indgået i sagens behandling. Du får kopi af fredningsnævnets brev til Natur- og Miljøklagenævnet.

Hvis der bliver klaget, vil Fredningsnævnet underrette dig hurtigst muligt.

Det er en betingelse for Natur- og Miljøklagenævnets behandling af klagen, at der indbetales et gebyr til nævnet. Klagegebyret er fastsat til 500 kr. for privatpersoner og 3.000 kr. for alle andre klagere, herunder virksomheder, organisationer og offentlige myndigheder.

Klager modtager en opkrævning på gebyret fra Natur- og Miljøklagenævnet, når nævnet har modtaget klagen fra fredningsnævnet. Denne opkrævning skal benyttes ved indbetaling af gebyret. Natur- og Miljøklagenævnet modtager ikke check eller kontanter. Natur- og Miljøklagenævnet påbegynder behandlingen af klagen, når gebyret er modtaget. Betales gebyret ikke på den anviste måde og inden for den fastsatte frist på 14 dage, afvises klagen fra behandling. Vejledning om gebyrordningen kan findes på Natur- og Miljøklagenævnets hjemmeside.

Gebyret tilbagebetales, hvis

- 1) klagesagen fører til, at den påklagede afgørelse ændres eller ophæves,
- 2) klageren får helt eller delvis medhold i klagen, eller
- 3) klagen afvises som følge af overskredet klagefrist, manglende klageberettigelse eller fordi klagen ikke er omfattet af Natur- og Miljøklagenævnets kompetence.

Det bemærkes, at hvis den eneste ændring af den påklagede afgørelse er forlængelse af frist for efterkommelse af afgørelse som følge af den tid, der er medgået til at behandle sagen i klagenævnet, tilbagebetales gebyret dog ikke.

Fristen for eventuelt søgsmål ved domstolene er 6 måneder, jf. § 88, stk. 1, i naturbeskyttelsesloven.

Mandag, den 5. august 2013 afholdt fredningsnævnet for Nordjylland, Sydøstlige del besigtigelse og forhandling i

FS 26/2013:

Ansøgning om tilladelse til at flytte en affaldsplads med efterfølgende tilbygning til eksisterende redskabsrum på matr.nr. 3m Vognsild by, Vognsild, der er omfattet af fredningsdeklaration af 31. oktober 1951 til sikring af Vognsild kirkes frie beliggenhed.

Nævnet var mødt ved nævnsformanden, dommer Torben Bybjerg Nielsen, det ministerielt udpegede medlem Holger L. Holm og det kommunalt udpegede medlem Niels Krebs Hansen,

For Vesthimmerlands kommune mødte Kristina Ginnerup,

For Naturstyrelsen, København mødte Søren Hansen,

For Danmarks Naturfredningsforening mødte Svend Skriver Dahl,

Kirkevæрге ved Vognsild kirke, Gitte Straagaard Holm og graver Brian Christensen var mødt sammen med arkitekt Carsten Maltesen.

Der fremlagdes ansøgning af 19. april 2013 fremsendt til nævnet den 3. juni 2013 med bilag 1 – 6 og Naturstyrelsens udtalelse af 1. juli 2013.

Nævnsformanden orienterede indledningsvist om fredningsdeklarationen, der skal sikre Vognsild kirkes frie beliggenhed. Der må derfor ikke opføres bygninger, huse, skure eller lignende på matr.nr. 2m nærmere kirkegårdens østlige dige og parkeringspladsen matr.nr. 3m østlige skel end 15 meter. Det er oplyst, at matr.nr. 2m er opsplittet således at det fredede område i dag er en 15 meter bred zone på østsiden af matr.nr. 68 Vognsild by, Vognsild. Matr.nr. 3m er beliggende nordøst for kirken.

Kirkeværgen oplyste om det ansøgte projekt, at et affaldsdepot øst for eksisterende redskabsrum ønskes nedlagt og flyttet, således at redskabsrummet kan forlænges ud over dette areal. Redskabsrummet vil derved for-øges med 23,5 m² til 53,5m². Forøgelsen bliver opført i samme materialer som det nuværende redskabsrum, hvilket vil sige i sortmalet træ med sort tagpaptag. Porten/døren i bygningens nordside flyttes mod øst og bliver etableret i facadens midte. Affaldsdepotet flyttes og etableres nord for den eksisterende materialegård i en længde af 8,40 meter og med samme bredde som den eksisterende materialegård, 3,25 meter og med en højde på 2,0 meter. Der henvistes til de fremlagte bilagsmateriale.

Ingen havde bemærkninger til det ansøgte.

Nævnet voterede og besluttede at imødekomme det ansøgte, henset til at den synsmæssigt diskrete placering af såvel det udbyggede redskabsrum som den forøgede materialegård samt til de foreliggende oplysninger om de anvendte materialer, herunder

udformning og farvevalg.

De mødende klagevejledtes.

Sagen sluttet.


Torben Bybjerg-Nielsen.