

Afgørelser – Reg. nr.: 01728.00

Fredningen vedrører: Ølstrup Kirke

Domme

Taksationskommissionen

Naturklagenævnet

Overfredningsnævnet

Fredningsnævnet

**11-10-1951, 22-10-1951,
12-11-1951, 19-03-1952**

Kendelser

Deklarationer

FREDNINGSNÆVNET >

Justitsministeriets genpartpapir. Til skøder, skadesløsbreve, kvitteringer til udslettelse og andre påtegninger m. m. (vedr. fast ejendom).

Mtr. nr., ejerlav, sogn: 1a Degneboligen m.m.,
(i København kvarter)
eller (i de sønderjydske lands-
dele) bd. og bl. i ting-
bogen, art. nr., ejerlav,
sogn.

Akt: Skab nr.
(udfyldes af dommerkontoret)

Købers } bopæl:
Kreditors }

Gade og hus nr.:
(hvor sådant findes)

Anmelderens navn og bopæl (kontor):

Fredningsnævnet for
Ringkøbing amtsrådskreds,
Holstebro

Stempel: kr. øre.

Fredningstilbud

Undertegnede Christen Nielsen Musted
tilbyder herved som ejer af matr. nr. 1a

af degneboligen m.m. by Ålstrup sogn,
at lade nedennævnte areal af ovennævnte matr. nr. frede.

Arealet beskrives således:

En brøkke på 40 m syd for vejen syd for Ålstrup kirkegård,
jfr. vedlagte kort, - og en brøkke på 100 m. øst for kirkegården,
jfr. vedlagte kort.

Fredningen har følgende omfang:

Arealerne må ikke bebygges eller beplantes, midlertidig eller vedvarende, ligesom der heller ikke på arealerne må graves grus eller anbringes transformatorstationer, telefon- og telegrafmaster o. lign., derpå ej opsætte skure, udsalgssteder, isboder, vogne til beboelse eller opbevaring af redskaber eller lign. skønhedsforstyrrende genstande.

Jeg forbeholder mig dog ret til at

For fredningen kræver jeg ingen erstatning.

Jeg er indforstået med, at ovenstående fredningstilbud tinglyses på min ejendom matr. nr.
1a af degneboligen m.m. by Ålstrup sogn,

dog uden udgift for mig.

Påtaleberettiget i henhold til forestående er fredningsnævnet for Ringkøbing amt og
Ålstrup menighedsråd hver for sig.

Ålstrup, den 10 / 10 19 51.

Kristen Musted

Idet fredningsnævnet for Ringkøbing amt modtager og godkender foranstående fredningstilbud, bestemmes det, at tilbudet skal lyses som servitut på matr. nr. 1a
af degneboligen m.m. by Ålstrup sogn

af harkorn ~~XXXXXXXXXXXX~~ skov ~~XXXXXXXXXXXX~~ fdk ~~XXXXXXXXXXXX~~ alb, hvilket matr. nr. ~~XXXX~~ forbeholdt
delse med matr. ~~XXXX~~ idet uddrag et landbrug.

Det fredede areal ses indtegnet på vedlagte kort, af hvilken en genpart bedes henlagt på akten.

Fredningsnævnet for Ringkøbing amt, den 11 / 10 19 51.

H. Richter.

Indført i dagbogen for retskreds nr. 83,
Ringkøbing købstad n.v., den 19/10 1951.

Lyst. Tingbog: Bd. Blstrup Bl. 118.

Akt: Skab E. nr. 416.

Anm.: Forud er lyst servitutter og en byrde.

O.S. Kj. r
est.

Indført i dagbogen for retskreds nr. 83,
Ringkøbing købstad m.v., den 19/10 1951.
Lyst. Tingbog: Bd. Blstrup Bl. 120.
Akt: Skab G. nr. 39. (E. 416.)

O.S. Kjar
est.

FREDNINGSNÆVNET >

Justitsministeriets genpartpapir. Til skøder, skadesløsbreve, kvitteringer til udslettelse og andre påtegninger m. m. (vedr. fast ejendom).

Mtr. nr., ejerlav, sogn: 9d degneboligen m.m.
 (i København kvarter) Ølstrup sogn.
 eller (i de sonderjydske landsdele) bd. og bl. i tingbogen, art. nr., ejerlav, sogn.

Akt: Skab nr.
 (udfyldes af dommerkontoret)

Købers } bopæl:
 Kreditors }

Gade og hus nr.:
 (hvor sådant findes)

Anmelderens navn og bopæl (kontor):

Fredningsnævnet for Ringkøbing amtsrådsreds, Holstebro Stempel: kr. øre.

Fredningstilbud

Undertegnede formand for bestyrelsen for Ølstrup foredragsforening tilbyder herved som ejer af matr. nr. 9d

af degneboligen m.m. by Ølstrup sogn, at lade nedennævnte areal af ovennævnte matr. nr. frede.

Arealet beskrives således:

Hele det pågældende matr.nr., beliggende vest for Ølstrup kirkegård.

Bestyrelsen forpligter sig til at lade forsamlingshuset nedrive, når de nye skolebygninger er færdige. Huset må ikke genopføres.

Fredningen har følgende omfang:

Arealet må ikke bebygges eller beplantes, midlertidig eller vedvarende, ligesom der heller ikke på arealet må graves grus eller anbringes transformatorstationer, telefon- og telegrafmaster o. lign., derpå ej opsatte skure, udsalgssteder, isboder, vogne til beboelse eller opbevaring af redskaber eller lign. skønhedsforstyrrende genstande.

Jeg forbeholder mig dog ret til at

For fredningen kræver jeg ingen erstatning af fredningsnævnet.

Jeg er indforstået med, at ovenstående fredningstilbud tinglyses på min ejendom matr. nr. 9d af degneboligen m.m. by Ølstrup sogn,

dog uden udgift for mig.

Påtaleberettiget i henhold til forestående er fredningsnævnet for Ringkøbing amt og Ølstrup menighedsråd hver for sig.

Ølstrup, den 10/10 1951.

Den samlede bestyrelse, idet jeg førstelærer Sørensen attesterer at vi 5 udgør bestyrelsen.

Leon Sørensen. Evald Krogh. Kristiane Pedersen. Kr. Søe. Plougaard. A.L. Sørensen.

Idet fredningsnævnet for Ringkøbing amt modtager og godkender foranstående fredningstilbud, bestemmes det, at tilbudet skal lyses som servitut på matr. nr. 9d af degneboligen m.m. by Ølstrup sogn

af hvilken matr. nr. 9d udgør et landbrug

Det fredede areal ses indtegnet på vedlagte kort, af hvilken en genpart bedes henlagt på akten.

Fredningsnævnet for Ringkøbing amt, den 22/10 1951.

H. Richter.

Indført i dagbogen for retskreds nr. 83,
Ringkøbing købstad m.v., den 25/10 1951.

lyst. Tingbog: Bd. 11strup, Bl. 117.

Akt: Skab K. nr. 589.

O.S. Kjar.
est.

Justitsministeriets genpartpapir. Til skøder, skadesløsbreve, kvitteringer til udslettelse og andre påtegninger m. m. (vedr. fast ejendom).

Mtr. nr., ejerlav, sogn: 1d Degneboligen m.m.
(i København kvarter)
eller (i de sønderjydske landsdele) bd. og bl. i tingbogen, art. nr., ejerlav, sogn.

Akt: Skab nr.
(udfyldes af dommerkontoret)

Købers } bopæl:
Kreditors }

Gade og hus nr.:
(hvor sådant findes)

Anmelderens navn og bopæl (kontor):

Fredningsnævnet for
Ringkøbing amtsrådskreds,
Holstebro

Stempel: kr. øre.

Fredningstilbud

Undertegnede formand for bestyrelsen for Ølstrup forsamlingshus tilbyder herved som ejer af matr. nr. 1d

af degneboligen m.m. by Ølstrup sogn,
at lade nedennævnte areal af ovennævnte matr. nr. frede.

Arealet beskrives således:

Hele matr.nr. 1d beliggende vest for Ølstrup kirkegård.

Fredningen har følgende omfang:

Arealerne må ikke bebygges eller beplantes, midlertidig eller vedvarende, ligesom der heller ikke på arealerne må graves grus eller anbringes transformatorstationer, telefon- og telegrafmaster o. lign., derpå ej opsatte skure, udsalgssteder, isboder, vogne til beboelse eller opbevaring af redskaber eller lign. skønhedsforstyrrende genstande.

Jeg forbeholder mig dog ret til at

For fredningen kræver jeg ingen erstatning.

Jeg er indforstået med, at ovenstående fredningstilbud tinglyses på min ejendom matr. nr. 1d af degneboligen m.m. by Ølstrup sogn,

dog uden udgift for mig.

Påtaleberettiget i henhold til forestående er fredningsnævnet for Ringkøbing amt og Ølstrup menighedsråd hver for sig.

Ølstrup, den 10 / 10 1951.

Den samlede bestyrelse og idet jeg førstelærer Sørensen attesterer, at vi 5 underskrivere udgør forsamlingshusets bestyrelse. Leon Sørensen. Kr. Søe. Plouggaard. Evald Krogh. A.L.Sørensen. Kristian Pedersen.

Idet fredningsnævnet for Ringkøbing amt modtager og godkender foranstående fredningstilbud, bestemmes det, at tilbudet skal lyses som servitut på matr. nr. 1d af degneboligen m.m. by Ølstrup sogn

af hvilken matr. nr. udgør et landbrug

Det fredede areal ses indtegnet på vedlagte kort, af hvilken en genpart bedes henlagt på akten.

Fredningsnævnet for Ringkøbing amt, den 22/10 1951.

H. Richter.

Indført i dagbogen for retskreds nr. 83,
Ringkøbing købstad m.v., den 1/12 1951.
Lyst. Tingbog: Bd. Alstrup, Bl. 119.
Akt. Skab K. nr. 601.

J.C. Christiansen.

FREDNINGSNÆVNET >

Indført i dagbogen for retskreds nr. 83,
Rindøbing købstad m.v., den 17/11 1951.

Lyst. Tingbog: Bd. 11strup bl. 5.

Akt. Skab E. nr. 479.

Ann.: Forud er lyst servitutter.

J.C. Christiansen.

FREDNINGSNÆVNET >

Foranstående fredningstilbud godkendes med de af
sognerådet tagne forbehold.

RINGKØBING AMTSRÅD, den 18. marts 1952.

G. Brandt-Pedersen.

Indført i dagbogen for retskreds nr. 83,

Ringkøbing købstad m.v., den 20/3 1952.

Lyst. Tingbog: Bd. Ulstrup, Bl. 1,

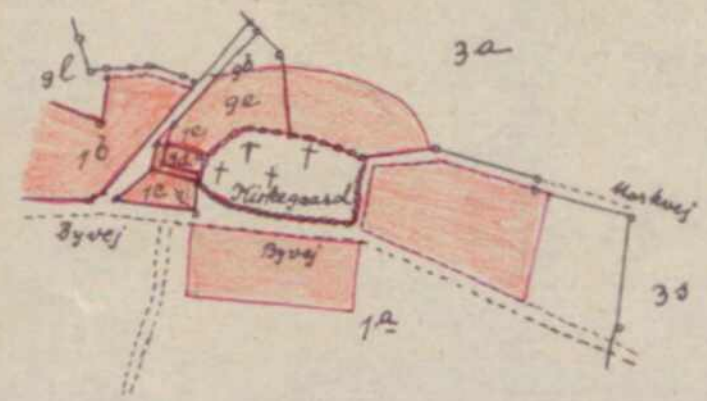

Akt: Skab I. nr. 193.

Anm.: Forud er lyst en servitut.

J.C. Christiansen.


d. 19 Navn

70



Terran af
 Den østlige Del
 Sogn: Ølstrup

500m



REG. NR. 1728

DISPENSATIONER>

Afgørelser – Reg. nr.: 01728.00

Dispensationer i perioden: 19-01-1999 - 21-04-2006

FREDNINGSNÆVNET
FOR RINGKJØBING AMT
RETTEEN I HERNING, 2. AFDELING
Nygade 1-3, 7400 Herning
Tlf. 97 22 22 00

Herning, 19. januar 1999

R.A.F. 74/98

Skov- og Naturstyrelsen
Haraldsgade 53
2100 København Ø.

REG. NR. 1728.00

Ølstrup Menighedsråd v/Sigurd Steiner er d.d. tilskrevet således:

"Ringkøbing kommune, Ved Fjorden 6, 6950 Ringkøbing, ansøger på vegne Ølstrup Menighedsråd om tilladelse til at nedrive det eksisterende graverhus og opføre et nyt tidssvarende graverhus med værksted/oplagsrum og handi-capvenligt toilet i det Exnerfredede område nord for kirken. - Ølstrup kirke - lb.nr. 70.

Efter en besigtigelse den 14. januar 1999, hvori foruden nævnet deltog repræsentanter for Ringkøbing Provstiudvalg, Ribe Stift, Fuusgaards tegnestue, Ringkøbing kommune, Danmarks Naturfredningsforening, graver Margrethe Ebbensgaard samt ansøgeren, Ølstrup Menighedsråd, skal nævnet i medfør af Naturbeskyttelseslovens § 50, stk. 1, meddele tilladelse til det ansøgte, da dette ikke er i strid med fredningens formål. Nævnet har navnlig lagt vægt på, at placeringen er lidt lavere end kirkens, og at bygningen nærmest er omkranset af træer. Herefter virker bygningen ikke skæmmende eller generende på indkigget i kirken.

Tilladelsen bortfalder, såfremt den ikke er udnyttet inden 3 år fra tilladelsens meddelelse, jfr. Naturbeskyttelseslovens § 66, stk. 2.

Afgørelsen kan efter lov om Naturbeskyttelse, § 78, stk. 3, jfr. § 87 inden 4 uger fra den dag, afgørelsen er meddelt, påklages til Naturklagenævnet.

1211/9-0001
11.20

Klagen skal indgives skriftligt til dette fredningsnævn på den ovenfor anførte adresse.

En tilladelse må ikke udnyttes, før klagefristen er udløbet. Er klage iværksat, kan tilladelsen ikke udnyttes, medmindre klagemyndigheden bestemmer andet.

Det bemærkes, at ansøgeren ikke herved er fritaget for at søge eventuelle andre tilladelser, som lovgivningen måtte kræve.

Med venlig hilsen

H. Stamp"

hvilket herved meddeles til Deres orientering.


H. Stamp

/GRM

Modtaget i
Skov- og Naturstyrelsen

30 NOV. 2001

Herning, den 28. november 2001

R.A.F. 74/01

Skov- og Naturstyrelsen
Haraldsgade 53
2100 København

Ringkøbing kommune er d.d. tilskrevet således:

”Ringkøbing kommune, Ved Fjorden 6, 6950 Ringkøbing, ansøger om tilladelse til at opføre en 136 m² stor træbygning inkl. en mellembbygning vedrørende ejendommen matr. nr. 45, Degneboligen, Ølstrup, beliggende Byvejen 9, Ølstrup, 6950 Ringkøbing og tilhørende Den Selvejende Institution Ølstrup Friskole samt ejendommen matr. nr. 16 m.fl. Degneboligen Ølstrup, beliggende Byvejen 11, Ølstrup, 6950 Ringkøbing, og tilhørende Ølstrup Sognegård. – Lb. 70 – Ølstrup Kirke.

Et areal vest for Ølstrup kirke er den 27. marts 1956 fredet ved en sædvanlig Exner-fredning. Kommunen har i fredningen taget forbehold om ret til at opføre nødvendige skolebygninger efter forudgående forhandling med fredningsnævnet.

Fra Ringkøbing kommune er modtaget en ansøgning om tilladelse til at opføre en træbygning ved Ølstrup Friskole. Bygningen bliver 136 m² og op til en højde af 5,10 meter. Det er endvidere oplyst, at byggeriet er igangsat.

Ansøgningen har været forelagt Ringkøbing Amt, der havde ikke indvendinger mod det ansøgte. Ansøgningen er endvidere forelagt Ribe stift, Ringkøbing Provsti og Ølstrup menighedsråd, og heller ingen af disse har indvendinger mod det ansøgte.

Sagen er behandlet af nævnets formand alene efter § 9, stk. 4 i forretningsordenen for Fredningsnævn.

Jeg skal hermed på nævnets vegne i medfør af Naturbeskyttelseslovens § 50 meddele tilladelse til det ansøgte, idet dette ikke er i strid med fredningens formål. Jeg har især lagt vægt på, at byggeriet placeres vest for eksisterende bygninger, så det ikke er synligt fra kirken, ligesom det heller ikke mindsker indkigget til kirken.

Tilladelsen bortfalder, såfremt den ikke er udnyttet inden 3 år fra tilladelsens meddelelse, jfr. Naturbeskyttelseslovens § 66, stk. 2.

Afgørelsen kan efter lov om Naturbeskyttelse, § 78, stk. 3, jfr. § 87 inden 4 uger fra den dag, afgørelsen er meddelt, påklages til Naturklagenævnet.

Klagen skal indgives skriftligt til dette fredningsnævn på den nedenfor anførte adresse.

En tilladelse må ikke udnyttes, før klagefristen er udløbet. Er klage iværksat, kan tilladelsen ikke udnyttes, medmindre klagemyndigheden bestemmer andet.

Det bemærkes, at ansøgeren ikke herved er fritaget for at søge eventuelle andre tilladelser, som lovgivningen måtte kræve.

Med venlig hilsen

H. Stamp”

hvilket herved meddeles til Deres orientering.


H. Stamp

FREDNINGSNÆVNET FOR RINGKJØBING AMT

Herning, den 21. april 2006
R.A.F. 12/06

Skov- og Naturstyrelsen
Haraldsgade 53
2100 København Ø.

SCANNET

Modtaget i
Skov- og Naturstyrelsen

25 APR 2006

Ringkøbing kommune er d.d. tilskrevet således:

”Ringkøbing kommune, Ved Fjorden 6, 6950 Ringkøbing, ansøger om tilladelse til at opføre en tilbygning til Ølstrup Friskole beliggende Byevejen 9, Ølstrup, 6950 Ringkøbing. – Lb. nr. 70 – Ølstrup Kirke.

Et areal vest for Ølstrup kirke er den 27. marts 1956 fredet ved en sædvanlig Exner-fredning. Kommunen har i fredningen taget forbehold om ret til at opføre nødvendige skolebygninger efter forudgående forhandling med Fredningsnævnet.

Fra Ringkøbing amt er modtaget en ansøgning om tilladelse til at opføre en tilbygning ved Ølstrup Friskole. Bygningen bliver ca. 340 m² stor. Amtet har anbefalet det ansøgte, som Ringkøbing kommune heller ikke har haft indvendinger imod.

Ansøgningen har af Fredningsnævnet været forelagt Ribe Stift, Ringkøbing Provsti og Ølstrup menighedsråd, og heller ingen af disse har indvendinger mod det ansøgte.

Sagen er behandlet af nævnets formand alene efter § 9, stk. 4 i Forretningsordenen for Fredningsnævn.

Jeg skal hermed på nævnets vegne i medfør af Naturbeskyttelseslovens § 50 meddele tilladelse til det ansøgte, idet dette ikke er i strid med fredningens formål. Jeg har især lagt vægt på, at byggeriet placeres i den eksisterende skolegård og vil blive lavere end de eksisterende skolebygninger, hvorfor byggeriet ikke kan påvirke indkigget til kirken eller virke skæmmende på kirken.

Tilladelsen bortfalder, såfremt den ikke er udnyttet inden 3 år fra tilladelsens meddelelse, jfr. Naturbeskyttelseslovens § 66, stk. 2.

Afgørelsen kan efter lov om Naturbeskyttelse, § 78, stk. 3, jfr. § 87 inden 4 uger fra den dag, afgørelsen er meddelt, påklages til Naturklagenævnet.

Klagen skal indgives skriftligt til dette fredningsnævn på den nedenfor anførte adresse.

Det er en betingelse for Naturklagenævnets behandling af Deres klage, at De indbetaler et gebyr på 500 kr. til Naturklagenævnet. Nævnet vil sende Dem en opkrævning på gebyret, når nævnet har modtaget klagen fra fredningsnævnet. Naturklagenævnet vil ikke påbegynde behandlingen af klagen, før gebyret er modtaget. Betales gebyret ikke inden for den fastsatte

RETTEEN I HERNING, 2. AFDELING
Nygade 3, 7400 Herning

Tlf. 97 22 22 00

E-mail: f-naevn@mail.dk

SMS-121-00069

5

FREDNINGSNÆVNET FOR RINGKJØBING AMT

frist på 14 dage, afvises klagen fra behandling. Vejledning om gebyrordningen kan findes på Naturklagenævnets hjemmeside www.nkn.dk

Gebyret tilbagebetales, hvis der gives helt eller delvist medhold i klagen.

En tilladelse må ikke udnyttes, før klagefristen er udløbet. Er klage iværksat, kan tilladelsen ikke udnyttes, medmindre klagemyndigheden bestemmer andet.

Det bemærkes, at ansøgeren ikke herved er fritaget for at søge eventuelle andre tilladelser, som lovgivningen måtte kræve”,

hvilket herved meddeles til Deres orientering.

Med venlig hilsen


H. Stamp

RETEN I HERNING, 2. AFDELING

Nygade 3, 7400 Herning

Tlf. 97 22 22 00

E-mail: f-naevn@mail.dk