

Afgørelser – Reg. nr.: 01725.00

Fredningen vedrører: Lyø Kirke

Domme

Taksationskommissionen

Naturklagenævnet

Overfredningsnævnet

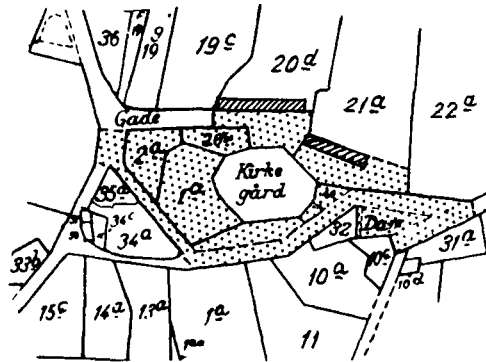
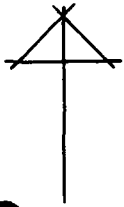
Fredningsnævnet

05-10-1951

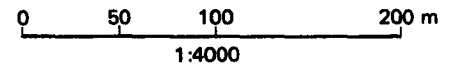
Kendelser

Deklarationer

FREDNINGSNÆVNET >



Kommune: Fåborg
 Ejerlav: Lyø by
 Sogn: Fåborg jorder



Matr. nr.	Dekl./Kendelse dato	Tinglyst dato	Bemærkninger
1 ^a		27/2-1953	Del af 1 ^a . Forbehold ang. opførelse af et lille ligkapel i det sydvestlige hjørne. Så længe arealerne administreres af de kirkelige myndigheder, træffer kirkeministeriet afgørelse om nyplacering af bygninger m.m..
2 ^a	5/10-1951	27/2-1953	Hele 2 ^a .
20 ^c	5/10-1951	27/2-1953	Hele 20 ^c .
20 ^d	5/10-1951	27/2-1953	Del af 20 ^d .
21 ^a		27/2-1953	Del af 21 ^a .
40		27/2-1953	Hele 40.
umatr. areal	5/10-1951		Umatr. gadeareal.

Genpart.

Matr.nr. 1 a af Lyø by og sogn.

Anmelder:
Fredningsnævnet
for
Svendborg amtsrådskreds
Nyborg.

Fredningsoverenskomst.

Stempel- og gebyrfri
lov nr. 140-1937.

Undertegnede sognepræst A. Qvist, Lyø, som formand for menighedsrådet for Lyø, erklærer at rådet er villigt til, som ejer af matr.nr. 1 a af Lyø by og sogn, at lade et areal af dette matr.nr. frede, for at sikre den fri beliggenhed af Lyø kirke.

Arealet beskrives således: hele den del af matr.nr. 1 a der ligger øst for kirken, nord^{for} sognevejen.

Fredningen har følgende omfang:

Arealerne må ikke bebygges eller beplantes med udsigtsødelæggende beplantning, ligesom der heller ikke på arealerne må anbringes transformatorstationer, telefon- og telegrafmaster og lignende eller opsættes skure, udsalgssteder, vogne til beboelse eller opbevaring af redskaber eller lignende skønhedsfremstyrende genstande. Der må i det hele ikke foretages ændringer i den nu bestående tilstand, der kan virke skæmmende eller hindrende for udsigten til eller fra kirken.

Så længe den til præsteembedet hørende have med gårdsplads samt den del af præstegårdens areal, der ligger i umiddelbar tilknytning hertil administreres af de kirkelige myndigheder, træffer kirkeministeriet afgørelse om nyplacering af præstegårdens bygninger herunder tillige selve byggeplanen samt tilbygninger m.v. og ombygninger, der ændrer præstegårdens udseende, uanset fredningsdeklarationen.

Det forbeholdes, at der i det sydvestre hjørne må opføres et lille lavt ligkapel.

For fredningen kræves ingen erstatning.

Rådet er enigt i, at ovenstående fredningstilbud tinglyses på dets fornævnte ejendom, dog uden udgift for rådet.

Påtalebrettiget er fredningsnævnet for Svendborg amtsrådskreds og provstiudvalget.

Lyø den 5/10 1951.

På menighedsrådets vegne.

Chr. Qvist,

Idet fredningsnævnet modtager og godkender foranstående fredningstilbud bestemmes det, at fredningen vil være at lyse på matr. nr.

I g af lys by og sogn.

Det fredede areal er indtegnet på vedlagte kort, af hvilket en gangart bødes henlagt på korten.

Tredningens væst for Svendborg amt er påkrævet, den 5/10 1951.

Nr. 1. Jørgensen.

Genaftens retlighed bekræftes.

Fredningens nævnet

Svendborg amt er påkrævet

18 FEB. 1953

I formandens fravær,
som suppleant for den nævnet

J. Hvass

Genpart.

Matr.nr. 2 a og 20 c
Lø by og sogn.Anmelder:
Fredningsnavnet
for
Svendborg amtsråds-kreds
Nyborg.

Fredningsoverenskomst.

Stempel- og gebyrfri
lov nr. 140-1937.

Undertegnede formand for Lø sogneraad gårdejer Aage Larsen, erklærer at rådet er villigt til, som ejer af matr.nr. 2 a og 20 c og umatrikuleret gadejord af Lø by og sogn, at lade et areal af dette matr. nr. frede, for at sikre den fri beliggenhed af Lø kirke.

Aralet beskrives således: hele matr.nr. 2 a og hele matr.nr. 20 c samt gadearealet øst, syd og vest for kirkegården.

Fredningen har følgende omfang.

Arealerne må ikke bebygges eller beplantes med udsigtsødelæggende beplantning, ligesom der heller ikke på arealerne må anbringes transformatorstationer, telefon- og telegrafmaster og lignende eller opsattes skure, udsalgssteder vogne til beboelse eller opbevaring af redskaber eller lignende skønhedsforstyrrende genstande. Der må i det hele ikke foretages ændringer i den nu bestående tilstand, der kan virke skæmmende eller hindrende for udsigten til eller fra kirken.

For fredningen kræves ingen erstatning.

Rådet er enigt i, at ovenstående fredningstilbud tinglyses på min fornavnte ejendom, dog uden udgift for kommunen.

Påtaleberettiget er fredningsnavnet for Svendborg amtsråds-kreds og menighedsrådet for Lø.

Lø, den 5/10 1951.

For Lø sogneraad.

Aage Larsen.

Idet fredningsnavnet modtager og godkender foranstående fredningstilbud, bestemmes det, at fredningen vil være at lyse på mat. nr. 2 a og 20 c af Lø by og sogn.

Det fredede areal er indtegnet på vedlagte kort, af hvilket en genpart bedes henlagt på akten.

Fredningsnavnet for Svendborg amtsråds-kreds, den 5/10 1951.

Rs. P. Jørgensen.

Genpartens rigtighed bekræftes.

Fredningsnavnet

for
Svendborg amtsråds-kreds

I formandens sted,
som applicant for denne:

J. Hvalby

Genpart.

Matr.nr. 20 d Lyø by og sogn.

Anmelder:

Fredningsnævnet

for

Svendborg amtsrådskreds

Nyborg.

Fredningsoverenskomst.

Stempel- og gøbyrfri

lov nr. 140-1937.

undertegnede gårdejer Peder Jørgensen Jensen, Lyø, erklærer sig villig til, som ejer af matr.nr. 20 d af Lyø by og sogn, at lade et areal af dette matr.nr. frede, for at sikre den fri beliggenhed af Lyø kirke-

Arealet beskrives således: den del af arealet, der ligger imellem kirkegården og stuehuset.

Fredningen har følgende omfang:

Arealerne må ikke bebygges eller beplantes med udsigtsødelæggende beplantning, ligesom der heller ikke på arealerne må anbringes transformatorstationer, telefon- og telegrafmaster og lignende eller opsættes skulpter, udsalgssteder, vogne til beboelse eller opbevaring af redskaber eller lignende skønhedsforstyrrende genstande. Der må i det hele ikke foretages ændringer i den nu bestående tilstand, der kan virke skæmmende eller hindrende for udsigten til eller fra kirken.

For fredningen kræves ingen erstatning.

Jeg er enig i, at ovenstående fredningstilbud tinglyses på min fornavnede ejendom, dog uden udgift for mig.

Påtaleberettiget er fredningsnævnet for Svendborg amtsrådskreds og menighedsrådet for Lyø.

Lyø, den 5/10 1951.

Peder J. Jensen.

Idet fredningsnævnet modtager og godkender foranstående fredningstilbud bestemmes det, at fredningen vil være at lyse på matr.nr. 20 d af Lyø by og sogn.

Det fredede areal er indtegnet på vedlagte kort, af hvilket en genpart bedes henlagt på akten.

Fredningsnævnet for Svendborg amtsrådskreds, den 5/10 1951.

Rs. P. Jørgensen.

Genpartens rigtighed bekræftes.

Fredningsnævnet

Svendborg amtsrådskreds

18 FEB. 1951

I fornamnet er else,
som suppliant for denne:

J. Hvass

J. Hvass

Genpart.

Matr.nr. 21 a Lyø by og sogn.

Anmelder:

Fredningsnævnet

for

Svendborg amtsrådsreds

Nyborg.

Fredningsoverenskomst.

Stempel- og gebyrfri

lov nr.140-1937.

Undertegnede gårdejer Hans Peter Larsen, Lyø erklærer sig villig til, som ejer af matr.nr. 21 a af Lyø by og sogn, at lade et areal af dette matr.nr. frede, for at sikre den fri beliggenhed af Lyø kirke.

Arealet beskrives således: den del af 21 a der begrænses af kirkegården, grænsen mod matr. nr. 20 d. Ejendommens stuehus og en flugtlinje gennem ~~smt~~ stuehusets nordside og til grænsen mod 22 a samt mod syd ~~og~~ af byvejen.

Fredningen har følgende omfang:

Arealerne må ikke bebygges eller beplantes med udsigtsødelæggende beplantning, ligesom der heller ikke på arealerne må anbringes transformatorstationer, telefon- og telegrafmaster og lignende eller opsættes skure, udsalgssteder, vogne til beboelse eller opbevaring af redskaber eller lignende skønhedsforstyrrende genstande. Der må i det hele ikke foretages ændringer i den nu bestående tilstand, der kan virke skæmmende eller khændrende for udsigten til eller fra kirken.

For fredningen kræves ingen erstatning.

Jeg er enig i, at ovenstående fredningstilbud pinglyses på min fornævnte ejendom, dog uden udgift for mig.

Påtaleberettiget er fredningsnævnet for Svendborg amtsrådsreds og menighedsrådet for Lyø.

Lyø, den 5/10 1951.

Hans P.Larsen.

Idet fredningsnævnet modtager og godkender foranstående fredningstilbud bestemmes det, at fredningen vil være at lyse på matr.nr. 21a af Lyø by og sogn.

Det fredede areal er indtegnet på vedlagte kort, af hvilket en genpart bedes henlagt på akten.

Fredningsnævnet for Svendborg amtsrådsreds, den 5/10 1951.

Rs. P.Jørgensen.

Genpartens rigtighed bekræftes.

Fredningsnævnet

for

Svendborg amtsrådsreds

Nyborg

I formidling af materielle,
som suppleant for denne:

10 FEB. 1951

J. Hvas

5/10-51

Genpart.
Matr.nr. 34 a Lyø by og sogn.

Anmelder:
Fredningsnævnet
for
Svendborg amtsrådskreds
Nyborg.

Fredningsoverenskomst.

Stempel- og gebyrfri
lov nr. 140-1937. .

Undertegnede gårdejer Jørgen Christian Jørgensen, Lyø, erklærer sig villig til, som ejer af matr.nr. 34 a af Lyø by og sogn at lade et areal af dette matr.nr. frede, for at sikre den fri beliggenhed af Lyø kirke.

Arealet beskrives således: hele matr.nr. 34 a.

Fredningen har følgende omfang:

Arealerne må ikke bebygges eller beplantes med udsigtsødelæggende beplantning, ligesom der heller ikke på arealerne må anbringes transformatorstationer, telefon- og telegrafmaster og lignende eller opsættes skure, udsalgssteder, vogne til beboelse eller opbevaring af redskaber eller lignende skønhedsforstyrrende gense tande. Der må i det hele ikke foretages ændringer i den nu bestående tilstand, der kan virke skæmmende eller hindrende for udsigten til eller fra kirken.

Jeg forbeholder mig adgang til at genopføre et beboelseshus på ejendommen med placering af dette hus 10 meter syd for det nuværende og således at husets sydøstre gavlhjørne ikke lægges præstegårdsdiget nærmere end 14 meter.

For fredningen kræves ingen erstatning.

Jeg er enig i, at ovenstående fredningstilbud tinglyses på min fornavnte ejendom, dog uden udgift for mig.

Påtaleberettiget er fredningsnævnet for Svendborg amtsrådskreds og menighedsrådet for Lyø.

Lyø, den 5/10 1951.

Jørgen Chr. Jørgensen.

Idet fredningsnævnet modtager og godkender foranstående fredningstilbud bestemmes det, at fredningen vil være at lyse på matr.nr. 34 a af Lyø by og sogn.

Det fredede areal er indtegnet på vedlagte kort, af hvilket en genpart bedes henlagt på akten.

Fredningsnævnet for Svendborg amtsrådskreds, den 5/10 1951.

Rs. P. Jørgensen.

Genpartens rigtighed bekræftes.

Fredningsnævnet
for
Svendborg amtsrådskreds
Nyborg

18 FEB. 1951

i formandens fraværelse,
som suppleant for denne:

J. Hvass

+ *Plakaten*

REG. NR. 1225 5/10-51

Genpart. . .

Matr.nr. 40 af Lyø by og sogn

Anmelder:
Fredningsnævnet
for
Svendborg amtsrådskreds
Nyborg.

Fredningsoverenskomst.

Stempel- og gebyrfri
lov nr. 140-1937.

Undertegnede formand for Lyø menighedsråd pastor Chr. Qvist, Lyø erklærer, at rådet er villigt til, som ejer af matr.nr. 40 af Lyø by og sogn, at lade et areal af dette matr.nr. frede, for at sikredde fri be-liggenhed af Lyø kirke.

Arealet beskrives således: hele matr. nr. 40

Fredningen har følgende omfang:

Arealerne må ikke bebygges eller beplantes med udsigtsødelæg-gende beplantning, ligesom der heller ikke på arealerne må anbringes transformatorstationer, telefon- og telegrafmaster og lignende eller op-sættes skure, udsalgssteder, vogne til beboelse eller opbevaring af red-skaber eller lignende skønhedsforstyrrende genstande. Der må i det hele ikke foretages ændringer i den nu bestående tilstand, der kan virke skæm-mende eller hindrende for udsigten til eller fra kirken.

For fredningen kræves ingen erstatning.

Jeg er enig i, at ovenstående fredningstilbud tinglyses på min fornævnte ejendoms, dog uden udgift for mig.

Påtaleberettiget er fredningsnævnet for Svendborg amtsrådskreds og provistiudvalget.

Lyø, den 5/10 1951.

Chr. Qvist-

Idet fredningsnævnet modtager og godkender foranstående fred-ningstilbud, bestemmes det, at fredningen vil være at lyse på matr.nr. 40 af Lyø by og sogn.

Det fredede areal er indtegnet på vedlagte kort, af hvilket en genpart bedes henlagt på akten.

Fredningsnævnet for Svendborg amtsrådskreds, den 5/10 1951.

Rs. P. Jørgensen.

Genpartens rigtighed bekræftes.

Fredningsnævnet
for
Svendborg amtsrådskreds

18 FEB 1951

i formandens . . .
som suppleant for denne:

J. Hvalby
J. Hvalby

Fredningsnævnet for Fyn

Albanigade 28, 5000 Odense C
Tlf. 66 11 47 12 - Telefax 66 12 97 12
E-mail: fyn@fredningsnaevn.dk

Odense, den 7. januar 2013
Journal nr.: Frs. 29/2012

Faaborg-Midtfyn Kommune
Nørregade 4
5600 Faaborg

Ansøgning om dispensation til ombygning af Lyø gamle skole.

Ved skrivelse af 13. september 2012 fremsendte Faaborg-Midtfyn Kommune en ansøgning om byggetilladelse til ombygning af Lyø gamle skole til bolig- og kulturcenter.

Bygningen er beliggende Roestoftevej 8, 5600 Faaborg, matr. nr. 2a Lyø, Faaborg Jorder.

Det fremgår af ansøgningen, at der ved ombygningen af skolen ønskes facadeændringer på bygningens østlige side i form af kviste, udvendig trappe til tagetagen og nedrivning af overdækket areal. Derudover sker der ændringer i placering af vinduer og døre i facaderne.

Med ansøgningen var vedlagt billeder og tegningsmateriale.

Bygningen er beliggende tæt ved Lyø Kirke og er omfattet af en almindelig Exner-fredning.

Naturstyrelsen har den 28. september 2012 anført: *Der er tale om meget små bygningsmæssige ændringer, som ikke i væsentlig grad ændrer på den gamle skoles ydre fremtræden i forhold til kirkens frie beliggenhed.*

Lyø Menighedsråd og Danmarks Naturfredningsforening har ikke bemærkninger.

Faaborg-Midtfyn Kommune har i mail af 8. november 2012 vurderet, at bygningsændringerne ikke vil virke skæmmende, da de udføres i overensstemmelse med den bevarende lokalplan for Lyø by.

Afgørelse:

På baggrund af det oplyste samt tegningen kan det konstateres, at alene to kviste og en trappe ændrer bygningen, så de kunne virke ind- og udsigt forhindrende.

Da ændringerne imidlertid er meget begrænsede, og da de, jf. matrikelkortet, næppe vil påvirke ind- og udsigt fra kirken, meddeler et enigt fredningsnævn, at vi meddeler tilladelse til det ansøgte.


Jørgen Petersen

FREDNINGSNÆVNET FOR FYN

Christiansvej 41
5700 Svendborg
Tlf. 99683200

LYØ KULTUR- OG BESØGSCENTER
v/Formand Bent Knudsen

fyn@fredningsnaevn.dk
www.fredningsnaevn.dk
J.nr. FN-FYN-48-2016
Dato: 05.04.2017

Afgørelse af 30. marts 2017

Ansøgning om dispensation fra kirkefredning til opførelse af pavillon på matr.nr. 2a Lyø, Faaborg Jorder

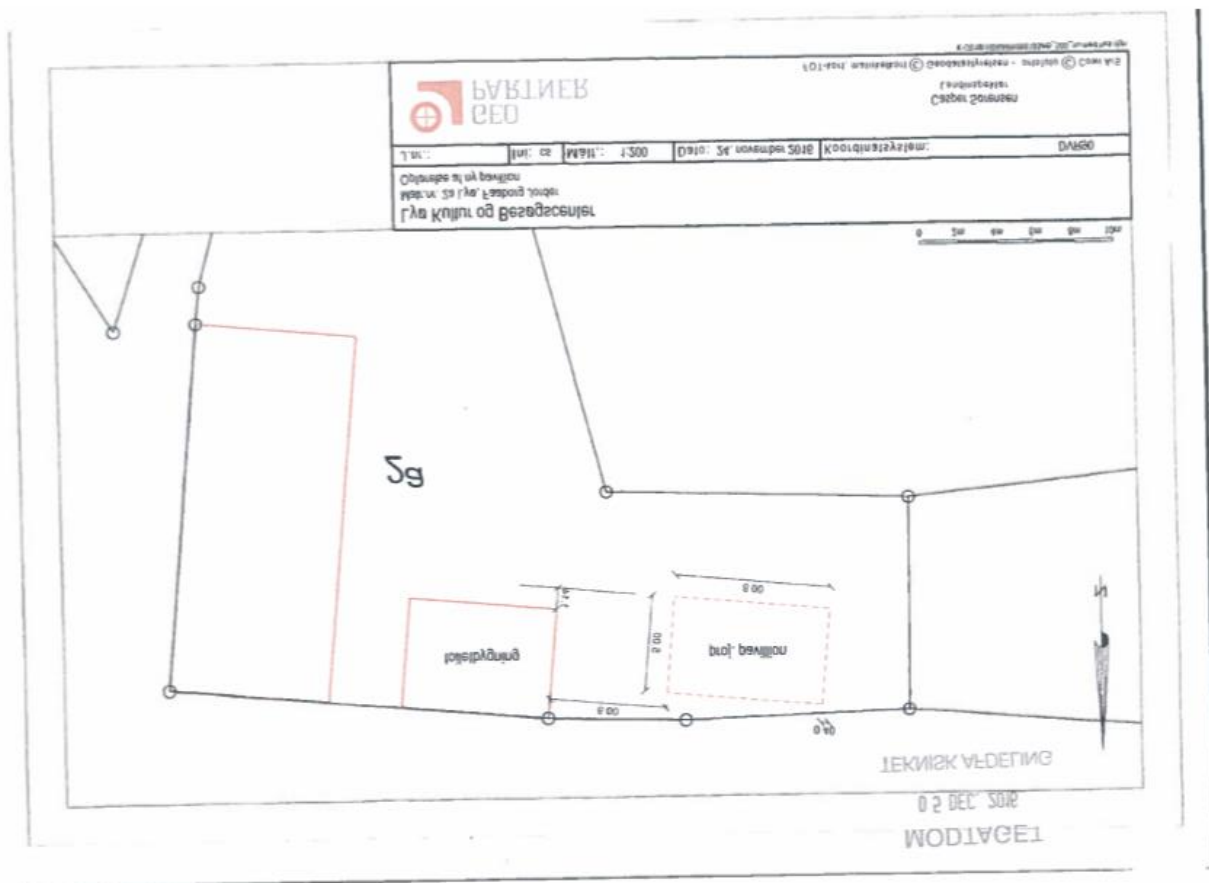
Fredningsnævnet har den 2. december 2016 via Faaborg-Midtfyn Kommune modtaget en ansøgning fra Lyø Kultur- og Besøgscenter ved formand Bent Knudsen om dispensation fra fredningen af Lyø Kirke til opførelse af en pavillon i forbindelse med Lyø Gamle Skole. Pavillonen skal opføres på foreningens areal Roestoftevej 8, Lyø, 5600 Faaborg, matr.nr. 2a Lyø, Faaborg Jorder.

Fredningen af Lyø Kirke er en sædvanlig kirkeomgivelsesfredning etableret ved fredningsnævnets kendelse af 5. oktober 1951. Fredningens formål er at hindre ændringer i det bestående, der kan virke skæmmende eller hindrende for udsigten til og fra Lyø kirke.

Det fremgår af ansøgningen, at pavillonen vil være til stor gavn for øens befolkning i forbindelse med forskellige arrangementer, ligesom turister, såvel som skoler, børnehaver og de op imod 50.000 endagsturister, der hvert år besøger øen vil kunne benytte pavillonen som læ for vind og vejr, hvor de vil kunne spise deres medbragte mad. Pavillonen vil på denne måde også kunne være til gavn for dem, der ikke har råd til at købe deres mad i caféen, som ligger lige umiddelbart op til stedet, hvor pavillonen skal anbringes. Der er desuden toiletfaciliteter nogle få meter fra det påtænkte anbringelsessted.

Det fremgår desuden, at foreningen har modtaget et tilskud fra Erhvervsstyrelsens Landdistriktpulje. Pavillonen tænkes opført som trækonstruktion på et betonfundament, og der er medsendt en skitse hertil fra firmaet Shelterbyg ApS. Pavillonens placering fremgår af følgende kort:





Høringer

Fredningsnævnet har den 30. marts 2017 foretaget en besigtigelse på stedet, jf. vedhæftede protokol fra fredningsnævnet.

Såvel Faaborg-Midtfyn Kommune som Fyens Stift bistået af Den Kongelige Bygningsinspektør og menighedsrådet ved Lyø Kirke har støttet placeringen af pavillonen samt bakket op om formålet med anbringelsen af denne på stedet. Der var under besigtigelsen enighed blandt de deltagende om, at det udpegede sted var det mest velegnede til anbringelse af pavillonen.

SVANA, nu Miljøstyrelsen har i deres høringssvar rejst spørgsmål om, hvorvidt anbringelsen af pavillonen går videre end fredningsnævnets dispensationsmulighed i naturbeskyttelseslovens § 50, stk. 1 giver mulighed for. Det ansøgte vil efter Styrelsen og Vand- og Naturforvaltnings vurdering ikke medføre beskadigelse/ødelæggelse af plantearter eller yngle- og rasteområder for de dyrearter, der fremgår af habitatsdirektivets bilag IV.

Afgørelsen

Et enigt fredningsnævn finder efter at have besigtiget stedet, at en placering af en let træpavillon på det pågældende sted kan føje sig ind i landskabet og den faste bebyggelse omkring kirken på en måde, så det ikke er i strid med fredningens formål om at beskytte indkig til og udsigten fra kirken. Der ligger i forvejen

to bygninger i vinkel på stedet, og de benyttes til café og samlingssted ligesom de indeholder toiletfaciliteter mm. Pavillonen vil komme til at ligge i forlængelse af den mindste af disse bygninger væk fra vejen igennem byen og af vejen i forhold til et stort frit græsareal op til kirken. Fredningsnævnet giver derfor dispensation til placering af en åben pavillon på det ansøgte sted.

Dispensationen er givet i medfør af naturbeskyttelseslovens § 50, stk. 1.

Det er en betingelse for den meddelte dispensation, at fredningsnævnet efterfølgende kan godkende udformningen af pavillonen. Ansøgningen herom skal indsendes via Faaborg-Midtfyn Kommunes planafdeling.

Der kan klages over denne afgørelse til Miljø- og Fødevareklagenævnet. Klagefristen udløber 4 uger efter, at afgørelsen er meddelt. Er afgørelsen offentligt bekendtgjort, regnes klagefristen dog altid fra bekendtgørelsen. Klagen skal ifølge lov om naturbeskyttelse § 87 afgives via Miljø- og Fødevareklagenævnets digitale selvbetjening, jf. vejledning på klagenævnets hjemmeside www.naevneneshus.dk. Klagefristen udløber ved midnat på dagen for klagefristens udløb. Hvis klagefristen udløber på en lørdag eller en helligdag, forlænges fristen til den følgende hverdag.

Klageberettigede er, jf. naturbeskyttelseslovens § 86:

- Adressaten for afgørelsen,
- ejeren af den ejendom, som afgørelsen vedrører,
- offentlige myndigheder,
- en berørt nationalparkfond,
- lokale foreninger og organisationer, som har en væsentlig interesse i afgørelsen,
- landsdækkende foreninger og organisationer, hvis hovedformål er beskyttelse af natur og miljø, og
- landsdækkende foreninger og organisationer, som efter deres formål varetager væsentlige, rekreative interesser, når afgørelsen berører sådanne interesser.

Det er en betingelse for Miljø- og Fødevareklagenævnets behandling af en klage, at den, der klager indbetaler et gebyr på 900 kr. for privatpersoner og 1.800 kr. for virksomheder og organisationer (2016-niveau). Klagegebyret reguleres den 1. januar hvert år efter den af Finansministeriet fastsatte sats for det generelle pris- og lønindeks som løbende offentliggjort i forslag til finanslov med virkning for klager, der modtages i nævnet fra og med den 1. februar 2017. Nævnet offentliggør størrelsen af klagegebyret på sin hjemmeside www.naevneneshus.dk.

Gebyret opkræves i forbindelse med klagens oprettelse i Miljø- og Fødevareklagenævnets digitale selvbetjening. Klagen behandles først, når gebyret er betalt. Vejledning om gebyrbetalingen kan ligeledes findes på Miljø- og Fødevareklagenævnets hjemmeside www.naevneneshus.dk.

Gebyret tilbagebetales, hvis

- 1) klagesagen fører til, at den påklagede afgørelse ændres eller ophæves,
- 2) klageren får helt eller delvis medhold i klagen, eller
- 3) klagen afvises som følge af overskredet klagefrist, manglende klageberettigelse eller fordi klagen ikke er omfattet af Miljø- og Fødevareklagenævnets kompetence.

Det bemærkes, at hvis den eneste ændring af den påklagede afgørelse er forlængelse af frist for efterkommelse af afgørelse som følge af den tid, der er medgået til at behandle sagen i klagenævnet, tilbagebetales gebyret dog ikke.

Miljø- og Fødevareklagenævnet kan også beslutte at tilbagebetale klagegebyret, hvis

- 1) der er indledt forhandlinger med afgørelsens adressat og/eller førsteinstansen om projektilpasninger, og disse forhandlinger fører til, at klager trækker sin klage tilbage, eller
- 2) klager i øvrigt trækker sin klage tilbage, før Miljø- og Fødevareklagenævnet har truffet afgørelse i sagen. Gebyret tilbagebetales dog ikke, hvis nævnet vurderer, at der er forhold, der taler imod at tilbagebetale gebyret, f.eks. hvis klagen trækkes tilbage meget sent, herunder efter at klager har haft et afgørelsesudkast i partshøring.

En tilladelse må i henhold til naturbeskyttelseslovens § 87, stk. 3, ikke udnyttes før klagefristen er udløbet, eller behandling af en eventuel klage måtte være afsluttet.

Det følger endvidere af naturbeskyttelseslovens § 50, stk. 1, jf. § 66, stk. 2, at en tilladelse bortfalder, hvis den ikke udnyttes inden 3 år efter, at den er givet.



Anni Højmark
formand

FN-FYN-48-2016 – Protokollat

Besigtigelse torsdag den 30. marts 2017 kl. 9.00 på adressen Roestoftevej 8, 5600 Faaborg på Lyø. Til stede var fra Fredningsnævnet formand Anni Højmark og medlemmerne Torben Jørgensen og Per Kristensen. Desuden var til stede ansøger Bent Knudsen. Fra Fyens Stift Nina Billund og kgl. Bygningsinspektør Carsten Rønnow. Desuden deltog fra Faaborg-Midtfyn Kommune Fay Nielsen fra planafdelingen og Christian Cordtsen samt fra menighedsrådet v/Lyø kirke formand Helle Larsen samt medlemmerne Asta Bøgebjerg og Hans Jørgen Madsen.

Ansøgeren Bent Knudsen redegjorde for ansøgningen og oplyste, at der er tale om at kulturforeningen ønsker at opføre en pavillon til brug for de besøgende på øen. Pavillonen, der skal udføres i en trækonstruktion, skal placeres på foreningens areal lige bagved det nuværende cafe og lille toiletbygning.

Menighedsrådet støttede ansøgningen og oplyste, at de finder det kan være en god facilitet for de rigtig mange besøgende på øen, ligesom man håber de besøgende tillige vil kunne besøge kirken samtidig og faciliteterne vil også kunne bruges for kirkens besøgende.

Fyens Stift samt den kgl. Bygningsinspektør anførte, at man er af den holdning, at placeringen af pavillonen vil på det anviste sted umiddelbart være den rigtige placering. Terrænet omkring pavillon vil skulle ordnes lidt og man ligge vægt på, at pavillonen skal være af den rette kvalitet, som er af en højere kvalitet, end det der ligges op til i ansøgningen.

Faaborg-Midtfyn Kommune støttede ligeledes placeringen men anførte, at der ved kirken er tale om et kulturhistorisk vigtigt miljø. Opførelsen af en sådan pavillon vil tilgodese såvel turismen som lokalmiljøet. Der er ingen hindringer i forhold til lokalplanen, som ikke giver anvisning på bebyggelse på området. Faaborg-Midtfyn Kommune er af den opfattelse, at udformningen af pavillonen bør gentænkes, da den foreslåede ikke er god nok til placeringen i dette miljø. Planafdelingen tilbød sin bistand til at finde en bedre udformning.

Ansøgeren anførte, at han ønsker at få Fredningsnævnets stillingtagen til, om man kan arbejde videre med projektet i form af en placering, som angivet i ansøgningen. Ansøgeren er herefter villig til at arbejde videre med konstruktionen i samarbejde med Faaborg-Midtfyn Kommune og Fyens Stift.

Fredningsnævnet voterede. Fredningsnævnet oplyser overfor de mødende at Fredningsnævnet i enighed er nået frem til, at man mener det er forsvarligt med at give dispensation til placeringen af en pavillon på det pågældende sted, som svarer til det der er angivet i ansøgningen. Det sker på betingelse af, at Fredningsnævnet får fremsendt et forslag til udformningen af pavillonen. Fredningsnævnet anmodede om, at ansøgningen fremsendes via Faaborg-Midtfyn Kommune.

Besigtigelsen blev afsluttet på stedet kl. 12.00.

Anni Højmark
formand

FREDNINGSNÆVNET FOR FYN

Lyø Kultur- og besøgscenter
v/formand Bent Knudsen

Christiansvej 41
5700 Svendborg
Tlf. 99683200

fyn@fredningsnaevn.dk
www.fredningsnaevn.dk
J.nr. FN-FYN-48-2016
Dato: 20. maj 2017

Tillæg til Afgørelse

I tilslutning til fredningsnævnets afgørelse af 30. marts 2017 har fredningsnævnet på skriftligt grundlag behandlet en ansøgning af 16. maj 2017 om godkendelse af udformningen af den pavillon, som nævnet har meddelt dispensation fra fredningen af Lyø Kirke til opførelsen af.

Nævnet har modtaget ansøgningen via Faaborg-Midtfyn Kommune og Fyens Stift som har udtalt følgende:

"Efter forelæggelse for Kgl. Bygningsinspektør Rønnow Arkitekter A/S kan Fyens Stift indstille vedlagte skitse til godkendelse, jf. Fredningsnævnets afgørelse af 30.marts 2017."

"Jf. aftale ved besigtigelsen d. 30. marts, fremsendes nu skitse til pavillon på Lyø. Skitsen er accepteret af Faaborg-Midtfyn Kommune samt Fyens Stift"

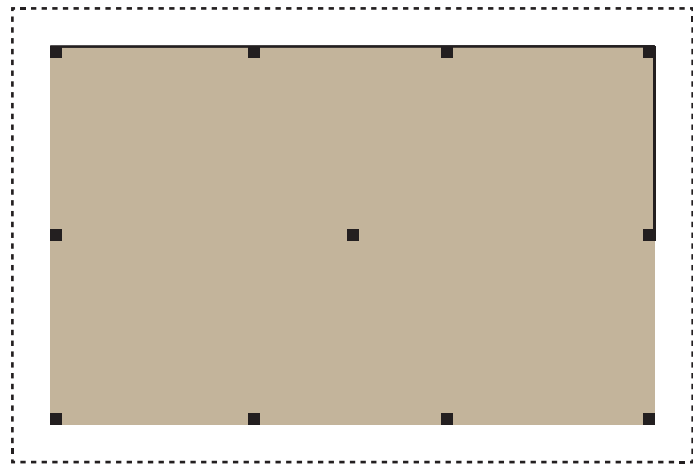
Fredningsnævnet for Fyn er enige om at godkende opførelsen af den pavillon, som er skitseret, idet den er godkendt af de centrale aktører i sagen og vil falde pænt ind det pågældende sted.

Fredningsnævnet den 20. maj 2017



Anni Højmark
formand

SKITSE



plan (1:100)




syd



øst



nord



vest

- Konstruktionen udføres i sortmalet træ, den centrale understøtning kan undværes, hvis det konstruktivt kan løses med en limtræsbjælke der kan bære på tværs af konstruktionen, dog uden at dennes dimensioner afviger væsentligt fra konstruktionernes øvrige dimensioner.
- Taget udformes med 20 graders hældning, med sort/mørkegråt tagpap på trekantlister. Det afsluttes ved at trække det rundt om en halvrund stok ved tagets afslutning. Taget hænger 50 cm ud over konstruktionen (tagets dimensioner er derfor 6*9 m).
- Bærende stolper nedstøbes så tværstivere og gitterspær undgås, da det giver visuel støj som er uønsket her.
- Afslutninger/samlinger udformes som vist på inspirationsbillederne, dog afsluttes gavlen med en traditionel vindskede - også sortmalet.
- Nordsiden og halvdelen af østsiden udføres med brædebeklædning op til 1,1m, derover lameller (5 cm høje og 5 cm afstand mellem). Dette skaber læ og 'en ryg' i bygningen, så den tydeligt orienterer sig ud mod grønningen og over mod den gamle skole.
- Pavillionen orienteres parallelt med skolens udhus (gavl mod gavl), så tæt til det nordlige stendige som muligt.
- Beboerforeningen kan vælge at lægge et trægulv inden i pavillionen, hvis dette ønskes.

