

**Afgørelser – Reg. nr.: 01724.00**

**Fredningen vedrører: Avernakø Kirke**

**Domme**

**Taksationskommissionen**

**Naturklagenævnet**

**Overfredningsnævnet**

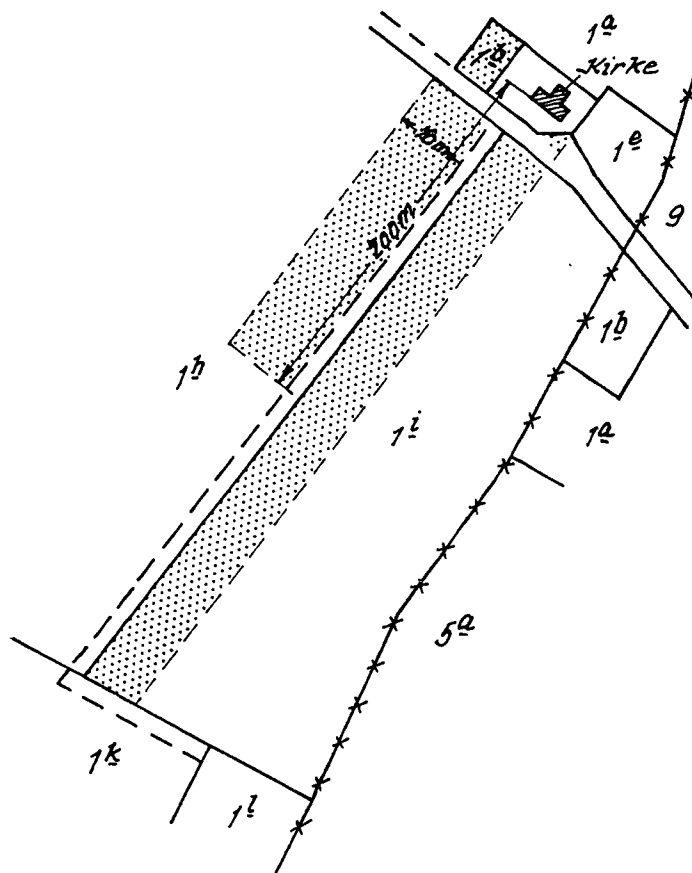
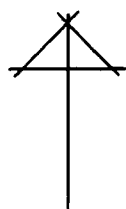
**Fredningsnævnet**

**04-10-1951, 12-11-1951**

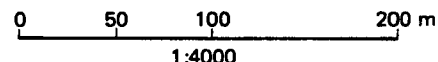
**Kendelser**

**Deklarationer**

FREDNINGSNÆVNET>



Kommune: Fåborg  
 Ejerlav: Avernakø by  
 Sogn: Fåborg jorder



Matr. nr.	Dekl./Kendelse dato	Tinglyst dato	Bemærkninger
1 <sup>b</sup>	12/11-1951	9/3-1953	Hele 1 <sup>b</sup> . Forbehold ang. ombygning, en tilbygning på 3 m mod øst samt installation af telefon.
umatr. areal	24/2-1953		Del af umatr. gadeareal.
1 <sup>h</sup>	24/2-1953	27/2-1953	Del af 1 <sup>h</sup> . Forbehold ang. opførelse af et hønsehus.
1 <sup>i</sup>	24/2-1953	27/2-1953	Del af 1 <sup>i</sup> . Forbehold ang. beplantning af en bræmme på 20 m langs arealets østlige kant.

Genpart.  
Matr.nr. 1 a Avernakø by og sogn.

Anmelder:  
Fredningsnævnet  
for  
Svendborg amtsrådskreds  
Nyborg.

FREDNINGSOVERENSKOMST.

Stempel. og gebyrfri  
lov nr. 140-1937.

Undertegnede formand for Avernakø menighedsråd pastor K.Svejstrup Nielsen, Avernakø erklærer at rådet er villigt til, som ejer af matr.nr. 1a af Avernakø by og sogn, at lade et areal af dette matr.nr. frede, for at sikre den fri beliggenhed af Avernakø kirke.

Aralet beskrives/således: den del af matr.nr. 1 a, der ligger nærmest kirken og begrænses mod øst og nord af matrikulsgrænsen og mod vest af en linje i 150 m afstand fra kirkegården.

Fredningen har følgende omfang:

Arealerne må ikke bebygges eller beplantes med udsigtsødelæggende beplantning, ligesom der heller ikke på arealerne må anbringes transformatorstationer, telefon- og telegrafmaster og lignende eller opsættes skure, udsalgssteder, vogne til beboelse eller opbevaring af redskaber, eller lignende skønhedsforstyrrende genstande. Der må i det hele ikke foretages ændringer i den nu bestående tilstand, der kan virke skæmmende eller hindrende for udsigten til eller fra kirken.

Så længe det pågældende areal administreres af de kirkelige myndigheder træffer kirkeministeriet dog efter indhentet erklæring fra fredningsnævnet afgørelse om nyplacering af bygninger på præstegårdsjorden. og byggeplanen for disse forsåvidt bygningerne skal benyttes til driften af præstegårdens jorden til brug for præsten eller i det hele skal tjene kirkelige formål.

For fredningen kræves ingen erstatning.

Rådet er enigt i, at ovenstående frednings tilbud tinglyses på dets fornavnte ejendom, dog uden udgift for rådet.

Påtaleberettiget er fredningsnævnet for Svendborg amtsrådskreds og menighedsrådet for Avernakø.

Avernakø, den 4/10 1951.

K.Svejstrup Nielsen.

Idet fredningsnævnet modtager og godkender foranstående frednings tilbud bestemmes det, at fredningen vil være at lyse på matr.nr. 1a af Avernakø by og sogn.

Det fredede areal er indtegnet på vedlagte kort, af hvilket en genpart bedes henlagt på akten.

Fredningsnævnet for Svendborg amtsrådskreds, den 4/10 1951.

Keiser-Nielsen.

Genpartens rigtighed bekræftes.

Fredningsnævnet  
Svendborg amtsrådskreds

I formandens fraværelse,  
som suppleant for dennes

16 FEB. 1951

J. Hvass

Genpart.

Matr.nr. 1 h Avernakø by og sogn.

Anmelder:

Fredningsnavnet

for

Svendborg amtsråds-kreds

Nyborg.

## FREDNINGSOVERENSKOMST.

Stempel- og gebyrfri  
lov nr. 140-1937.

Undertegnede statshusmand Christian Andersen, Avernakø, erklærer sig villig til, som ejer af matr.nr. 1 h af Avernakø by og sogn, at lade et areal af dette matr. nr. frede, for at sikre den fri beliggenhed af Avernakø kirke.

Arealot beskrives således: den østlige del af 1 h nemlig en bræmme på 40 m langs den vestlige side af vejen mellem 1 h og 1 i og strækkende sig indtil 200 m. fra kirken.

Fredningen har følgende omfang:

Arealerne må ikke bebygges eller beplantes med udsigtsødelæggende beplantning, ligesom der heller ikke på arealerne må anbringes transformatorstationer, telefon- og telegrafmaster og lignende eller opsættes skure, udsalgssteder, vogne til beboelse eller opbevaring af redskaber eller lignende skønhedsforstyrrende genstande. Der må i det hele ikke foretages ændringer i den nu bestående tilstand, der kan virke skæmmende eller hindrende for udsigten til eller fra kirken.

Jeg forbeholder mig dog adgang til eventuelt at opføre et lavt hønsehøhus ved det nordvestlige hjørne af den lille sø på ejendommen.

For fredningen kræves ingen erstatning.

Jeg er enig i, at ovenstående fredningstilbud tinglyses på min fornavnte ejendom, dog uden udgift for mig.

Påtaleberettiget er fredningsnavnet for Svendborg amtsråds-kreds og menighedsrådet for Avernakø-

Avernakø, den 4/10 1951.

Chr. Andersen.

Idet fredningsnavnet modtager og godkender forantstående fredningstilbud bestemmes det, at fredningen vil være at lyse på matr.nr. 1 h af Avernakø by og sogn.

Det fredede areal er indtegnet på vedlagte kort, af hvilket en genpart bedes henlagt på akten.

Fredningsnavnet for Svendborg amtsråds-kreds den

Keiser-Nielsen.

Genpartens rigtighed bekræftes.

Fredningsnavnet  
for  
Svendborg amtsråds-kreds  
Nyborg

18 FEB. 1951  
som suppliant for denne:

18 FEB. 1951

J. Hvass

Genpart.

Matr.nr. 1 i Avernakø by og sogn.

Anmelder:  
Fredningsnævnet  
for  
Svendborg amtsrådskreds  
Nyborg.

## FREDNINGSOVERENSKOMST.

Stempel- og gebyrfri  
lov nr. 140-1937.

Undertegnede enkefru Marie Kirstine Rasmussen f. Tolstrup Mikkelsen erklærer sig villig til, som ejer af matr.nr. 1 i af Avernakø by og sogn at lade et areal af dette matr. nr. fredes, for at sikre den fri beliggenhed af Avernakø kirke.

Arealet beskrives således: det nordøstlige hjørne af matr.nr. 1 i begrænset mod nord af sognevejen mod vest af markvejen, mod syd af indkørselsvejen til gården og mod øst af en linje i fortsættelse af skellet mellem matr.nr. 1 e og kirkegården.

Fredningen har følgende omfang:

Arealerne må ikke bebygges eller beplantes med udsigtsødelæggende beplantning, ligesom der heller ikke på arealerne må anbringes transformatorstationer, telefon- og telegrafmaster og lignende eller opsættes skure, udsalgssteder, vogne til beboelse eller opbevaring af redskaber eller lignende skønhedsforstyrrende genstande. Der må i det hele ikke foretages ændringer i den nu bestående tilstand, der kan virke skæmmende eller hindrende for udsigten til eller fra kirken.

Jeg forbeholder mig dog adgang til at beplante en bræmme på 20 m. langs arealets østlige kant.

For fredningen kræves ingen erstatning.

Jeg er enig i, at ovenstående fredningstilbud tinglyses på min fornævnte ejendom, dog uden udgift for mig.

Påtaleberettiget er fredningsnævnet for Svendborg amtsrådskreds og menighedsrådet for Avernakø.

Avernakø, den 4/10 1951.

Marie Klingenberg Rasmussen.

Idet fredningsnævnet modtager og godkender foranstående fredningstilbud bestemmes det, at fredningen vil være at lyse på matr.nr. 1 i af Avernakø by og sogn.

Det fredede areal er indtegnet på vedlagte kort, af hvilket en genpart bedes henlagt på akten.

Fredningsnævnet for Svendborg amtsrådskreds, den  
Keiser-Nielsen.

Genpartens rigtighed bekræftes.

Fredningsnævnet  
for  
Svendborg amtsrådskreds

I form af frekvalder,  
som suppleant for deane:

*M. J. Hvass*  
J. Hvass

18 FEB 1951

Genpart.  
Matr.nr.

Anmelder:  
Fredningsnævnet  
for  
Svendborg amtsrådsreds  
Nyborg.

## FREDNINGSOVEREENSKOMST.

Stempel- og gebyrfri  
lov nr. 140-1937.

Undertegnede formand for Avernakø sogneråd gårdejer Christian Christof-  
fersen Bro, Avernakø, erklærer sig villig til, som ejer af et umatrikule-  
ret areal af Avernakø by og sogn, at lade et areal af dette matr.nr.  
frede, for at sikre den fri beliggenhed af Avernakø kirke.

Arealet beskrives således: vejarealet syd for kirken, herunder  
navnlig vejtrekanten sydøst for kirkegården.

Fredningen har følgende omfang:

Arealerne må ikke bebygges eller beplantes med udsigtsødelæggende  
beplantning, ligesom der heller ikke på arealerne må anbringes transfor-  
matorstationer, telefon- og telegrafmaster og lignende eller opsættes  
skure, udsalgssteder, vogne til beboelse eller opbevaring af redskaber  
eller lignende skønhedsforstyrrende gærstænde. Der må i det hele ikke  
foretages ændringer i den nu bestående tilstand, der kan virke skæn-  
kende eller hindrende for udsigten til eller fra kirken.

For fredningen kræves ingen erstatning.

Rådet er enigt i, at ovenstående fredningstilbud tinglyses på dets  
fornavnte ejendom, dog uden udgift for sognet.

Påtaleberettiget er fredningsnævnet for Svendborg amtsrådsreds  
og menighedsrådet for Avernakø.

Avernakø, den 4/10 1951.

C. C. Bro.

Idet fredningsnævnet modtager og godkender foranstående fred-  
ningstilbud, bestemmes det, at fredningen vil være at lyse på matr.nr.  
af by sogn

Det fredede areal er indtegnet på vedlagte kort, af hvilket en gen-  
part bedes henlagt på akten.

Fredningsnævnet for Svendborg amtsrådsreds, den  
Keiser-Nielsen.

-----  
Genpartens rigtighed bekræftes.

Fredningsnævnet  
for  
Svendborg amtsrådsreds  
Nyborg

18 FEB.

1 formand og 2 medlemme  
som suppleant for denne:  
J. Hvasa

FREDNINGSNÆVNET>



1 b af Avernakø,  
by og sogn.

FREDNINGSOVERENSKOMST.

Stempel- og gebyrfri  
lov nr. 140-1937.

Undertegnede Svendborg Amtsråd erklærer sig villig til, som ejer af matr.nr. 1 b af Avernakø by og sogn (jordemoderboligen), at lade et areal af dette matr. nr. frede, for at sikre den fri beliggenhed af Avernakø kirke.

Arealet beskrives således: hele matr.nr. 1 b.

Fredningen har følgende omfang:

Arealerne må ikke bebygges eller beplantes med udsigtsdelagende beplantning, ligesom der heller ikke på arealerne må anbringes transformatorstationer, telefon- og telegrafmaster og lignende eller opsættes skure, udsalgsteder, vogne til beboelse eller opbevaring af redskaber eller lignende skønhedsforstyrrende genstande. Der må i det hele ikke foretages ændringer i den nu bestående tilstand, der kan virke skæmmende eller hindrende for udsigten til eller fra kirken.

Der forbeholdes adgang til at ombygge baghuset i samme størrelse, som den nuværende bagbygning og til at bygge et tag til forhuset i samme højde som dette og i en længde af højst 3 meter i forhusets sødlige ende. Der forbeholdes endvidere adgang til at der eventuelt installeres telefon i huset, hvis det indrettes til jordemoderbolig.

For fredningen kræves ingen erstatning.

Rådet er enigt i, at ovenstående fredningstilbud tinglyses på dets fornævnte ejendom, dog uden udgift for amtsrådet.

Påtaleberettiget er fredningsnævnet for Svendborg amtsrådskreds og menighedsrådet for Avernakø.

Svendborg Amtsråd, den 6/11 1951.

R.Lassen.

Idet fredningsnævnet modtager og godkender forenede fred-

ningstilbud, bestemmes det, at fredningen vil være at lyse på  
matr.nr. 1 b af Avernaks by og sogn.

Fredningsnævnet for Svendborg amterådsreds, den 12/11 1951.  
Keiser-Nielsen.

-----  
Genpartens rigtighed bekræftes. 28 FEB. 1953

Fredningsnævnet  
Svendborg amterådsreds  
Hjeborg

i formandens fraværelse,  
som suppleant for denne:



J. Hvass

**DISPENSATIONER>**

**Afgørelser – Reg. nr.: 01724.00**

**Dispensationer i perioden: 24-06-1992**

FREDNINGSNÆVNET

FOR

FYNS AMTS SYDLIGE FREDNINGSKREDS

Toftevej 31, 5610 Assens

Tlf. 64 71 10 20 Telefax 64 71 55 20

REG. NR. 1724.00

Dato: 24. juni 1992

Journal nr.: Frs. 117/1992

Faaborg Kommune  
Teknisk Forvaltning  
Nørregade 4  
5600 Faaborg

Skov- og Naturstyrelsen

Ved skrivelse af 24. april 1992 har De på vegne Menighedsrådet ansøgt om fredningsnævnets tilladelse til foretagelse af nedrivning af eksisterende kapelbygning samt opførelse af ny kapelbygning på 21 m<sup>2</sup> på ejendommen matr. nr. 22 Avernakø, Faaborg Jorder, beliggende Hovedvejen 35, Avernakø.

Fredningsnævnet har indhentet en udtalelse fra Fyns Amts landskabsafdeling, der i skrivelse af 20. maj 1992 har udtalt:

"I fredningsdeklarationen for matr. nr. 1-b, hvor kapellet ligger, er der taget forbehold for ombygning på 3 m mod øst, hvorved der - næsten - er taget højde for det aktuelle projekt. Så vidt, landskabsafdelingen kan bedømme materialet, sker udvidelsen dog ikke mod øst.

Der er tale om et ydmygt lille hus, der ikke efter afdelingens opfattelse vil forringe oplevelsen af kirken, hverken i sammenligning med det eksisterende kapel eller i sig selv.

Vi har derfor ingen indvendinger mod en dispensation efter naturfredningslovens § 34."

Fredningsnævnet meddeler herved tilladelse til det ansøgte i henhold til naturfredningslovens § 34.

Afgørelsen er enstemmig.

Nævnet har underrettet Skov- og Naturstyrelsen, Fyns Amts land-

Administrativt  
Skov- og Naturstyrelsen

SN 1211/7.0001  
Skt nr 84.

bil.

LWS  
JH

skabsafdeling m. fl., der inden 4 uger kan indbringe nævnets afgørelse for Overfredningsnævnet om foranstående.

Tilladelsen kan ikke udnyttes før efter udløbet af ankefristen, 4 uger, jfr. naturfredningslovens § 58, stk. 6.

Tilladelsen bortfalder, såfremt den ikke er udnyttet inden 5 år fra tilladelsens meddelelse, jfr. naturfredningslovens § 64 a.



S. Raunholt

næstformand

/if