

Afgørelser – Reg. nr.: 01723.06

Fredningen vedrører: Skanderup Kirke

Domme

Taksationskommissionen

Naturklagenævnet

Overfredningsnævnet

Fredningsnævnet

31-12-1951, 03-10-1951

Kendelser

Deklarationer

FREDNINGSNÆVNET >

Skanderup kirke.

Matr. nr. 3h Nagbøl og
Dollerup, Skanderup sogn.

Anmelderens navn og bopæl (kontor):

Fredningsnævnet for Ribe amtsrådskreds,
dommerkontoret, Holsted.

Fredningstilbud

Undertegnede **Svend Erik Petersen**
tilbyder herved som ejer af matr. nr. 3h

af **Nagbøl og Dollerup**by **er****Skanderup**

sogn,

at lade nedennævnte areal af ovennævnte matr. nr. frede som nedenfor anført.

Arealet beskrives således: **Vejhjørnet med træerne sydvest for kirken, en bræmme langs vejen syd for kirken på ca. 50 m. i dybde og glænde ca. 50 m. mod øst fra gårdens indkørsel (hen til bækken), en bræmme nord for kirken og nord for kirkens jord på ca. 50 m.**

Fredningen har følgende omfang:

Arealerne må ikke bebygges eller beplantes med højt voksende træer, midlertidigt eller vedvarende, ligesom der heller ikke på arealerne må graves grus eller anbringes transformatorstationer, ledningsmaster o. lign., skure, udsalgssteder, boder, vogne til beboelse, hønsegårde, møddinger eller andet, som kan virke skæmmende.

~~Kjøperen beholder enhver ret til at~~

For fredningen kræver jeg ingen erstatning.

Jeg er indforstået med, at ovenstående fredningstilbud tinglyses på min ejendom

matr. nr. 3h
Dollerup sogn

af **Nagbøl og**
Skanderup sogn

dog uden udgift for mig.

Påtaleberettiget i henhold til foranstående er fredningsnævnet for Ribe amt og
Skanderup menighedsråd, hver for sig eller i forening.

Nagbøl , den 20. august 1951.

Svend E. Pedersen.

Idet fredningsnævnet for Ribe amt modtager og godkender foranstående frednings-
tilbud, bestemmes det, at tilbudet skal lyses som servitut på matr. nr. 3h
af Nagbøl og Dollerup
by er Skanderup sogn,

hvilket matr. nr. i forbindelse med matr. nr. 4r
ibd. udgør et landbrug. Det fredede areal ses indtegnet på
vedlagte kort, af hvilket en genpart bedes henlagt på akten.

Tinglysningen sker med reservation af tidligere lyst pantegæld, servitutter og lign.,
hvorom henvises til ejendommens blad i tingbogen.

Fredningsnævnet for Ribe amt, den 31. december 1951.
Jastrup.
Indført i dagbogen for retskreds nr. 45, Kolding købstad m.v., den
den 3. marts 1952.
Lyst tingbog: bd. Nagbøl og Dollerup bl. 78. Akt: skab N. nr. 381.

Asger Rasmussen.

Genpartens rigtighed bekræftes.

FREDNINGSNÆVNET
FOR
RIBE AMTSRAADSKREDS

den 3. JUN 1954.

Asger Rasmussen

Skanderup kirke.

Matr. nr. 3ad og 3a Nagbøl
og Dollerup, Skanderup sogn.

Anmelderens navn og bopæl (kontor):

Fredningsnævnet for Ribe amtsrådskreds,
dommerkontoret, Holsted.

Fredningstilbud

Undertegnede **Akxel Korsgaard**
tilbyder herved som ejer af matr. nr. **3ad og 3a**

af **Nagbøl, og Dollerup** by **Skanderup**
er sogn,

at lade nedennævnte areal af ovennævnte matr. nr. frede som nedenfor anført.

Arealet beskrives således: **En brumme på 50 m. nord for kirkegården og kirkens jord af matr. nr. 3ad, trekanten nordøst for vagen til Lunderskov af matr. nr. 3a.**

Fredningen har følgende omfang:

Arealet må ikke bebygges eller beplantes med højt voksende træer, midlertidigt eller vedvarende, ligesom der heller ikke på arealet må graves grus eller anbringes transformatorstationer, ledningsmaster o. lign., skure, udsalgssteder, boder, vogne til beboelse, hønsegårde, møddinger eller andet, som kan virke skæmmende.

Jeg forbeholder mig dog ret til at **opføre en pumpestation med de nødvendige elektriske ledningsmaster i den sydlige del af matr. nr. 3ad**

For fredningen kræver jeg ingen erstatning.

Jeg er indforstået med, at ovenstående fredningstilbud tinglyses på min ejendom
matr. nr. **Dollerup** by **Nagbøl og Skanderup** sogn

dog uden udgift for mig.

Påtaleberettiget i henhold til foranstående er fredningsnævnet for Ribe amt og Skanderup menighedsråd, hver for sig eller i forening.

Nagbøl, den 20^e august 1951.

Aksel Korsgaard.

Idet fredningsnævnet for Ribe amt modtager og godkender foranstående fredningstilbud, bestemmes det, at tilbudet skal lyses som servitut på matr. nr. 3ad og 3æ af Nagbøl og Dollerup by *u* Skanderup sogn,

~~hvilket matr. nr. i forbindelse med matr. nr.~~

~~ikke udgør et landbrug~~ Det fredede areal ses indtegnet på vedlagte kort, af hvilket en genpart bedes henlagt på akten.

Tinglysningen sker med reservation af tidligere lyst pantegæld, servitutter og lign., hvorom henvises til ejendommens blad i tingbogen.

Fredningsnævnet for Ribe amt, den 31^e december 1951.

Jastrup.

Indført i dagbogen for retskreds nr. 45, Kolding købstad m.v., den 3^e marts 1952.

Lyst tingbog: bd. Nagbøl og Dollerup bl. 56. Akt: skab M. nr. 638.

Asger Rasmussen.

Genpartens rigtighed bekræftes.

FREDNINGSNÆVNET

FOR

RIBE AMTSRAADSKREDS

den 3 JUN 1954.

af

J. S. Jastrup

G e n s a r t .

Skanderup kirke.

Matr. nr. 3a9 Næghol og Døllerup,
Skanderup sogn.

Anmelderens navn og bopæl (kontor):

Fredningsnævnet for Ribe amtsrådskreds,
dommerkontoret, Holsted.

Fredningstilbud

Undertegnede **Skanderup sogneråd på kommunens vegne**
tilbyder herved som ejer af matr. nr. **3a9**

af **Næghol og Døllerup**by **er** sogn,

at lade nedennævnte areal af ovennævnte matr. nr. frede som nedenfor anført.

Arealet beskrives således: **Jorden langs østre, nordre og vestre kirkegårdsmur, derunder indbefattet kommunens plantage vest for kirkegården ud til vejen.**

Fredningen har følgende omfang:

Arealerne må ikke bebygges eller beplantes med højt voksende træer, midlertidigt eller vedvarende, ligesom der heller ikke på arealerne må graves grus eller anbringes transformatorstationer, ledningsmaster o. lign., skure, udsalgssteder, boder, yogne til beboelse, hønsesgårde, møddinger eller andet, som kan virke skæmmende.

~~Skanderup sogn, der har ret til at~~

For fredningen kræves ~~ingen~~ **ingen** erstatning.

Rådet ~~er~~ **er** indforstået med, at ovenstående fredningstilbud tinglyses på min ejendom

matr. nr. **3a9**af **er** **er** sogn,**Skanderup**dog uden udgift for ~~min~~ **min** **kommunen.**

Påtaleberettiget i henhold til foranstående er fredningsnævnet for Ribe amt og
Skanderup menighedsråd, hver for sig eller i forening.

Skanderup sogneråd , den 12' septbr. 19 51.
pr. Lunderskov

Johs. Wissen. Chr. Henneberg. H. Kiel. Karl Sejrup.

Th. Thomsen. E. Jeppesen. M. Jensen. M. Lorentzen. N. F. Skovgaard.

Idet fredningsnævnet for Ribe amt modtager og godkender foranstående frednings-
tilbud, bestemmes det, at tilbudet skal lyses som servitut på matr. nr. 3a9
af Nagbøl og Dollerup
by er Skanderup sogn,

~~hvilket maa gøres i forbindelse med nr. 3a9~~

~~ibx adgættelandsbrug~~ Det fredede areal ses indtegnet på
vedlagte kort, af hvilket en genpart bedes henlagt på akten.

Tinglysningen sker med reservation af tidligere lyst pantegæld, servitutter og lign.,
hvorom henvises til ejendommens blad i tingbogen.

Fredningsnævnet for Ribe amt, den 31' december 1951.

J a s t r u p .

Fredningsnævnet godkender herved, at fredningstilbudet ting-
lyses i overensstemmelse med de af Ribe stiftamt ved skrivelse af 25'
februar 1952 stillede vilkår, således at der tilføjes under frednin-
gens omfang, at kommunen forbeholder sig ret til under iagttagelse af
bestemmelser i § 9 i lov nr. 140 af 7' maj 1937 om naturfredning at
anlægge nye veje eller udvide bestående veje med bredere kørebane, forto-
ve og cyklestier, samt at samme ret tilkommer Ribe amtsråd.
Fredningsnævnet for Ribe amtsrådsreds, den 28' februar 1952.

J a s t r u p .

Indført i dagbogen for retskreds nr. 45, Kolding købstad m.v.,
den 3' marts 1952.

Lyst tingbog: bd. Skanderup bl. 339. Akt: skab P. nr. 472.

Erklæring fra Skanderup sogneråd og samtykke fra Ribe stiftamt fore-
vist.

Genpart og kort medfulgt.

Asger Rasmussen.

Genpartens rigtighed bekræftes.

FREDNINGSNÆVNET
FOR
RIBE AMTSRAADSKREDS

3 JUN 1954

Asger Rasmussen

FREDNINGSNÆVNET >

Genpart.

Skanderup kirke.

Matr. nr. 320 Nagbøl og
Dollerup, Skanderup sogn.

Annelderens navn og bopæl (kontor):

Fredningsnævnet for Ribe amtsrådskreds,
dommerkontoret, Holstød.

Fredningstilbud

Undertegnede menighedsråd for Skanderup sogn på kirkens vegne
tilbyder herved som ejer af matr. nr. 320

af Nagbøl og Dollerup by er Skanderup sogn,
at lade nedennævnte areal af ovennævnte matr. nr. frede som nedennævnt.

Arealet beskrives således: Hele arealet.

Fredningen har følgende omfang:

Arealerne må ikke bebygges eller beplantes med højt voksende træer, midlertidigt eller vedvarende, ligesom der heller ikke på arealerne må graves grus eller anbringes transformatorstationer, ledningsmaster o. lign., skure, udsalgssteder, boder, vogne til beboelse, hønsegårde, møddinger eller andet, som kan virke skæmmende.

~~xxxx~~ forbeholder mig dog ret til at

For fredningen ~~xxxx~~ kirken ingen erstatning.

~~xxxx~~ Rådet ~~xxxx~~ jeg er indforstået med, at ovenstående fredningstilbud tinglyses på min ejendom

matr. nr. 320
Dollerup

af ~~xxxx~~ Nagbøl og Dollerup by er Skanderup sogn

dog uden udgift ~~xxxx~~ kirken.

Påtaleberettiget i henhold til foranstående er fredningsnævnet for Ribe amt og
Skanderup menighedsråd, hver for sig eller i forening.

Skanderup, den 18' septbr. 19 51.

A..... B. Petersen. Iver Andersen. B. Hald. Margrethe Linnet.
N. Mygind. Inger Hansen. Johs. A. Danielsen. E. Lærke.

Undertegnede formand for Skanderup menighedsråd attesterer
herved, at samtlige møde-medlemmer har underskrevet frednings-
tilbudet.

Skanderup, den 18' septbr. 1951.

Johs. A. Danielsen.

Idet fredningsnævnet for Ribe amt modtager og godkender foranstående frednings-
tilbud, bestemmes det, at tilbudet skal lyses som servitut på matr. nr. 3ao

af Nagbøl og Dollerup
by er Skanderup sogn,

~~hvilket matr. nr. i forbindelse med matr. nr. 3ao~~

~~hvilket matr. nr. i forbindelse med matr. nr. 3ao~~ Det fredede areal ses indtegnet på
vedlagte kort, af hvilket en genpart bedes henlagt på akten.

Tinglysningen sker med reservation af tidligere lyst pantegæld, servitutter og lign.,
hvorom henvises til ejendommens blad i tingbogen.

Fredningsnævnet for Ribe amt, den 3' oktober 1951.

Jastrup.

Det tiltrædes, at nærværende fredningstilbud tinglyses som
servitutstiftende på matr. nr. 3ao af Nagbøl og Dollerup byer og
Skanderup sogn, uden udgift for præsteembedet, dog med følgende for-
behold:

"Så længe præstegårdens have med gårdsplads administreres af
de kirkelige myndigheder, træffer kirkeministeriet afgørelse om ny-
placering af præstegårdens bygninger, herunder tillige selve bygge-
planen samt tilbygninger m.v. og ombygninger, der ændrer præste-
gårdens udseende, uanset fredningsdeklarationen".

Kirkeministeriet, den 10' januar 1952.

P. M. V.

E. B.

Einar Løwe

fm. [illegible]

Indført i dagbogen for retskreds nr. 45, Kolding købstad m.v.,
den 3' marts 1952.

Lyst tingbog: bd. Nagbøl og Dollerup bl. 330. Akt: skat. N. nr. 1372.
Asger Rasmussen.

Genpartens rigtighed bekræftes.

FREDNINGSNÆVNET
FOR
RIBE AMTSRAADSKREDS den

3 JUN 1954

Ch

[Handwritten signature]



*Terræn af
 Nægbølle og Dollerup Byer,
 Skanderup Sogn,
 Amt Herred,
 Ribe Amt.*

Rigtig kopi af matrikelkortet.

Direktoratet for Matrikelvæsenet i sept. 1950.

J. Nordlund
 sm.

Målförhold 1: 4000.

500m

Gebyrfri.

2 No. 152 - 2 1951

RIBE
 VEDV. L.
 249
 12

Ribe Amt	U	31/52
----------	---	-------

DISPENSATIONER>

Afgørelser – Reg. nr.: 01723.06

Dispensationer i perioden: 19-10-2005

Vejle Amt
Teknik og Miljø
Damhaven 12
7100 Vejle

SCANNED

Domhusgade 24
6000 Kolding
man-tor 9-15, fre 8-14
Tlf. 76 31 96 00
Fax 76 31 96 41

CVR nr. 21-65-95-09

Nævnets j.nr. FVA 33/2005
Deres j.nr. 8.70.51.8-113

Fredning omkring Skanderup Kirke

19. oktober 2005

Ansøgning om opførelse af redskabsbygning til Skanderup Kirke, Lunderskov Kommune

Sagen er indbragt for Fredningsnævnet ved brev Vejle Amts brev af 20. september 2005, hvori det hedder:

"Vedr. opførelse af redskabsbygning til Skanderup Kirke, Lunderskov Kommune.

Amtet har den 15. juni 2005 modtaget ansøgning om tilladelse til opførelse af en redskabsbygning til Skanderup Kirke på ejendommen matr.nr. 3 ay, Nagbøl By, Skanderup.

Ejendommen der er beliggende umiddelbart nord for kirken er omfattet af en fredningsdeklaration, tinglyst på ejendommen den 31. december 1951.

Det følger af bl.a. at fredningsdeklarationen, at arealet ikke må bebygges Fredningsnævnet og Skanderup Menighedsråd er hver for sig, eller i forening indsat som påtaleberettigede.

Skanderup Menighedsråd har med brev modtaget den 20. september meddelt Amtet, menighedsrådet er indforstået med, at der meddeles dispensation fra fredningen til opførelse af redskabsbygningen.

Redskabsbygningen er på ca. 105 m² og placeres ved den eksisterende materielplads til Skanderup Kirke. Bygningen vil fremstå med facader af vandret klinkebeklædning i lærk og med tagflader i skifer. Herudover skal det bemærkes, at bygningen vil være skærmet i forhold til kirken af eksisterende beplantning.

Da den ansøgte bygning skal anvendes til formål knyttet til kirkens drift og herudover ikke vurderes at virke skæmmende i forhold til kirken skal Amtet på det foreliggende grundlag ikke udtale sig imod det ansøgte.

..."

Fredningsnævnet har tillige forelagt sagen for Ribe Stift, der ved brev af 26. september 2005 har meddelt, at man intet har at erindre mod, at der meddeles tilladelse til det ansøgte byggeri, og at det er Provstiudvalget for Malt provsti, der som kirkelig tilsynsmyndighed skal godkende byggeriet.

Om ejendommens beliggenhed henvises til vedlagte kort.

2005-1211/10-0001
45

Fredningsnævnets afgørelse:

Under henvisning til det af Vejle amt anførte meddeler Fredningsnævnet i medfør af naturbeskyttelseslovens § 50, stk. 1, dispensation til den ansøgte udvidelse af redskabs- og mandskabsrum, der ikke skønnes at stride mod fredningens formål.

Nævnets afgørelse kan påklages i overensstemmelse med reglerne i naturbeskyttelseslovens kapitel 12. Klage skal indgives skriftligt til Fredningsnævnet for Vejle amt, Domhusgade 24, 6000 Kolding, inden 4 uger fra den dag, afgørelsen er meddelt. Rettidig klage har opsættende virkning for den påklagede afgørelse, med mindre klagemyndigheden bestemmer andet.

Det er en betingelse for Naturklagenævnets behandling af Deres klage, at De indbetaler et gebyr på 500 kr. til Naturklagenævnet. Nævnet vil sende Dem en opkrævning på gebyret, når nævnet har modtaget klagen fra Fredningsnævnet. Naturklagenævnet vil ikke påbegynde behandling af klagen, før gebyret er modtaget. Vejledning om gebyrordningen kan findes på Naturklagenævnets hjemmeside www.nkn.dk

Gebyret tilbagebetales, hvis De får helt eller delvis medhold i Deres klage.

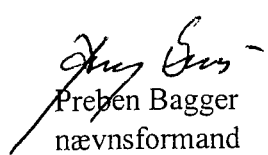
Tilladelsen bortfalder, hvis den ikke udnyttes inden 3 år fra dato.

Andre myndigheders tilladelse kan være nødvendig.

Fredningsnævnet forudsætter, at der indhentes den nødvendige tilladelse fra Provstiudvalget for Malt provsti.

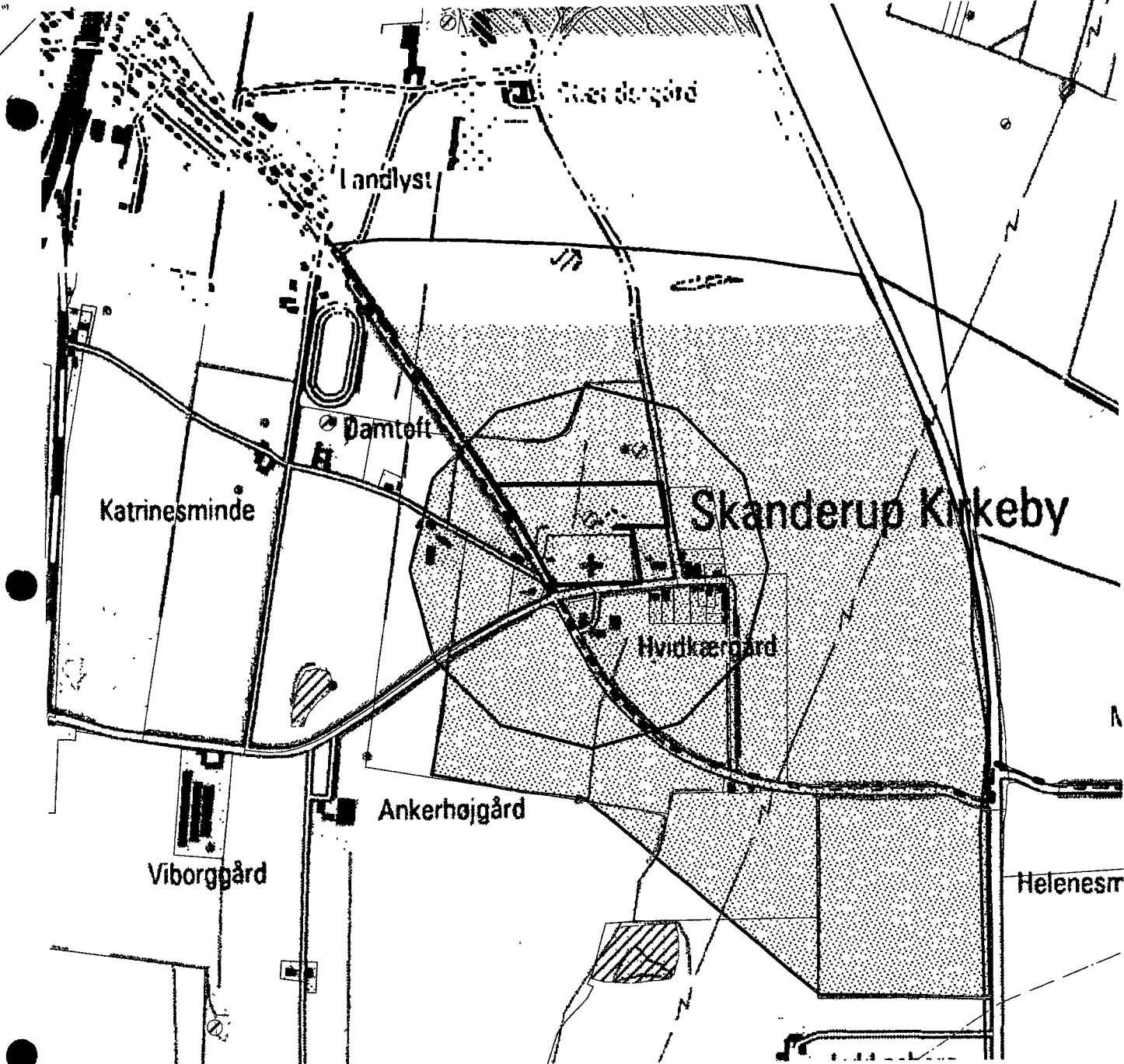
Kopi af denne skrivelse er sendt til Skanderup Menighedsråd ved formanden Jørgen Westberg, Mølleparken 33, 6640 Lunderskov, til Provstiudvalget for Malt provsti v formanden Hasse Neldeberg Jørgensen, Askov Kirkevej 7, 6600 Vejen, til Lunderskov Kommune, Kobbelvænget 2, 6640 Lunderskov, til Ribe Stift, Korsbrødregade 7, 6760 Ribe, Danmarks Naturfredningsforenings lokalkomite v/ Uffe Paaske, Egevænget 79, 6640 Lunderskov, til Danmarks Naturfredningsforening, Madsnedøgade 20, 2100 København Ø, til Friluftsrådet, v/ amtsformand Peder Rasmussen, Calvinsvej 53, 7000 Fredericia, til Friluftsrådet, Scandiagade 13, 2450 København SV, og til Skov- og Naturstyrelsen, Haraldsgade 53, 2100 København Ø.

Med venlig hilsen








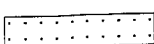

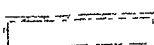












Preben Bagger
nævnensformand

Modtaget i
Skov- og Naturstyrelsen

20 OKT. 2005



Mål 1:10.000
©Kort- & Matrkelstyrelsen

- | | | |
|---|---|--|
| Naturområde, særlig værdifuldt |  | Zoneforhold |
| Naturområde |  | Industriområde m. særlige beliggenhedskrav |
| Småbiotopområde |  | Byområde |
| Ny natur |  | Kulturhistorisk beskyttelsesområde |
| Økologisk forbindelseslinie |  | Beskyttelseslinie |
|  Internationalt beskyttelsesområde |  | Rekreativ stirute |
|  Værdifuldt landskab |  | Vejkorridor |
|  Råstofgraveområde |  | Jernbanekorridor |
|  Skovbyggelinie |  | Elledningskorridor |
|  §3 område |  | gasledningskorridor |
|  Kirkens omgivelser, højdebyggelinie |  | Transportkorridor |
|  Fredning |  | Støjkonsekvensområde |
|  Fortidsminde (gravhøj) |  | Regionalt erhvervs- og centerområde |

Det fremgår af det tegningsmateriale, som er vedlagt ansøgningen, at det projekterede menighedshus skal opføres som en længebygning orienteret øst – vest med en længde på 30 meter og en bredde på 10 meter med en åben facade mod syd mod en gårdhave, der på østsiden afgrænses af det eksisterende kirkedige og mod vest af et nyt dige. Menighedshusets nordfacade udføres i sten og som en forlængelse af kirkegårdens nordre dige mod vest; menighedshusets vestgavl udføres ligeledes i sten. I nordfacaden udføres vinduerne i et ubrudt bånd. I menighedshusets sydfacade mod gårdhaven isættes store vinduespartier. Taget udføres i sortpatineret zink. På arealet nord for menighedshuset anlægges en græsbefæstet parkeringsplads.

Ansøgningen var vedlagt et brev af 29. januar 2008 fra kgl. bygningsinspektør Niels Vium, Århus, og brev af 10. februar 2008 fra kirkegårdskonsulent Preben Skårup, Århus.

Den kgl. bygningsinspektør har oplyst i brevet af 29. januar 2008, at

”Det nye forslag til placering og udførelse af et sognehus ved Skanderup kirke er en radikal og interessant løsning.

Den særlige situation taget i betragtning kan det anbefales, at digerene forlænges, så bygningen og gårdrum sammen med kirkegården danner en samlet helhed.

...

Det forudsættes, at den viste parkering på arealet udformes landskabeligt.

Bygningens planløsning, materialevalg m.v. synes god”

Kirkegårdskonsulent Preben Skårup har anført i brevet af 10. februar 2008 blandt andet, at

”...

Forslaget løser på en overraskende og elegant måde det vanskelige problem med placering af et nyt hus i forhold til Skanderup kirke, som ligger frit og markant i landskabet.

Jeg kan derfor varmt anbefale, at der arbejdes videre med projektet.

Uden at det skal anfægte min varme anbefaling af projektet, vil jeg foreslå, at arkitekterne grundigt overvejer om det er rigtigt – og muligt – at forlænge kirkegårdens diger, så de indgår i både langsider og gavle af det nye hus. De byggetekniske krav til et kirkedige og til en velisoleret, moderne ydermur er så forskellige, at den tilstræbte lighed kan blive søgt. Desuden vil det måske kunne styrke projektet, hvis huset og gårdhaven ikke opleves som værende en del af kirkegården.

Parkeringspladsen udformning som en halvbue virker ikke lige så overbevisende som bygningen. Jeg vil tro, at en placering af bilerne i to rækker på en græsdækket parkeringsflade langs landevejen vil svare bedre til projektets enkle hovedgreb...”

Haderslev Stiftsøvrighed har i et brev af 20. februar 2008 til Kolding Provstiudvalg anført, at stiftsøvrigheden anbefaler projektet. Stiftsøvrigheden har tilføjet, at provstiudvalgets godkendelse bør ske under forudsætning af, at menighedsrådet overvejer de anbefalinger, der fremgår af udtalelserne, herunder at arkitekt og menighedsråds overvejer, hvorvidt det er rigtigt at forlænge kirkegårdens diger, så de indgår i både langsider og gavle af det nye hus samt overvejer husets og gårdhavens forhold til kirkegården. Stiftsøvrigheden anbefaler endvidere, at parkeringspladsens udformning overvejes.

I ansøgningen til fredningsnævnet har Skanderup menighedsråd anført blandt andet, at menighedshuset skal opføres på en del af det areal, der i fredningsdeklarationen omtales som kommunens plantage vest for kirkegården ud mod vejen, og at plantagen, der for en del år siden blev overdraget til menighedsrådet, er mindst 50 år gammel.

I ansøgningen har menighedsrådet blandt andet oplyst følgende om behovet for et menighedshus:

” ...

Skanderup Kirke er fra middelalderen, og er bygget som kirke for de små lokalsamfund Gelballe, Skanderup, Dollerup og Nagbøl. Lunderskov, der i dag er sognets hovedby, var kun nogle enkelte huse.

Ved jernbanens indførelse, blev der i Lunderskov anlagt en jernbaneknudestation, hvor spor fra tre retninger samledes. Udviklingen af Lunderskov som by fik herved sin begyndelse.

Siden er Lunderskov vokset, og især i de senere år, er udbygningen accellereret. Overførslen fra Lunderskov til Kolding Kommune giver anledning til forventning om en yderligere udvikling i de kommende år.

Det betyder, at for eksempel konfirmandstuen, der er i Skanderup Præstegård, allerede nu ikke kan rumme tidens mange konfirmander, og at menighedsaktiviteter, der nu holdes i præstegården, nødvendiggør, at sognepræstens private rum inddrages i aktiviteterne.

Ønsket om et kirkehus ved Skanderup Kirke grunder sig på, at der kan blive mulighed for i kirkens nærhed at få lokaler, der kan huse konfirmandundervisning, kirkekor, menighedsråd, og i det hele de aktiviteter, der er en naturlig del af tidens kirkeliv.”

Fredningsnævnets behandling af sagen:

Fredningsnævnet har behandlet sagen på nævnets møde den 7. maj 2008.

I mødet deltog for Skanderup Menighedsråd, sognepræst Holger Haldrup, formanden Jørn Westberg, samt menighedsrådsmedlemmerne Jakob Kragh, Jette Jensen, Laust Bøgesvang og graver Finn Nebel Hansen, alle Lunderskov, for Provstiudvalget provst Frank Kjærgaard, Sdr. Stenderup, og medlem af provstiudvalget Kurt Bjerregård, Seest, for Haderslev Stift stiftsfuldmægtig Margrethe B. Wind, Haderslev, for Kolding Kommune, Teknisk Forvaltning, arkitekt Helle Juul Sørensen, Kolding, for Miljøcenter Ribe naturgeograf Jørgen Clausen, Ribe, for

Friluftsrådet arkitekt Erik Abitz, Vejle, den kgl. bygningsinspektør Niels Vium, Århus, kirkegårdskonsulent Preben Skårup, Århus, og for Nationalmuseet arkæolog Michael Andersen, København.

Der er anført følgende i fredningsnævnets forhandlingsprotokol om besigtigelsen:

”...

Menighedsrådets formand, Jørn Westberg, oplyste, at befolkningstallet i Lunderskov er vokset gennem de senere år. Denne befolkningsforøgelse har betydet, at sognepræstens privatbolig har måttet inddrages, for at en del af menighedens aktiviteter fortsat kan afvikles i præstegården; antallet af konfirmander er ligeledes stigende og kan ikke længere rummes i konfirmandstuen, der er indrettet i præstegården. Den øgede befolkning har også betydning for kirkegangen, der afsluttes med kirkekaffe og socialt samvær. Denne aktivitet kan ikke forlægges til sognets missionshus. Menighedsrådet har derfor for at kunne dække dette behov for en kirkenær lokalitet besluttet at opføre et menighedshus på arealet ud mod Kirkevejen nordvest for kirken. Menighedsrådet har overdraget arbejdet med projekteringen af menighedshuset til arkitekt Peter Dalsgård, Cubo Arkitekter, Århus. Arkitekt Peter Dalsgård har under projekteringsarbejdet taget sit udgangspunkt i, at huset skal indpasses i kirkens omgivelser, så det forstyrrer oplevelsen af kirken mindst muligt. Han har ved udformningen af bygningen, materialevalget og bygningens placering markeret bygningens tilhørsforhold til kirken. Ifølge projektet skal kirkediget mod nord og vest forlænges, så der opstår en gårdhave; digernes forlængelse skal tillige udgøre menighedshusets ydervægge mod nord og vest. Husets tag skal udføres i sortpatineret zink. I nordfacaden monteres i et ubrudt forløb vinduer, så trafikanter, der kommer kørende fra byen, vil opleve taget som svævende over det forlængede kirkedige. Indenfor det forlængede kirkedige anlægges en gårdhave. Menighedshuset får et bygget areal på 300 kvadratmeter; de udvendige mål bliver cirka 30 x 10 meter med en højde til tagryg på cirka 6 meter.

Stiftsfuldmægtig Margrethe Wind oplyste, at stiftsøvrigheden har forelagt projektet for den kgl. bygningsinspektør og kirkegårdskonsulenten, der over for stiftsøvrigheden har anbefalet projektet godkendt. Det er stiftsøvrighedens opfattelse, at de hensyn, der har begrundet fredningen af Skanderup Kirkes omgivelser, tilgodeses både ved valget af menighedshusets placering og dets udformning. Stiftsøvrigheden kan derfor anbefale, at fredningsnævnet meddeler dispensation fra kirkeomgivelsesfredningen, så projektet kan gennemføres.

Kirkegårdskonsulent Preben Skårup tilføjede, at menighedshuset ikke vil sløre indsigt mod kirken fra Kirkevejen; det vil sammen med den øvrige lave bebyggelse omkring kirken udgøre en harmonisk helhed.

Kgl. bygningsinspektør Niels Vium anførte, at forslaget til et menighedshus er en radikal, men interessant løsning på, hvorledes et kirkenært byggeri kan gennemføres uden at ødelægge oplevelsen af kirken, når man kommer kørende ad Kirkevejen. Hovedindsigten til kirken bevares, hvis menighedshuset opføres på det foreslåede sted ud mod Kirkevejen. Arkitekten har i øvrigt valgt materialer, der farvemæssigt

harmonerer med kirken. Huset er størrelsesmæssigt beskedent i forhold til sognets størrelse.

Michael Andersen oplyste, at diget omkring kirken er af nyere dato og derfor uden historisk betydning. Projektets gennemførelse kræver heller ikke indgreb i det eksisterende dige. Nationalmuseet har ikke nogen indvendinger mod projektet, men Michael Andersen henledte opmærksomheden på, at det kan blive aktuelt med en arkæologisk undersøgelse af byggefeltet, inden arbejdet påbegyndes.

På forespørgsel om en alternativ placering af menighedshuset bemærkede provst Kjærgaard, at menighedsrådet og provstiudvalget har overvejet at udvide præstegården; denne mulighed blev opgivet, fordi det ville betyde, at præstefamiliens privatliv vil blive forstyrret. Sognets store befolkningstilvækst og de øgede aktiviteter i menigheden kræver, at sognets beboere skal kunne tilbydes ordentlige og tidssvarende rammer for menighedslivet i kirkens umiddelbare nærhed. Den valgte placering er ideel, fordi menighedshuset ikke skæmmer kirken eller sløre indsigten til kirken. Provstiudvalget kan derfor anbefale, at projektet gennemføres.

Arkitekt Erik Abitz oplyste, at Friluftsrådet ikke har bemærkninger til menighedsrådets ansøgning; menighedshuset er indpasset i kirkens nære miljø uden at forringe indsigten til kirken.

Arkitekt Helle Juul Sørensen anførte, at menighedshuset vil tage en del af indsigten til kirken. Hun henstillede derfor, at menighedsrådet overvejer en anden placering, eventuelt ved køb af en af ejendommene øst for kirken, som for nylig har været averteret til salg.

Kgl. bygningsinspektør Niels Vium oplyste, at placeringen af menighedshuset på arealet vest for kirkediget er ideel, fordi kirkegængere og husets øvrige brugere ikke skal krydse vejene omkring kirken for at komme ind til huset.

Sognepræst Holger Haldrup tilføjede, at afstanden fra kirkens hoveddør til menighedshuset er kort. Det gamle missionshus øst for kirken er blevet solgt, så muligheden for at købe huset og opføre menighedshuset på missionshusets grund eksisterer ikke længere.

Fredningsnævnets afgørelse:

Fredningsnævnet kan i medfør af naturbeskyttelseslovens § 50, stk. 1, meddele dispensation fra en fredningsbestemmelse, såfremt det ansøgte ikke strider mod formålet med fredningen.

Det var formålet med fredningen af arealerne øst, nord og vest for Skanderup kirke at sikre indsigten til og udsigten fra kirken.

Under fredningsnævnets besigtigelse er det oplyst, at menighedsrådet har overvejet, om menighedshuset kan opføres et andet sted på arealerne omkring kirken, og at der ikke er andre mulige placeringer end den nu foreslåede, såfremt menighedshuset skal opføres i nærheden af kirken.

Fredningsnævnet lægger til grund, at der tidligere på en del af det areal, hvor menighedshuset foreslås opført, har været en plantage, og at menighedshuset skal opføres på den vestlige del af ejendommen matr. nr. 3 ay Dollerup og Nagbøl byer.

Det er fredningsnævnets vurdering på baggrund af tegningerne til menighedshuset og besigtigelsen, at der vil ske en begrænset forringelse af indsigten til Skanderup kirke, såfremt projektet gennemføres, men fredningsnævnet skønner i betragtning af, at der tidligere har været en plantage på ejendommen matr. nr. 3 ay Dollerup og Nagbøl byer, der har sløret indsigten mod kirken, at det ikke under disse omstændigheder vil stride mod formålet med fredningen af kirkens omgivelser at meddele dispensation til projektets gennemførelse. Fredningsnævnet meddeler derfor Skanderup sogns menighedsråd dispensation i medfør af naturbeskyttelseslovens § 50, stk. 1, til at gennemføre byggeriet i overensstemmelse med de tegninger, som er forelagt nævnet, og at anlægge en græsbefæstet parkeringsplads på arealet umiddelbart nord for menighedshuset og i øvrigt på vilkår,

At der ikke etableres en slørende beplantning omkring menighedshuset eller parkeringspladsen,

At belysningen omkring menighedshuset og parkeringspladsen anbringes på lave standere,

og

At jordaffald og bygningsrester fjernes fra kirkens omgivelser senest ved byggeriets ibrugtagning.

Klagevejledning:

Denne afgørelse kan senest 4 uger efter, at afgørelsen er meddelt de pågældende, indbringes for Naturklagenævnet, Frederiksborggade 15, 1360 København K, af Skanderup sogns menighedsråd, Haderslev Stift, Miljøcenter Ribe, Kolding kommune, Danmarks Naturfredningsforening, Danmarks Naturfredningsforenings Lokalkomite, Friluftsrådet, Dansk Ornitologisk Forening, lokale foreninger og andre, som har væsentlig interesse i afgørelsen.

Klage indsendes til fredningsnævnet, der videresender sagen til Naturklagenævnet.

Det er en betingelse for Naturklagenævnets behandling af klagen, at der indbetales et gebyr på 500 kr. til Naturklagenævnet. Nævnet vil sende en opkrævning på gebyret til klageren, når nævnet har modtaget klagen fra fredningsnævnet. Naturklagenævnet vil ikke påbegynde behandlingen af klagen, før gebyret er modtaget. Vejledning om gebyrordningen kan findes på Naturklagenævnets hjemmeside www.nkn.dk.

Såfremt projektets gennemførelse kræver tilladelse eller dispensation efter anden lovgivning, skal ansøgeren rette henvendelse til den myndighed, der administrerer tilladelser eller dispensationer i henhold til denne lovgivning.

Fredningsnævnet for Sydjylland, Nordlig del,
Kolding, den 29. maj 2008.

Vagn Kastbjerg,
formand.

Modtaget i
By- og Landskabsstyrelsen

- 2 JUNI 2008

Denne afgørelse med bilag er sendt til:

Skanderup menighedsråd v/ formanden Jørn Westberg, Mølleparken 33, 6640 Lunderskov.

Haderslev Stift, Ribe Landevej 35-37, 6100 Haderslev.

Provst Frank Kærgaard, Stenholdtgade 2, 6092 Sdr. Stenderup.

Miljøcenter Ribe, Sorsigvej 35, 6760 Ribe.,

By- og Landskabsstyrelsen, Haraldsgade 53, 2100 København Ø.

Kolding kommune, Teknisk Forvaltning, Nytorv 11, 6000 Kolding

Danmarks Naturfredningsforening, Masnedøgade 20, 2100 København Ø.

Danmarks Naturfredningsforenings Lokalkomite ved formanden Christian Gøttig, Tingvej 1, 6070 Christiansfeld.

Friluftsrådet, Scaniagade 13, 2450 København SV.

Friluftsrådet c/o Erik Abitz, Solvej 20, 7120 Vejle Ø.

Dansk Ornitologisk Forening, Vesterbrogade 140, 1620 København V.