

Afgørelser – Reg. nr.: 01719.02

Fredningen vedrører: Buerup Kirke

Domme

Taksationskommissionen

Naturklagenævnet

Overfredningsnævnet

Fredningsnævnet

27-09-1951

Kendelser

Deklarationer

FREDNINGSNÆVNET >

Naturfredningsnævnet
for Holbæk Amt.

Uden stempel og gebyr i h.t.
lov nr. 140 af 7/5 1937, §33.

F R E D N I N G S O V E R E N S K O M S T.

Undertegnede **Carl Bilenberg**
erklærer sig villig til, som ejer af mtr.nr. 27a
af **Buerup** by, **og** sogn at lade et areal af
dette mtr.nr. frede for at sikre den fri beliggenhed af
Buerup kirke.

Arealet beskrives således: **en brænde omkring kirkegården mod øst, syd
og vest i en bredde af 25 m.**

Fredningen har følgende omfang:

~~Denne fredning omfatter~~ areal ~~der~~ må ikke bebygges eller beplantes med udsigts-
ødelæggende beplantning, ligesom der heller ikke på areale ~~der~~ må anbringes
transformatorstationer, telefon- og telegrafmaster og lignende eller opsæt-
tes skure, udsalgsstader, vogne til beboelse eller opbevaring af redskaber
eller lignende skønhedsforstyrrende genstande. Der må i det hele ikke fore-
tages ændringer i den nu bestående tilstand, der kan virke skæmmende eller
hindrende for udsigten til eller fra kirken.

Denne overenskomst er ikke til hinder for, at den hidtidige bebyggelse
og beplantning på ejendommen bibeholdes, ligesom jeg forbeholder mig ret
til at foretage nybygninger eller ombygninger.

I tilfælde af nybygninger eller ombygninger er jeg villig til forinden
bygningsarbejderne påbegyndes at forelægge tegninger til godkendelse for
naturfredningsnævnet, idet bebyggelsen altid skal have et sådant ydre, at
bebyggelsen bedst muligt passer til omgivelserne og ikke unødigt hindrer

Jeg er enig i, at ovenstående fredningstilbud tinglyses på min fornævnte ejendom dog uden udgift for mig.

M.h.t. pantegæld, servitutter og byrder henvises til ejendommens blad tingbogen.

Påtaleberettiget er naturfredningsnævnet for Holbæk amtsrådsreds og menighedsrådet.

Buzrup, den 27/9 1951

Carl Bilenberg.

Idet naturfredningsnævnet modtager og godkender foranstående fredningstilbud, bestemmes det, at fredningen vil være at lyse på mtr.nr. **27a** af **Buzrup** by, **06** sog

~~Det fredede areal er indtegnet på vedlagte kortskitse, af hvilken en genpart bedes henlagt på ark.~~

Naturfredningsnævnet for Holbæk amtsrådsreds, den 27/9 19 51

Barentsen.

Krets retskreds nr. 14, Lave Herred,

den 29/12 1951.

A. Unsgård/Tr. F. Koch.

, den 10/2 1952.

Uden stempel og gebyr i h.t.
lov nr. 140 af 7/5 1937, §33.

F R E D N I N G S O V E R E N S K O M S T.

Undertegnede Duerup sogneråd
erklærer sig villig til, som ejer af mtr.nr. 26b
af Duerup by, og sogn at lade ~~et areal af~~
dette mtr.nr. frede for at sikre den fri beliggenhed af
Duerup kirke..

Arealet beskrives således: parkeringspladsen foran kirken, præstegården og det til hørende have.

Fredningen har følgende omfang:

De hidtil ubebyggede arealer må ikke bebygges eller beplantes med udsigts-
ødelæggende beplantning, ligesom der heller ikke på arealerne må anbringes
transformatorstationer, telefon- og telegrafmaster og lignende eller opsæt-
tes skure, udsalgsstader, vogne til beboelse eller opbevaring af redskaber
eller lignende skønhedsforstyrrende genstande. Der må i det hele ikke fore-
tages ændringer i den nu bestående tilstand, der kan virke skæmmende eller
hindrende for udsigten til eller fra kirken.

Denne overenskomst er ikke til hinder for, at den hidtidige bebyggelse
og beplantning på ejendommen bibeholdes, ligesom jeg forbeholder mig ret
til at foretage nybygninger eller ombygninger.

I tilfælde af nybygninger eller ombygninger er jeg villig til forinden
bygningsarbejderne påbegyndes at forelægge tegninger til godkendelse for
naturfredningsnævnet, idet bebyggelsen altid skal have et sådant ydre, at
bebyggelsen bedst muligt passer til omgivelserne og ikke unødigt hindrer
udsigten til eller fra kirken.

Jeg er enig i, at ovenstående fredningstilbud tinglyses på min fornævnte ejendom dog uden udgift for mig.

M.h.t. pantegæld, sarwitutter og byrder henvises til ejendommens bladtingbogen.

Påtaleberettiget er naturfredningsnævnet for Holbæk amtsrådsreds og menighedsrådet.

Buerup sogneråd pr. Jyderup, den 27/9 1951

Chr. Larsen. Aug. Hansen.

Idet naturfredningsnævnet modtager og godkender foranstående fredningstilbud, bestemmes det, at fredningen vil være at lyse på

mtr.nr. **25b** af **Buerup** by, **og** sog

Det fredede areal er indtegnet på vedlagte kortskitse, af hvilken en genpart bedes henlagt på akten.

Naturfredningsnævnet for Holbæk amtsrådsreds, den **27/9 1951**

Jørgensen.

Underkrevne **Saby-Hallenslev herreds**, der i tingbogen står indtegnet som ejer af mtr.nr. **25b Buerup** by og sogn, meddeles herved medtykke til, nærværende Fredningsoverenskomsten tinglyses på ovennævnte mtr.nr. **25b.**

Saby-Hallenslev sogneråd, den 21/12 1951.

F.V. Edmund Christensen.

Lysts retsakreds nr. 14, Løve Herred,

den 29. december 1951.

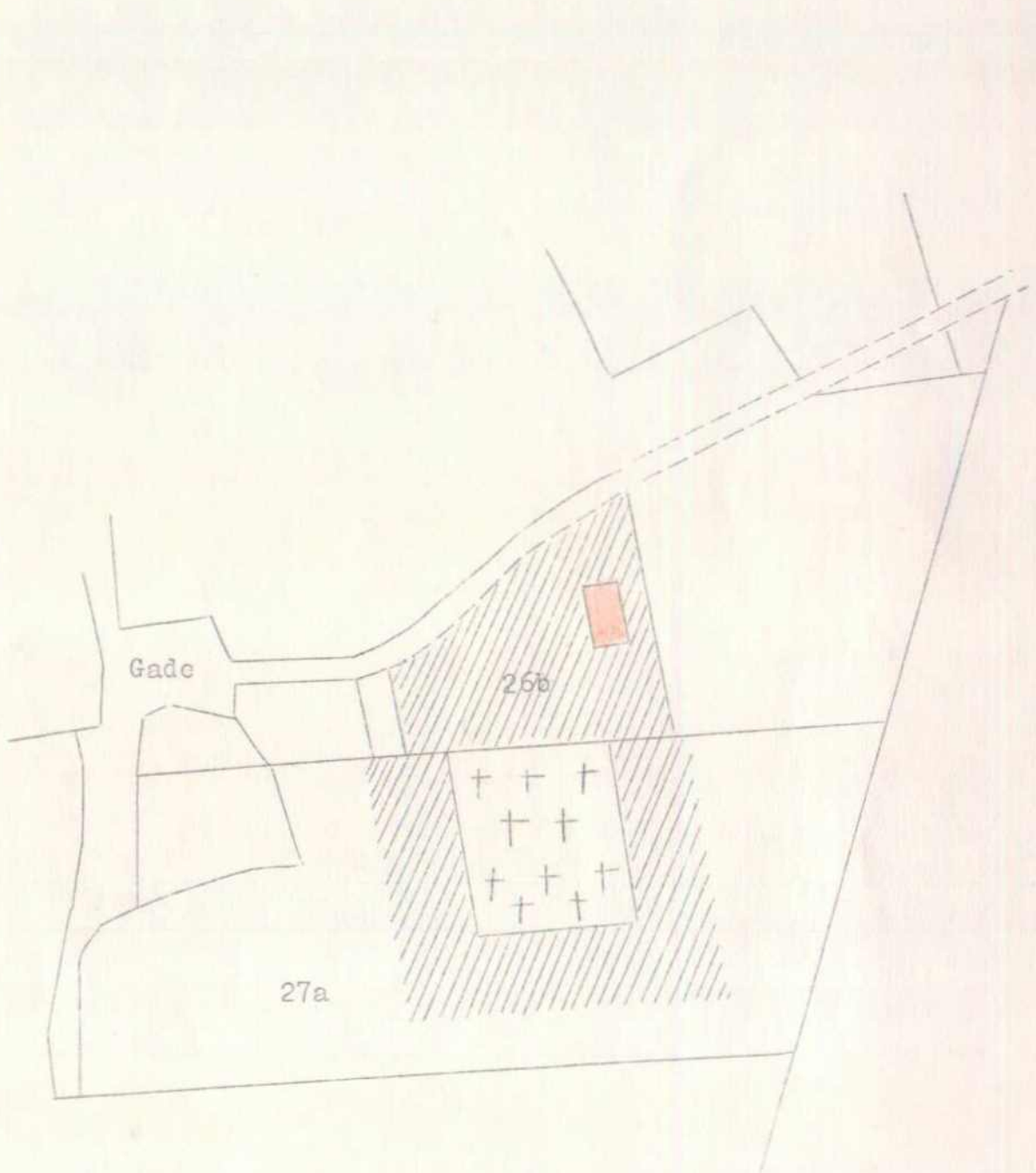
A. Ungehré/W.K.oh.Fr.

, den 10/2 1953.

KORTSKITSE

over

terrain af Buerup by, Buerup sogn.



Målestoksforhold: ca. 1:2000.

 : fredede arealer.

Naturfredningsrådet for Holbæk Amt, januar 1952.

E. A. Børgesen

DISPENSATIONER >

Afgørelser – Reg. nr.: 01719.02

Dispensationer i perioden: 05-04-1995 - 29-12-1998

Modtaget i
Skov- og Naturstyrelsen

3 8 APR. 1995

FREDNINGSNÆVNET for
Vestsjællands Amt
Skomagerrækken 3
4700 Næstved
Tlf. 53 72 06 62

INDGÅET

29 MRS. 1995

Civilretten i Næstved

Næstved, den 5. april 1995

J. nr. F. 40/1994

REG. NR. 1719.02

Ved skrivelse af 15/6 1994 og senere har amtet forespurgt nævnet, om amtet kan foretage pleje på matr. nr. 19 a Buerup by, Buerup, nu og i fremtiden efter en samtidig fremsendt plejeplan.

Plejeplanens formål er at sikre et varieret plante og dyreliv samt at fastholde og udvikle landskabsbilledet i området. Planen udføres i samarbejde med ejendommens ejer Gunner Moll Petersen.

Ejendommen er omfattet af deklarationen om fredning tinglyst den 13/7 1931. Det anføres i plejeplanen bl.a.:

"Fredningen medførte, at de stensætninger m.m. der findes på arealet ikke må beskadiges ved gravning, pløjning, bortførsel eller tilførsel af sten eller andet. Beplantning må ikke finde sted. Græsning må foretages..

Fredningen indbefatter foruden ovennævnte alle de jordfaste sten, der henligger på stedet. Disse må aldrig fjernes eller beskadiges, desuden omfatter fredningen alle buske og hele den vilde flora. Arealet må aldrig ryddes for buske, pløjes eller på nogen måde inddrages under kultur".

Ifølge plejeplanens arbejdsbeskrivelse skal der ske tynding af træer og buskeopvækst:

"Der skelnes mellem en kraftigere tynding og en moderat tynding. Ved en kraftigere tynding skal forstås at størstedelen af buskvegetationen fjernes.

Ved en moderat tynding skal forstås en tynding omkring enkeltstående tjørn og hylid omkranset af specielt Hunderoser. Her fjernes Hunderoserne. Hylid fjernes ligeledes, hvis disse er i en dårlig tilstand.

Tyndingerne skal generelt foretages nænsomt således, at der efterlades spredte enkeltstående tjørnebuske. Ege- og æbletræer bevares ligeledes.

Sten m.m., også ikke synlige, som der ligger mange af lige under jordoverfladen, må ikke under nogen omstændigheder beskadiges. Arealet må ikke beskadiges ved

kørsel med tungt materiel. I praksis betyder dette, at en stor del af det materiale der ryddes fjernes ved håndkraft og at arbejdet bedst lader sig gøre i en frostperiode".

I amtets skrivelse af 15/6 1994 er nærmere anført:

" Det fremgår af fredningsdeklarationen, at Danmarks Geologiske Undersøgelser er påtaleberettiget på statens vegne.

Ved en forespørgsel hos DGU oplyste Sven Thorkild Andersen, at den slags sager er overgivet til Skov- og Naturstyrelsen.

Jens Bekmose fra Skov- og Naturstyrelsens kulturhistoriske kontor mener, at der ikke skulle være noget til hindre for en pleje af området set ud fra en kulturhistorisk/fortidsminde synsvinkel. Amtets pleje af den del af området hvor stensætningerne (fortidsminderne) findes vil kunne foregå efter Naturbeskyttelseslovens almindelige bestemmelser om pleje af fortidsminder, Resten af arealet må betragtes som en almindelig arealfredning, hvor erfaringer fra en "tilsvarende" sag fra Nordjylland Amt gør, at han anbefaler en forespørgsel af Fredningsnævnet.

Grænsen mellem hvad der er fortidsminde og hvad der kaldes arealfredning er flydende og i virkeligheden ukendt, idet arealet ikke er gennemgribende undersøgt.

Fredningen har haft til formål, at bevare de fortidsminder der måtte findes på arealet samt at bevare området landskabelige karakter. At området med tiden ville gro helt til, som

følge af gødskning og manglende græsning, har man på daværende tidspunkt ikke spekuleret på".

I skrivelse af 30/9 1994 fra Skov- og Naturstyrelsen v/Jens Bekmose er anført, at DGU's påtaleret er bortfaldet samt afsluttende i skrivelsen :

"Hvad endelig angår deklarationens bestemmelse om, at arealet ikke må ryddes for buske, bør den vel i det mindste, hvad angår fortidsminderne, vige for naturbeskyttelseslovens plejebestemmelse jvf. § 52".

I skrivelse af 24/2 1995 har Danmarks Naturfredningsforening meddelt:

" I anledning af amtets forespørgsel om Danmarks Naturfredningsforenings hovedkontors stilling til det udarbejdede udkast til en plejeplan skal det meddeles, at man kan anbefale, at den foreslåede naturpleje iværksættes".

Af sagen fremgår endvidere, at Kalundborg og Omegns Museum ikke har bemærkninger til plejeplanen.

Nævnets afgørelse.

For så vidt nævnet har påtalekompetence efter den tinglyste fredningsdeklaration meddeles det, at nævnet ikke finder at udførelse af plejeplanen er i strid med formålet med fredningen. I medfør af naturbeskyttelseslovens § 50, stk. 1 til-

lades derfor foretagelse af pleje af området nu og i fremtiden efter planen.


Tilladelsen bortfalder såfremt den ikke er udnyttet inden 3 år, jvf. naturbeskyttelseslovens § 50, jvf. § 66, stk. 2.

Afgørelsen kan påklages til Naturklagenævnet (adr. Vermundsgade 38 B, 2100 København Ø) af bl. a. ansøgeren, ejeren og forskellige myndigheder. Klagefristen er 4 uger fra den dag, afgørelsen er meddelt den pågældende klageberettigede. Hvis klagefristen udløber en lørdag eller helligdag, forlænges fristen til den følgende hverdag.


Klage indgives skriftligt til fredningsnævnet.

Tilladelser må ikke udnyttes, før klagefristen er udløbet.

Rettidig klage har opsættende virkning for den påklagede afgørelse, medmindre klagemyndigheden bestemmer andet.



Ewald Ebbesen



Flemming Jørgensen



Annette Dahlerup

Kopi af afgørelsen sendes til:

Vestsjællands Amtskommune, Alleen 15, m4180 Sorø

Gunner Moll Petersen, Lillevej 9, Løgtved, 4450 Jyderup

Danmarks Naturfredningsforening, Nørregade 2, 1165 København K

Skov- og Naturstyrelsen, Haraldsgade 53, 2100 København Ø

Dansk Ornitologisk Forening, v/Arne Hastrup Larsen

Drosselvej 12, 4100 Ringsted.

Høng Kommune, teknisk forvaltning, 4270 Høng

Vestsjællands Amtskommune

Alleen 15

4180 Sorø

UDSKRIFT AF
FORHANDLINGS-PROTOKOLLEN FOR
FREDNINGSNÆVNET FOR VESTSJÆLLANDS AMT

År 1998, den 17/7 kl. 14.00 afholdt Fredningsnævnet for Vestsjællands Amt ved formanden, dommer Flemming Jørgensen, Ringsted, det amtsrådsvalgte medlem Gunner Nielsen, Holbæk, og det lokale medlem Marianne Højland Larsen, Høng, møde i Høng Kommune.

Som sekretær fungerede nævnets formandssuppleant, dommer Peter Brun Sejersen, Kalundborg.

Der foretoges:

F49/97

Ansøgning fra Roskilde Stiftsøvrighed og Buerup Menighedsråd om tilladelse til opførelse af en bygning på parkeringspladsen til Buerup Kirke, samt om lovliggørelse af en eksisterende toilet-/fyrrumsbygning, alt på matr. nr. 26 b Buerup by, Buerup.

Der fremlagdes ansøgning indgået den 16/7 1997 fra Roskilde Stiftsøvrighed med sagens bilag A-B, C med underbilag 1-5 og bilag D-G.

Akterne i fredningsoverenskomst tinglyst den 29/12 1951 vedr. Buerup Kirke var til stede.

For Buerup Menighedsråd mødte formanden Birthe Moll Petersen og sekretær Esther Berggren.

For Stiftsøvrigheden mødte kongelig bygningsinspektør Karsten Rønnow og fuldmægtig Ida Normann.

For Kalundborg Provstiudvalg mødte Hvidtfeldt-Larsen.

For Vestsjællands Amt, Natur & Miljø, mødte civilingeniør Gitte Jørgensen.

For Høng Kommune mødte tekniker Kuno Andersen.

Danmarks Naturfredningsforening og dennes lokalkomite var indvarslet, men ikke mødt.

63
12/11/4-0001 Bil.

Ejendommen med kirke og kapel blev besigtiget. Det blev oplyst, at kirken er opført i 1887 og tegnet af Wilhelm Klein. Det blev konstateret, at der udover den ansøgte toilet- og fyrrumsbygning, tillige henstår en garage på parkeringspladsen, hvortil der heller ikke er indhentet nævnets godkendelse.

Menighedsrådets medlemmer oplyste, at garagen bruges til opbevaring af graverens redskaber. Det er meningen at fjerne garagen i forbindelse med opførelse af mandskabsbygningen. Eventuelt bliver den opstillet på det areal af parkeringspladsen, der ikke er omfattet af fredningsoverenskomsten.

Mødet blev forlagt til Buerup Forsamlingshus.

Nævnets formand åbnede her mødet og gennemgik fredningsbestemmelserne omkring Buerup Kirke.

Birthe Moll Petersen fremstillede menighedsrådets anmodning og baggrunden for denne. Menighedsrådet er nu enig i, at nybygningen fremstår med ydervægge i rød kalk-lasur og tegltag.

Karsten Rønnow redegjorde for sin baggrund for at foreslå den røde lasur-kalkning i stedet for røde mursten. Herunder at kirken og kapellet for sig selv udgør en helhed, som ikke vil omfatte mandskabsbygningen/konfirmandstuen. Kirken er et stykke dejligt arkitektur af Wilhelm Klein, som er et udtryk for sin tid. Lasur-kalken vil bevirke, at nybygningen ikke vil tiltrække sig opmærksomheden, i forhold til den relativt lille kirke. Han vil ikke afvise brug af røde sten, men henstiller, at hans indstilling efterkommes. Indstillingen omfatter også rød lasur-kalk på muren mellem bygning og kapellet.

Hvidtfeldt-Larsen bemærkede, at Provstiudvalget gerne vil hjælpe Buerup Menighedsråd, men kan ikke bistå med fjernelse af og reetablering af toilet/fyrrum og installationer i den forbindelse. Udgifterne hertil, vil som skønnet af Karsten Rønnow, udgøre ialt 275.000,- kr. Projektet iøvrigt andrager 783.000,- kr. incl. moms.

Menighedsrådets medlemmer oplyste, at det er hensigten, at inddrage de nuværende toiletter og kontor til opvarmet redskabsrum, som supplement til/ afløsning af den eksisterende garage.

Nævnets formand forespurgte, om fyrrummet i kapellet ikke kan forblive, mens tilbygningen med kontor og toiletter nedrives.

Karsten Rønnow bemærkede hertil, at han finder, at fyret skal flyttes, hvis tilbygningen skal nedrives. Fyrrummet vil ellers blive for lille for en fyrpasser eller reparatør. Men hvis støbejernsfyret på et senere tidspunkt udskiftes, er det nuværende fyrrum tilstrækkeligt. Bygningsinspektøren finder, at hovedproblemet er, at tilbygningen er opført på et tidspunkt, hvor man byggede flade tage.

Karsten Rønnow foreslog, at den ansøgte mandskabsbygning/konfirmandstue drejes/forskydes i længderetningen, så bygningen i stedet for at flugte med kirken, flugter med ejendommens sydskel. Han foreslog endvidere, at sternen på toilet-/fyrrumsbygningen males oxyd rød.

Gitte Jørgensen bemærkede, at Natur & Miljø principielt finder, at tilbygningen bør fjernes. Men under hensyn til de af Karsten Rønnow nævnte tiltag, og at nybygningen næsten vil skjule tilbygningen, finder hun, at amtet ikke vil kræve toilet-/fyrrummet ændret/fjernet i sin helhed.

Kuno Andersen kunne på Høng Kommunes vegne anbefale Karsten Rønnows indstilling godkendt.

Nævnet foretog votering i énrum.


Nævnet meddelte herefter, at man vil lægge op til en forhandlingsløsning. Nævnets foreløbige stillingtagen er, at fyrrums-/toiletbygningens vestlige del skal fjernes, således at tilbygningen gøres mere symmetrisk, og at sternbrædderne erstattes af teglsten/subsidiært males i oxyd rød. Endvidere, at det eksisterende lille stykke mur ved toilettet fjernes, således at murstykket mellem nybygningen og kapellet bliver ubrudt og får rød lasur-kalk.

Nævnet ønsker et nyt projekt tilvejebragt, da de eksisterende tegninger ikke stemmer med de faktiske forhold. Der er således ikke angivet skorsten på kapellet og ruminddelingen i kapel og tilbygning er ikke korrekt.

Karsten Rønnow anbefalede en billigere løsning i form af fjernelse af den vestlige del af tilbygningen, der billedligt talt skæres over med en stor vinkelsliber. Han foreslår, at væggen erstattes med en bindingsværkskonstruktion. Endvidere foreslår han muren mellem kapellet og nybygningen sløjfet og erstattet af et rødmalet plankeværk, der gerne må være højere end den angivne mur. Som nævnt foreslår han endvidere nybygningens vestlige del trukket mod syd.

Ansøgerne bemærkede afsluttende, at der til nævnet vil blive fremsendt et nyt projekt, der overholder de fremsatte tilkendegivelser.

Mødet sluttet.


Flemming Jørgensen

Udskriftens rigtighed bekræftes

Dommeren i Ringsted, den


Susanne Topsøe

o.ass.

24/7-98

Bøllingsvej 8
4100 Ringsted
Fax 5761 2216

Roskilde Stiftsøvrighed
Palæet, Stændertorvet 3 A
4000 Roskilde

GENPART**REG. NR. 1719.02**

Den 29/12 1998
F105/98
jf. F49/97

Ved skrivelse af 30/11 1998 har Stiftsøvrigheden på vegne Buerup Menighedsråd ansøgt om nævnets tilladelse til opførelse af konfirmandstue med graverkontor mv. på parkeringspladsen til Buerup Kirke beliggende på matr. nr. 26 b Buerup by, Buerup.

Samtidig anmodes om nævnets godkendelse af opførelsen af toilet-/fyrrumsbygning til kapellet, når denne bygning ombygges, som nærmere nedenfor beskrevet.

Ejendommen er omfattet af fredningsoverenskomst tinglyst den 29/12 1951. Ifølge overenskomsten må hidtid ubebyggede arealer ikke bebygges eller beplantes med udsigtsødelæggende beplantning.

Der er i overenskomsten forbeholdt ret til at foretage nybyggerier eller ombygninger. I så fald skal tegninger af bygningsarbejderne inden de påbegyndes forelægges nævnet til godkendelse. Det bemærkes herved, at bebyggelsen altid skal have et sådant ydre, at bebyggelsen bedst muligt passer til omgivelserne og ikke unødigt hindrer udsigten til eller fra kirken.

Nævnet har under F49/97 behandlet et tidligere projekt om konfirmandstue mv. på parkeringspladsen. Sagen blev nærmere behandlet på et nævnsmøde den 17/7 1998, hvorom der er tilgået et ansøger og øvrige deltagere i mødet udskrift af nævnets forhandlingsprotokol. På mødet blev der forhandlet enighed, især efter forslag af kgl. bygningsinspektør Karsten Rønnow, om et ændret projekt, der overholdt de under mødet fremsatte tilkendegivelser.

Akt. nr 29

30.12.98

Miljø- og Energinævnet
FREDNINGSNÆVNET
12/11/4-000/

Det nu ansøgte projekt udfærdiget af arkitekt Asger Bergo Friis af oktober 1998, ses at overholde det på nævnsmødet den 17/7 1998 aftalte. Nybygningen med konfirmandstue mv. på ca. 80 m² er således drejet/forskudt i længderetningen, så bygningen nu flugter med ejendommens sydskeel. Bygningen opføres med rødt tegltag og ydervægge i rød kalk-lasur. Der opføres mellem nybygningen og kapellet et plankeværk i en højde af ca. 2 m med lodrette brædder. På kapellet bibeholdes den opførte skorsten, men den vestlige del af fyrrums-/toiletbygningen til kapellet fjernes, og tilbygningens vestsideside erstattes med en udvendig træbeklædning med lodrette brædder. Sternen på fyrrummet, den nye, udvendige brædevæg til fyrrummet, samt hegnet mellem kapellet og nybygningen, behandles oxyd-rød.

Den under besigtigelsen den 17/7 1998 henstående garage på parkeringspladsen vil ifølge projektet blive flyttet til parkeringspladsens vestlige del på et areal, der ikke er omfattet af fredningsoverenskomsten.

Nævnets afgørelse:

Det af Stiftsøvrigheden den 30/11 1998 tilsendte projekt findes under hensyn til projektets anvendelse ikke i strid med formålet med fredningsoverenskomsten tinglyst den 29/12 1951.

Nævnet tillader derfor i medfør af naturbeskyttelseslovens § 50, stk. 1 opførelse af den ansøgte konfirmandstue/mødelokale/mandskabsafdeling mv. med den nu angivne placering, når den opføres i materialer og farver, som ovenfor angivet.

Nævnet godkender endvidere opførelse af tilbygningen til kappellets sydvæg, der fremover alene anvendes som fyr-/redskabsrum. Godkendelsen er betinget af fjernelse af den vestlige del af tilbygningen med toiletter og tilhørende udvendig mur, og at ny udvendig træbeklædning af fyrrummet samt sternen og plankeværk mellem nybygning og kapel farvebehandles, som ovenfor nærmere beskrevet.

Det forudsættes, at eksisterende garage på parkeringspladsen fjernes fra det af fredningsoverenskomsten omfattede areal, som ovenfor angivet.

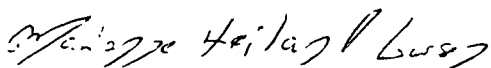
Tilladelsen bortfalder såfremt den ikke er udnyttet inden 3 år, jfr. naturbeskyttelseslovens § 50, jfr. § 66, stk. 2.

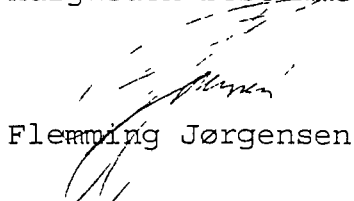
Afgørelsen kan efter naturbeskyttelseslovens § 43, jfr. § 87, stk. 1 påklages til Naturklagenævnet (adr. Frederiksborggade 15, 4., 1360 København K) af bla. ansøgeren, ejeren og forskellige myndigheder. Klagefristen er 4 uger fra den dag, afgørelsen er meddelt den pågældende klageberettigede. Hvis klagefristen udløber en lørdag eller helligdag, forlænges fristen til den følgende hverdag.


Klage indgives skriftligt til Fredningsnævnet.

Tilladelser må ikke udnyttes, før klagefristen er udløbet.

Rettidig klage har opsættende virkning for den påklagede afgørelse, medmindre klagemyndigheden bestemmer andet.


Marianne Højlund Larsen


Flemming Jørgensen


Gunner Nielsen

Kopi af kendelsen sendes til:

Buerup Menighedsråd v/Birthe Moll Petersen, Buerupvej 6, 4450
Jyderup

Høng Kommune, Hovedgaden 37, 4270 Høng

Danmarks Naturfredningsforening, Nørregade 2, 1165 Kbh. K

Skov- og Naturstyrelsen, Haraldsgade 53, 2100 Kbh. Ø

Vestsjællands Amtskommune, Natur & Miljø, Alleen 15, 4180 So-
rø


Arkitektfirmaet Asger Bergo Friis, Odinsvej 21, 4270 Høng

Kalundborg Provstiudvalg, Sømarksvej 5, 4291 Ruds Vedby

Kgl. bygningsinspektør, arkitekt m.a.a. Karsten Rønnow, Jern-
banevej 18, 4300 Holbæk

Udskriftens rigtighed bekræftes

Dommeren i Ringsted, den


Susanne Topsøe

o.ass.

29/12-98