

**Afgørelser – Reg. nr.: 01707.00**

**Fredningen vedrører: Torslunde Kirke**

**Domme**

**Taksationskommissionen**

**Naturklagenævnet**

**Overfredningsnævnet**

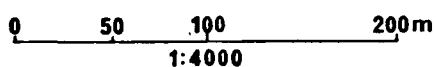
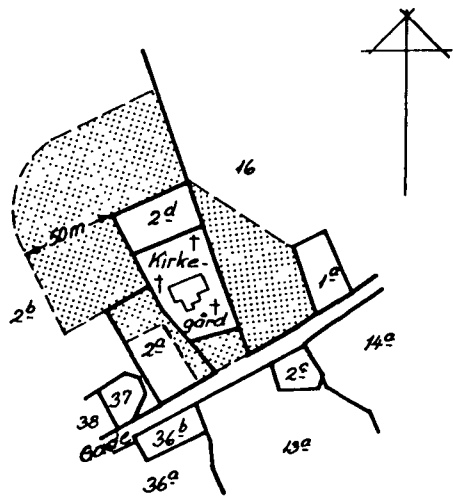
**Fredningsnævnet**

**09-09-1951**

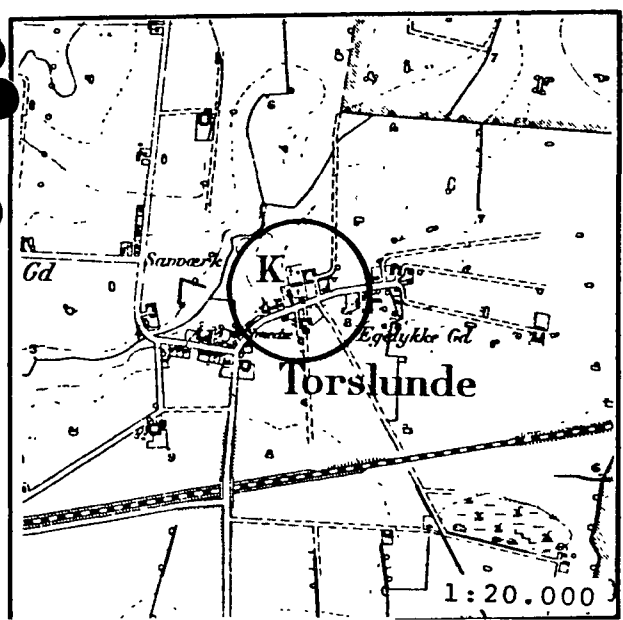
**Kendelser**

**Deklarationer**

FREDNINGSNÆVNET >



Kommune: Holeby 355  
 Ejerlav : Torslunde  
 Sogn : Torslunde



Matr. nr.	Dekl./Kendelse dato	Tinglyst dato
2 a	9/09-1951	10/06-1953
2 b	9/09-1951	28/03-1953
16	18/12-1950	5/02-1952
Gadejord	19/01-1951	5/02-1952

5. FEB. 1952.

## Fredningstilbud

ANMELDER:  
 NATURFREDNINGSNÆVNET  
 FOR MARIBO AMTRAADESKREDS

Undertegnede **Thorslunde menighedsråd**  
 tilbyder herved som ejer af ~~XXXXXX~~ kirkepladsen ~~ix~~ syd for Thorslunde kirke og  
 kirkegård  
 af \_\_\_\_\_ by \_\_\_\_\_ sogn,  
 at lade nedennævnte areal af ovennævnte matr. nr. frede som nedenfor anført.

Arealet beskrives således:

pladsen syd for kirkegården, der afgrænses den mod nord, medens  
 den mod øst afgrænses af matr.nr. 16 og mod vest af matr.nr. 2a.

Fredningen har følgende omfang:

Arealerne må ikke bebygges eller beplantes med højt voksende træer, midlertidigt eller vedvarende, ligesom der heller ikke på arealerne må graves grus eller anbringes transformatorstationer, telefon- og telegrafmaster o. lign., skure, udsalgssteder, isboder, vogne til beboelse eller andet, som kan virke skæmmende.

~~der forbeholdes mig dog ret til at~~  
~~XXXXXX~~

For fredningen kræver <sup>vi</sup> jeg ingen erstatning. ovennævnte ~~umatri-~~  
 Jeg er indforstået med, at ovenstående fredningstilbud tinglyses på ~~XXXXXX~~  
 Vi ~~xi~~ <sup>af</sup> **Thorslunde** by **Thorslunde** sogn.  
 kulerede areal **Thorslunde** **Thorslunde**  
 dog uden udgift for mig, med oprykkende prioritet næst nuværende hæftelser.  
 Påtaleberettiget i henhold til forestående er fredningsnævnet for Maribo amt,  
 provsten for **Fuglse** herred og **Thorslunde** menighedsråd.

**Thorslunde**, den 19 / 1 1951.

**Niels Ringsing. Ida Knudsen. Elna Hansen. C. Tage.**  
**F.C. Reinhold Jensen. Martin Hansen. Carl Frandsen.**

Idet fredningsnævnet for Maribo amt modtager og godkender foranstående fredningstilbud, bestemmes det, at tilbudet skal lyses som servitut på ~~XXXXXX~~ <sup>ovennævnte ~~umatrikulerede~~</sup>  
 af **Thorslunde** by ~~XXXXXX~~ og \_\_\_\_\_ sogn,  
 af hartkorn: tdr. skp. fdk. alb., hvilket matr. nr. i forbindelse med matr. nr. \_\_\_\_\_ ibd. udgør et landbrug.  
 Det fredede areal ses indtegnet på vedlagte kort, af hvilket en genpart bedes henlagt på akten.

Fredningsnævnet for Maribo amt, den 9. september 1951.

Bruun.

Det tiltrædes, at der på pladsen syd for Thorslunde kirke, afgrænset mod nord af kirkegården, mod øst af matr.nr. 16, Thorslund by og sogn, mod vest af matr.nr. 2<sup>a</sup> ibd., tinglyses en servitut om fredning i overensstemmelse med foranstående fredningstilbud.

Kirkenministeriet, den 21. januar 1952.

P.M.V.

E.B.

M.G. Pedersen

Eksps.

Kirkenministeriet.

-----000-----

Gebyr L 140/37  
2 kr.

Indført i dagbogen for retskreds nr. 30, Maribo købstad m.v., den 5. FEB. 1952.

Lyst.Tingbog:Bd.Torsl. Bl. - Akt:Skab E nr. 609

Kristian Jensen. /.....

Retskreds nr. 30  
Maribo købstad  
m.m.

-----

Stempel- og gebyrfri i h.t. lov 140/1937 § 33.

Anmelder: NATURFREDNINGSNÆVNET  
FOR MARIBO AMTSRÅDSKREDS.

## Fredningstilbud

352

5. FEB. 1952.

Undertegnede **graver Martin Hansen, Thorslunde,**  
tilbyder herved som ejer af matr. nr. **2 a**

1684

10 JUNI

1953

af **Thorslunde** by **Thorslunde** sogn,  
at lade nedennævnte areal af ovennævnte matr. nr. frede som nedenfor anført.

Arealet beskrives således:

**Arealet, der er beliggende vest for Thorslunde kirke og kirkegård,  
er matrikuleret under matr.nr. 2 a (den gamle skole)****Fredningen omfatter arealet mellem de nuværende bygninger og par-  
cellens østgrænse i hele det østlige skels længde fra byvejen til  
matr.nr. 2 b, dog således at hele den nordlige ende af parcellen  
nord for udbygningen går ind under fredningen.**

Fredningen har følgende omfang:

Arealerne må ikke bebygges eller beplantes med højt voksende træer, midlertidigt eller ved-  
varende, ligesom der heller ikke på arealerne må graves grus eller anbringes transformatorstationer,  
telefon- og telegrafmaster o. lign., skure, udsalgssteder, isboder, vogne til beboelse eller andet, som  
kan virke skæmmende.~~Jeg forbeholder mig dog ret til at~~  
~~forbeholde mig dog ret til at~~

Valborg Orimenta Hansen

For fredningen kræver jeg ingen erstatning.

Jeg er indforstået med, at ovenstående fredningstilbud tinglyses på min ejendom matr. nr. \_\_\_\_\_  
af \_\_\_\_\_ by \_\_\_\_\_ sogn,

dog uden udgift for mig, med oprykkende prioritet næst nuværende hæftelser.

Påtaleberettiget i henhold til forestående er fredningsnævnet for Maribo amt,

provsten for **Fuglse** herred og **Thorslunde** menighedsråd.**Thorslunde**, den **18/12** 19**50**.

Til vitterlighed:

**Martin Hansen.****Niels Ringsing.****Chr. H. Hansen.**Idet fredningsnævnet for Maribo amt modtager og godkender foranstående fredningstilbud,  
bestemmes det, at tilbudet skal lyses som servitut på matr. nr. **2 a**af **Thorslunde** by **Thorslunde** sogn,af hartkorn: tdr. skp. fdk. alb., hvilket matr. nr. i forbin-  
delse med matr. nr. \_\_\_\_\_ ibd. udgør et landbrug.

Det fredede areal ses indtegnet på vedlagte kort, af hvilket en genpart bedes henlagt på akten.

Fredningsnævnet for Maribo amt, den

**9. september 1951.**

Lov 140/37  
0 kr.

Indført i dagbogen for retskreds nr. 30, Maribo købstad m.v.  
den 5. FEB. 1952.

Expd. efter frist.

Afvist fra tingbogen, idet matr.nr. 2 a Torsl. ifl. tingbogen  
ejes af fru Valborg Orimenta Hansen ifl. skøde l. 12/7 1935.

Olav Hansen  
kst.

Foranstående fredningstilbud tiltrædes af undertegnede Valborg  
Orimenta Hansen som skødehaver, således at den respekterer med opryk-  
ningsret ~~gæld~~ ialt 7200 kr.

Thorslunde, den 10. maj 1953.

Valborg Orimenta Hansen.

Til vitterlighed:

Hans Hansen.

Poul .....

Godkendes.

Naturfredningsnævnet  
for Maribo amterådskreds den 6. juni 1953.

Bruun,

Indført i dagbogen for retskreds nr. 30, Maribo købstad m.v.  
den 10. JUNI 1953.

Lyst. Tingbog: Bd. Torsl. Bl. 2 a Akt: Skab D nr. 107.

Gebyr L 140/37  
§ 14<sup>b</sup> 2 kr.

Kristian Jensen. /.....

Retskreds nr. 30  
Maribo købstad  
m.v.

---

351.  
5. FEB. 1952.

# Fredningstilbud

970  
28 MTS. 1953.

Undertegnede **parcellist Chr. Hansen, Thorslunde,**

tilbyder herved som ejer af matr. nr. **2 b**

af **Thorslunde** by **Thorslunde** sogn,  
at lade nedennævnte areal af ovennævnte matr. nr. frede som nedenfor anført.

Arealet beskrives således:

**en 50 meter bred bræmme af matr.nr. 2 b vest og nord for Thorslundede kirkegård regnet fra parcellens øst- og sydskel.**

Fredningen har følgende omfang:

Arealerne må ikke bebygges eller beplantes med højt voksende træer, midlertidigt eller vedvarende, ligesom der heller ikke på arealerne må graves grus eller anbringes transformatorstationer, telefon- og telegrafmaster o. lign., skure, udsalgssteder, isboder, vogne til beboelse eller andet, som kan virke skæmmende.

Jeg forbeholder mig dog ret til at

For fredningen kræver jeg ingen erstatning.

Jeg er indforstået med, at ovenstående fredningstilbud tinglyses på min ejendom matr. nr. af by sogn,

dog uden udgift for mig, med oprykkende prioritet næst nuværende hæftelser.

Påtaleberettiget i henhold til forestående er fredningsnævnet for Maribo amt,

provsten for **Fuglse** herred og **Thorslunde** menighedsråd.

**Thorslunde**, den **18/12<sup>19</sup>50.**

**Til vitterlighed:**

**Chr. H. Hansen.**

**Niels Ringsing.**

**Martin Hansen.**

Idet fredningsnævnet for Maribo amt modtager og godkender foranstående fredningstilbud, bestemmes det, at tilbudet skal lyses som servitut på matr. nr. **2 b**

af **Thorslunde** by **Thorslunde** sogn,

af hartkorn: tdr. skp. fdk. alb., hvilket matr. nr. i forbindelse med matr. nr. ibd. udgør et landbrug.

Det fredede areal ses indtegnet på vedlagte kort, af hvilket en genpart bedes henlagt på akten.

Fredningsnævnet for Maribo amt, den **9. september 1951.**

**Bruun.**



Indført i Dagbogen for Retskreds Nr. 30, Maribo Købstad m.v.  
den 5. FEB. 1952.

Gebyr L. 140/37

0 kr.

Exped. efter frist.

Afvist fra tingbogen, idet matr.nr. 2 b Torsl.  
ifl. tingbogen ejes af Ove Nielsen ifl. skøde  
l. 4/4 1951.

Olav Hansen  
kst.

Foranstående fredningstilbud tiltrædes af undertegnede Ove  
Nielsen som ejer af matr.nr. 2 b Torslunde iflg. Skøde l. 4/4 1951.

Deklarationen får oprykkende prioritet næst de nu på ejen-  
dommen hvilende hæftelser.

Thorslunde, den 3 marts 1953.

Ove Nielsen.

Til vitterlighed:

Niels Ringsing.

Indført i Dagbogen for Retskreds Nr. 30, Maribo Købstad m.v.  
den 28 MAR. 1953.

Lyst.Tingbog:Bd. Torsl. Bl. 2 p Akt:Skab E Nr. 371.

Kristian Jensen.

Gebyr L 140/37

2 kr.

Retskreds Nr. 30,  
Maribo Købstad  
m.m.

---

**Fredningstilbud**

NATURFREDNINGSNÆVNET  
 FOR MARIBO AMTRAADESKREDS

350

5. FEB. 1952.

Undertegnede **gårdejer P. Koch, Thorslunde,**  
 tilbyder herved som ejer af matr. nr. **16**

af **Thorslunde** by **Thorslunde** sogn,  
 at lade nedennævnte areal af ovennævnte matr. nr. frede som nedenfor anført.

Arealet beskrives således:

Arealet, der er beliggende sydøst og øst for Thorslunde kirke, udgør en del af matr.nr. 16.

Fredningen omfatter den del af matr.nr. 16, som er beliggende mellem kirkegården og kirkepladsen i vest, matr.nr. 1 a i øst og byvejen i syd.

Fredningen har følgende omfang:

Arealet <sup>yderligere</sup> må ikke bebygges eller beplantes med højt voksende træer, midlertidigt eller vedvarende, ligesom der heller ikke på arealerne må graves grus eller anbringes transformatorstationer, telefon- og telegrafmaster o. lign., skure, udsalgssteder, isboder, vogne til beboelse eller andet, som kan virke skæmmende.

Jeg forbeholder mig dog ret til at ~~ændre på det frede areal~~

For fredningen kræver jeg ingen erstatning.

Jeg er indforstået med, at ovenstående fredningstilbud tinglyses på min ejendom matr. nr. af by sogn.

dog uden udgift for mig, med oprykkende prioritet næst nuværende hæftelser.

Påtaleberettiget i henhold til forestående er fredningsnævnet for Maribo amt,

provsten for **Fuglse** herred og **Thorslunde** menighedsråd.

**Thorslunde**, den **18/12** 19**50.**  
**Povl Koch.**

**Til vitterlighed:**

**Niels Ringsing. Chr. H. Hansen.**

Idet fredningsnævnet for Maribo amt modtager og godkender foranstående fredningstilbud, bestemmes det, at tilbudet skal lyses som servitut på matr. nr. **16**

af **Thorslunde** by **Thorslunde** sogn,

af hartkorn: tdr. skp. fdk. alb., hvilket matr. nr. i forbindelse med matr. nr. ibd. udgør et landbrug.

Det fredede areal ses indtegnet på vedlagte kort, af hvilket en genpart bedes henlagt på akten.

Fredningsnævnet for Maribo amt, den

**9. september 1951.**

Indført i dagbogen for retskreds no. 30, Maribo købstad m.v.  
den 5.FEB. 1952.

Lyst. Ringbog: Bd. Forsl. Bl. 16 Akt: Skab A nr. 408.

Kristian Jensen.

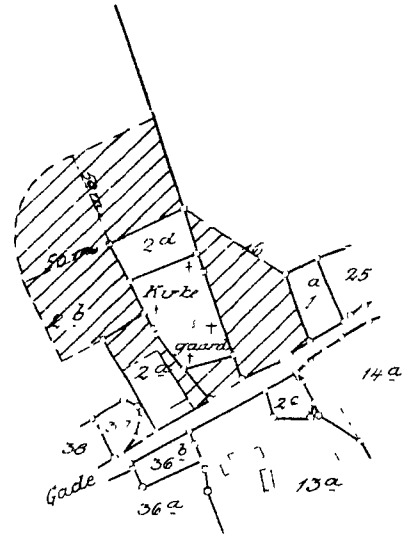
/.....

Gebyr L 140/37  
2 kr.

Retskreds nr. 30,  
Maribo købstad  
m.m.

---

Justitsministeriets genpartkalkuleret.



atfesteres herved.

Navn

19

o.

1:4000  
 Terræn af  
 Torslunde By og Sogn,  
 Fuglse Herred,  
 Maribo Amt

Efter en Kopi af Matrikelkortet

De i henhold til tilbud  
 af 18/12 - 1950 for matr nr 2<sup>a</sup>, 2<sup>b</sup> og 16 af Torslunde, By og  
 af 19/1 - 1951 for gader i Torslunde  
 med fredningsservitut sikrede arealer er på  
 dette kort vist med skrå skravering.  
 Maribo i juli 1951

*J. H. H. H.*  
 Landinspektør.

nr.