

Afgørelser – Reg. nr.: 01700.00

Fredningen vedrører: Ringsebølle Kirke

Domme

Taksationskommissionen

Naturklagenævnet

Overfredningsnævnet

Fredningsnævnet

06-09-1951

Kendelser

Deklarationer

FREDNINGSNÆVNET>

Anmelder:

348

FredningstilbudNATURFREDNINGSNÆVNET
FOR MARIBO AMTRAADEKREDS

5. FEB. 1952.

Undertegnede **Parcellist Robert Jørgensen, Ringsebølle,**
tilbyder herved som ejer af matr. nr. **21**

af **Ringsebølle** by **Ringsebølle** sogn,
at lade nedennævnte areal af ovennævnte matr. nr. frede som nedenfor anført.

Arealet beskrives således:

arealet, der er beliggende syd for Ringsebølle kirke og kirkegård,
udgør en del af matr.nr. 21.

Fredningen omfatter en 50 meter bred bræmme af parcellens nordlige
ende, begrænset mod nord af kirkegården, mod vest af parcellens
vestlige skel og mod øst af byvejen.

Fredningen har følgende omfang:

Arealet må ikke bebygges eller beplantes med højt voksende træer, midlertidigt eller vedvarende, ligesom der heller ikke på arealet må graves grus eller anbringes transformatorstationer, telefon- og telegrafmaster o. lign., skure, udsalgssteder, isboder, vogne til beboelse eller andet, som kan virke skæmmende.

~~Jeg forbeholder mig desret til at~~ Fredningen omfatter tillige "kirkepladsen"
som beskrevet i deklaration læst 30/1 1945 og ~~ix~~ tilbudet tiltrædes for
så vidt af Ringsebølle menighedsråd og ejeren af Ringsebølles kirketiende
ved deres omstående underskrifter.

For fredningen kræver jeg ingen erstatning.

Jeg er indforstået med, at ovenstående fredningstilbud tinglyses på min ejendom matr. nr.

21 af **Ringsebølle** by **Ringsebølle** sogn.

dog uden udgift for mig, med oprykkende prioritet næst nuværende hæftelser.

Påtaleberettiget i henhold til forestående er fredningsnævnet for Maribo amt,

provsten for **Fuglse** herred og **Ringsebølle** menighedsråd.

Ringsebølle, den **14/12** 19 **50**.

Robert Jørgensen.

Til vitterlighed: **J. Roed Jensen.** **Gudrun Jørgensen.**

Idet fredningsnævnet for Maribo amt modtager og godkender foranstående fredningstilbud, bestemmes det, at tilbudet skal lyses som servitut på matr. nr. **21**

af **Ringsebølle** by **Ringsebølle** sogn,

af hartkorn: tdr. skp. fdk. alb., hvilket matr. nr. i forbindelse med matr. nr. ibd. udgør et landbrug.

Det fredede areal ses indtegnet på vedlagte kort, af hvilket en genpart bedes henlagt på akten.

Fredningsnævnet for Maribo amt, den

6. september 1951.

Føranstående fredningstilbud tiltrædes for vort vedkommende.

Ringsebølle menighedsråd, den

Th. Hansen. H.J. Jørgensen. C. Mortensen. Ellen Nielsen
R. Nielsen. Hølse. Margrethe Jørgensen. J. Roed Jensen.

Som ejer af kirketienden ved Ringsebølle kirke.

Rud. Bertouch L

Højbygaard, 5. april 1951.

4 M 2143

Det tiltrædes, at der på kirkepladsen ved Ringsebølle kirke
som beskrevet i deklaration læst den 30. januar 1945, tinglyses en
servitut om fredning i overensstemmelse med foranstående frednings
tilbud.

Kirkeministeriet, den 18. januar 1952.

P.M.V.

E.B.

Kirkeministeriet
---00o---

M.G. Pedersen
Eksps.

Indført i dagbogen for retskreds nr. 30, Maribo købstad
m.v., den 5. FEB. 1952.

Lyst. Tingbog: Bd. Ringseb. Bl. 50, 163 Akt: Skab A nr. 2

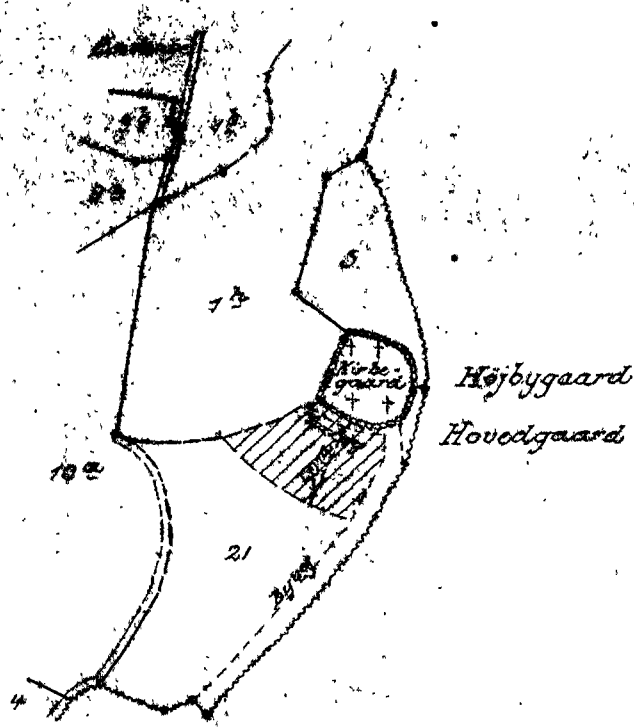
Gebyr L 140/37

2 kr.

Kristian Jensen.

Retskreds nr. 30
Maribo købstad
m.m.

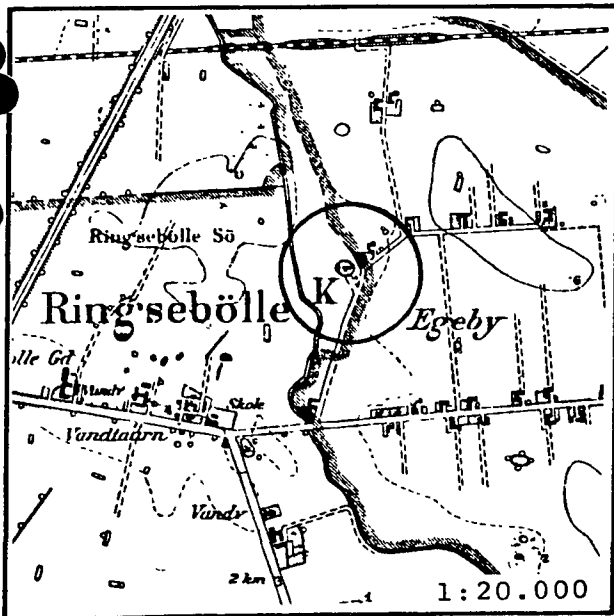
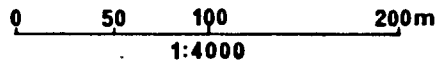
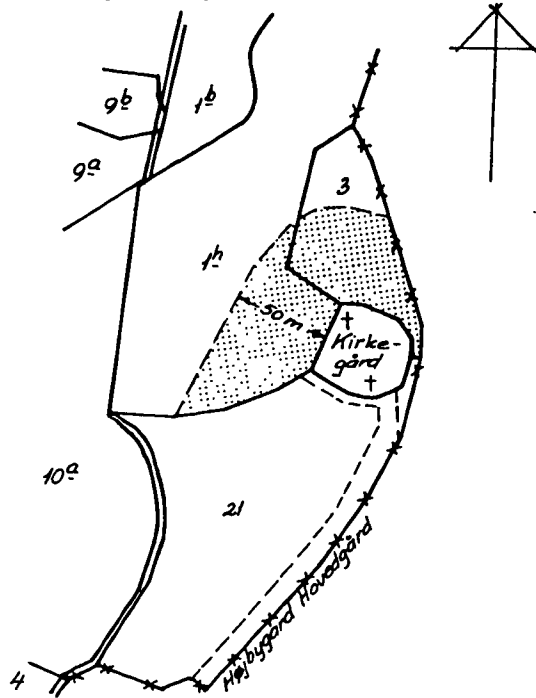
efu



1:4000
 Terræn af
 Ringsebølle By og Sogru,
 Faglse Herred,
 Maribo Amt.

Efter en Kopi af Matrikeltortet.
 De i henhold til tilbud
 af 14/12-1950 for matrik. nr. 21 af Ringsebølle By
 med fredningsområdet sikrede arealer er på
 dette kort vist med skrå skrævering.
 Maribo i juli 1951.

Jungersen
 Landmønstet



Kommune: Rødby 383
 Ejerlav : Ringsebølle
 Sogn : Ringsebølle

Matr. nr.	Dekl./Kendelse dato	Tinglyst dato
1 h og 3	udateret frednings-tilbud	ikke tinglyst