

**Afgørelser – Reg. nr.: 01697.00**

**Fredningen vedrører: Krønge Kirke**

**Domme**

**Taksationskommissionen**

**Naturklagenævnet**

**Overfredningsnævnet**

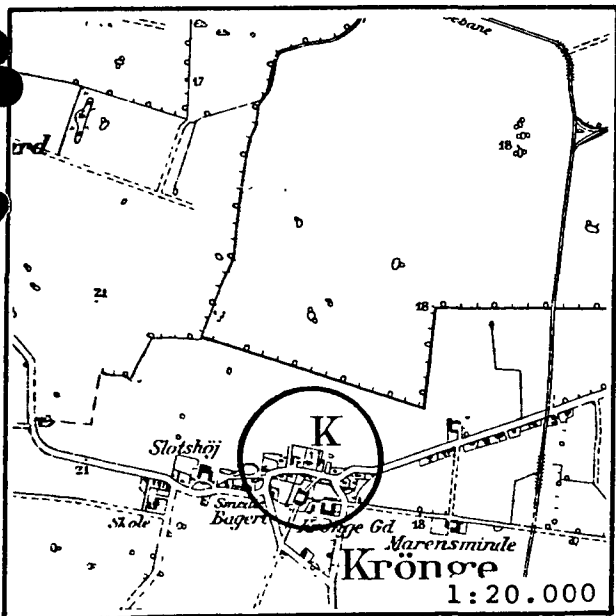
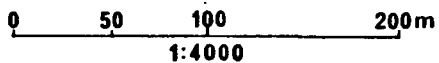
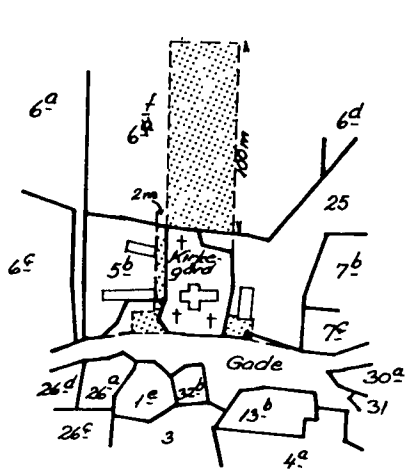
**Fredningsnævnet**

**06-09-1951**

**Kendelser**

**Deklarationer**

FREDNINGSNÆVNET>



Kommune: Holeby 355  
 Ejerlav : Krønge  
 Sogn : Krønge

Matr. nr.	Dekl./Kendelse dato	Tinglyst dato
6 a nu 6 f	30/11-1950	10/09-1951
5 b	30/11-1950	10/09-1951
25	30/11-1950	10/09-1951

# Fredningstilbud

NATURFREDNINGSNÆVNET  
FOR MARIBO AMTRAADSKREDE

95.

10. SEP. 1951.

Undertegnede **købmand Poul Jensen, Krønge,**  
tilbyder herved som ejer af matr. nr. **5 b**

af **Krønge** by **Krønge** sogn,  
at lade nedennævnte areal af ovennævnte matr. nr. frede som nedenfor anført.

Arealet beskrives saaledes:

**Arealet, der udgør en del af matr. nr. 5 b, er beliggende vest for Krønge kirke.**

**Fredningen omfatter en 2 meter bred bræmme langs kirkegårdens vestlige grænseaksel dog udvidet til 15 meter de sidste 10 meter ud til byvejen.**

Fredningen har følgende omfang:

Arealerne må ikke bebygges eller beplantes med højt voksende træer, midlertidigt eller vedvarende, ligesom der heller ikke på arealerne må graves grus eller anbringes transformatorstationer, telefon- og telegrafmaster o. lign., skure, udsalgssteder, isboder, vogne til beboelse eller andet, som kan virke skæmmende.

~~Arealet er indtegnet på vedlagte kort.~~

For fredningen kræver jeg ingen erstatning.

Jeg er indforstået med at ovenstående fredningstilbud tinglyses på min ejendom matr. nr.

**5 b** af **Krønge** by **Krønge** sogn,

dog uden udgift for mig, med oprykkende prioritet næst nuværende hæftelser.

Påtaleberettiget i henhold til forestående er fredningsnævnet for Maribo amt,

provsten for **Fuglse** herred og **Krønge** menighedsråd.

**Krønge**, den **30/11 1950.**

**Poul Jensen.**

Til vitterlighed:

**E.J. Andersen. Joh. Nielsen.**

Idet fredningsnævnet for Maribo amt modtager og godkender foranstående fredningstilbud, bestemmes det, at tilbudet skal lyses som servitut på matr. nr. **5 b**

af **Krønge** by **Krønge** sogn,

af hartkorn: tdr. skp. fdk. alb., hvilket matr. nr. i forbindelse med matr. nr. ibd. udgør et landbrug.

Det fredede areal ses indtegnet på vedlagte kort, af hvilken en genpart bedes henlagt på akten.

Fredningsnævnet for Maribo amt, den **6. september 1951.**

Indført i dagbogen for Retskreds nr. 30, Maribo købstad  
den 10. SEP. 1951. M.V.

Lyst.Tingbog:Bd. Krønge Bl. 5 b Akt:Skab A nr. 699.

Skitse se matr. nr. 6 a.

Kristian Jensen.

/.....

Gebyrfrit

\$14<sup>I</sup>

\$14<sup>II</sup>

\$14 2 kr.

2 kr.

Retskreds nr. 30  
Maribo købstad

M.V.

---

**1693.**

**10. SEP. 1951.**

**Fredningstilbud**

**NATURFREDNINGSNÆVNET  
FOR MARIBO AMTRAADESKREDS**

Undertegnede **gårdejer Harald Arentsen, Krønge,**  
tilbyder herved som ejer af matr. nr. **6 a**

af **Krønge** by **Krønge** sogn,  
at lade nedennævnte areal af ovennævnte matr. nr. frede som nedenfor anført.

Arealet beskrives saaledes:

**Arealet, der er beliggende nord for Krønge kirke, udgør en del af  
matr. nr. 6 a.**

**Fredningen omfatter en 100 meter bred bræmme langs kirkegårdens  
nordlige grænse i kirkegårdens fulde bredde langs sydskellet  
af matr. nr. 6 a.**

Fredningen har følgende omfang:

Arealerne må ikke bebygges eller beplantes med højt voksende træer, midlertidigt eller vedvarende, ligesom der heller ikke på arealerne må graves grus eller anbringes transformatorstationer, telefon- og telegrafmaster o. lign., skure, udsalgssteder, isboder, vogne til beboelse eller andet, som kan virke skæmmende.

~~der indeholder, om det er tilfældet~~

For fredningen kræver jeg ingen erstatning.

Jeg er indforstået med at ovenstående fredningstilbud tinglyses på min ejendom matr. nr.  
**6 a** af **Krønge** by **Krønge** sogn,

dog uden udgift for mig, med oprykkende prioritet næst nuværende hæftelser.

Påtaleberettiget i henhold til forestående er fredningsnævnet for Maribo amt,

provsten for **Fuglse** herred og **Krønge** menighedsråd.

**Krønge**, den **30 11 19 50.**

**Harald C. Arentsen.**

**Til vitterlighed:**

**E.J. Andersen. Joh. Nielsen.**

Idet fredningsnævnet for Maribo amt modtager og godkender foranstående fredningstilbud, bestemmes det, at tilbudet skal lyses som servitut på matr. nr. **6 a**

af **Krønge** by **Krønge** sogn,

af hartkorn: tdr. skp. fdk. alb., hvilket matr. nr. i forbindelse med matr. nr. ibd. udgør et landbrug.

Det fredede areal ses indtegnet på vedlagte kort, af hvilken en genpart bedes henlagt på akten.

Indført i dagbogen for retskreds nr. 30, Maribo købstad m.v.

den 10. SEP. 1951.

Lyst. TingbogsBd. Krønge Bl. 4 a m.fl. Akt:Skab A nr. 404.

Gebyrfrit

Kristian Jensen.

§14<sup>II</sup> 2 kr.  
2 kr.

/.....

Retskreds nr. 30  
Maribo købstad  
m.m.

---

Stempel- og gebyrfri i h.t. lov 140/1937 § 33.

Anmelder: NATURFREDNINGSNÆVNET  
FOR MARIBO AMTRAADSKREDS

1694

10 SEP. 1951.

## Fredningstilbud

1720

13. Juni 1951.

Undertegnede **parcellist Harald Larsen, Krønge,**

tilbyder herved som ejer af matr. nr. 25

af **Krønge** by **Krønge** sogn,  
at lade nedennævnte areal af ovennævnte matr. nr. frede som nedenfor anført.

Arealet beskrives således:

**Arealet, der udgør en del af matr. nr. 25 er beliggende øst for  
Krønge kirke og kirkegård.****Fredningen omfatter en brømme i parcellens sydlige ende ud mod vej  
12 meter dyb regnet fra parcellens sydlige skel.**

Fredningen har følgende omfang:

Arealerne må ikke bebygges eller beplantes med højt voksende træer, midlertidigt eller vedvarende, ligesom der heller ikke på arealerne må graves grus eller anbringes transformatorstationer, telefon- og telegrafmaster o. lign., skure, udsalgssteder, isboder, vogne til beboelse eller andet, som kan virke skæmmende.

~~Jeg forbeholder mig dog ret til at~~

For fredningen kræver jeg ingen erstatning.

Jeg er indforstået med, at ovenstående fredningstilbud tinglyses på min ejendom matr. nr.

**25** af **Krønge** by **Krønge** sogn,

dog uden udgift for mig, med oprykkende prioritet næst nuværende hæftelser.

Påtaleberettiget i henhold til forestående er fredningsnævnet for Maribo amt,

provsten for **Fuglse** herred og **Krønge** menighedsråd.**Krønge**, den **30 / 11** 19 **50**.

Til vitterlighed:

**Harald Larsen.****Joh. Nielsen. E. J. Andersen.**

Idet fredningsnævnet for Maribo amt modtager og godkender foranstående fredningstilbud, bestemmes det, at tilbudet skal lyses som servitut på matr. nr. 25

af **Krønge** by **Krønge** sogn,

af hartkorn: tdr. skp. fdk. alb., hvilket matr. nr. i forbindelse med matr. nr. ibd. udgør et landbrug.

Det fredede areal ses indtegnet på vedlagte kort, af hvilket en genpart bedes henlagt på akten.

Fredningsnævnet for Maribo amt, den **6. september 1951.**



Indført i dagbogen for retskreds nr. 30, Maribo købstad m.v.,  
den 10. SEP. 195/.

Afvist fra tingbogen i h. til tingll. § 10 stk.1, idet  
udstederen ikke har tingl. adkomst på ejd., der ifl. *hvide*  
24/8 1951 ejes af Josef Mistarz. Expederet efter frist.

Gebyrfrit

2 kr.

Kristian Jensen.

.....

Undertegnede Josef Mistarz, Krønge, tiltræder som nuvæ-  
rende ejer af matr.nr. 25 Krønge foranstående fredningstilbud med  
den indskrænkning, at det fredede 12 m dybe areal kun strækker sig  
14 m mod øst, regnet fra arealets vestlige skel.

Deklarationen får prioritet oprykkende næst den nu på  
ejendommen hvilende gæld.

Krønge, den 10. juni 1953.

Josef Mistarz

Godkendes.

NATURFREDNINGSNÆVNET  
FOR MARIBO AMTSRÅDSKREDS den 10. juni 1953.

Bruun.

Indført i dagbogen for retskreds nr. 30, Maribo købstad m.v.  
den 13 JUNI 1953.

Lyst, Tingbog:Bd, Krønge Bl. 25 m.fl. Akt;Skab A nr. 503.

Gebyr L 140/37

§ 14<sup>u</sup> 2 kr.

2 kr.

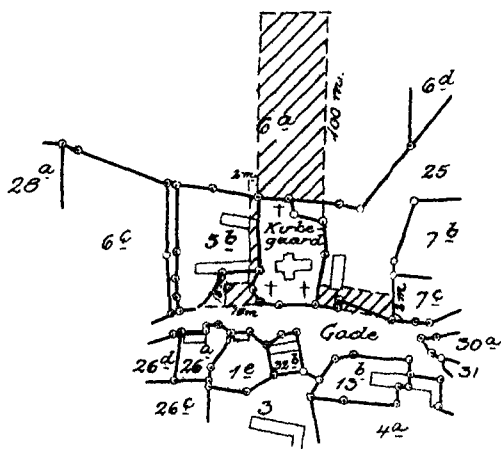
Kristian Jensen.

Retskreds nr. 30

Maribo købstad

m.m.

*f.*



1:4000

Navn: 19 d.

Terræn af  
Krønge By og Sogru,  
Fuglse Herred,  
Maribo Amt.

Efter en Kopi af Matrikelkortet.

De i henhold til tilbud  
af 30/11-1950 for matr. nr. 5<sup>b</sup>, 6<sup>a</sup> og 25 af Krønge By  
med fredningsservitut sikrede arealer er på  
dette kort vist med skrå skravering.  
Maribo i juli 1951.

*J. Illingvæde*  
Landsinspektør