

Afgørelser – Reg. nr.: 01694.00

Fredningen vedrører: Fuglse Kirke

Domme

Taksationskommissionen

Naturklagenævnet

Overfredningsnævnet

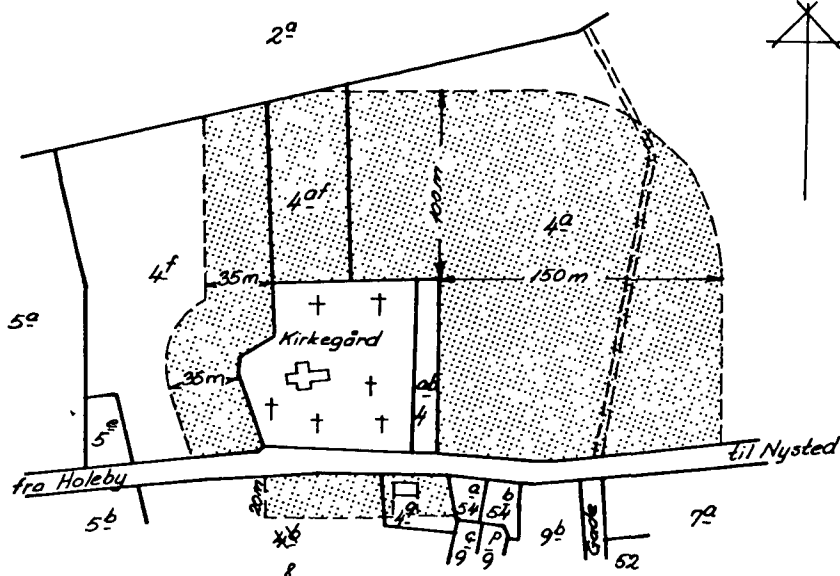
Fredningsnævnet

06-09-1951

Kendelser

Deklarationer

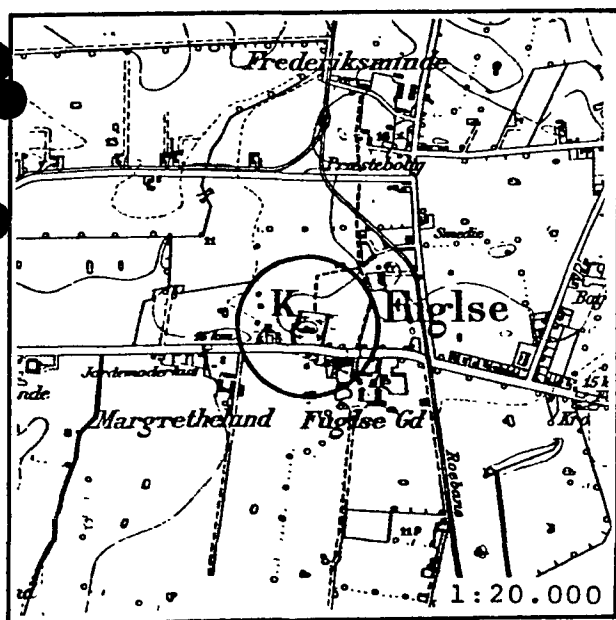
FREDNINGSNÆVNET>



0 50 100 200m
1:4000

Kommune: Holeby 355
Ejerlav : Fuglse
Sogn : Fuglse

Matr. nr.	Dekl./Kendelse dato	Tinglyst dato
4 a	17/12-1950	10/09-1951
4 b nu 8	8/12-1950	10/09-1951
4 f og 4 af	30/11-1950	10/09-1951
4 q	23/12-1950	10/09-1951



1700
10.SEP.1951.

Fredningstilbud NATURFREDNINGSNÆVNET
FOR MARIBO AMTRAAADSKREDS

Undertegnede **gårdejer Kaj Lund, Fuglse,**
tilbyder herved som ejer af matr. nr. **4 a**

af **Fuglse og Bøstrup** by **er** **Fuglse** sogn,
at lade nedennævnte areal af ovennævnte matr. nr. frede som nedenfor anført.

Arealet beskrives saaledes:

Arealet, der udgør en del af matr. nr. 4 a, er beliggende nord og øst for Fuglse kirke.

Fredningen omfatter en 150 meter bred brønne langs matr. nr. 4 ab langs kirkegårdens østlige grænsestrel og en 100 meter bred brønne langs kirkegårdens nordlige grænsestrel hen til matr. nr. 4 af.

Fredningen har følgende omfang:

Arealerne må ikke bebygges eller beplantes med højt voksende træer, midlertidigt eller vedvarende, ligesom der heller ikke på arealerne må graves grus eller anbringes transformatorstationer, telefon- og telegrafmaster o. lign., skure, udsalgssteder, isboder, vogne til beboelse eller andet, som kan virke skæmmende.

~~Jeg forbeholder mig dog ret til at~~ **Det er en forudsætning for fredningen, at arealet ikke i skattemæssig henseende vurderes som byggegrunde.**

For fredningen kræver jeg ingen erstatning.

Jeg er indforstået med at ovenstående fredningstilbud tinglyses på min ejendom matr. nr.

4 a af **Fuglse og Bøstrup** by **er** **Fuglse** sogn,

dog uden udgift for mig, med oprykkende prioritet næst nuværende hæftelser.

Påtaleberettiget i henhold til forestående er fredningsnævnet for Maribo amt,

provsten for **Fuglse** herred og **Fuglse** menighedsråd.

Fuglse, den **17/12** 19**50.**

Kaj Lund.

Til vitterlighed:

P. Jørgensen, M. Jørgensen.

Idet fredningsnævnet for Maribo amt modtager og godkender foranstående fredningstilbud, bestemmes det, at tilbudet skal lyses som servitut på matr. nr. **4 a**

af **Fuglse og Bøstrup** by **er** **Fuglse** sogn,

af hartkorn: tdr. skp. fdk. alb., hvilket matr. nr. i forbindelse med matr. nr. ibd. udgør et landbrug.

Det fredede areal ses indtegnet på vedlagte kort, af hvilken en genpart bedes henlagt på akten.

Fredningsnævnet for Maribo amt, den **6. september 1951,**

Indført i dagbogen for retskreds nr. 30, Maribo købstad n.v.
den 10. SEP. 1951.

Lyst. TingbogsBd. Fuglse^I Bl. 4 a Akt:Skab C nr. 320.

Gebyrfrit

\$14^I

\$14^{II}

2 kr.

2 kr.

Kristian Jensen.

/.....

Retskreds nr. 30
Maribo købstad
n.v.

1702.
10.SEP. 1951.

Fredningstilbud

NATURFREDNINGSNÆVNET
FOR MARIBO AMTRAADESKREDS

Undertegnede **fru Kristine Christoffersen**
tilbyder herved som ejer af matr. nr. **4 b**

af **Fuglse og Bøstrup** by **-er** **Fuglse** sogn,
at lade nedennævnte areal af ovennævnte matr. nr. frede som nedenfor anført.

Arealet beskrives saaledes:

**Arealet, der er en del af matr. nr. 4 b, er beliggende syd for
Fuglse kirke, syd for Rødby-Nysted-vejen.**

**Fredningen omfatter en 20 meter bred bræmme op til vejens i kirke-
gårdens længde hen til matr. nr. 4 q.**

Fredningen har følgende omfang:

Arealerne må ikke bebygges eller beplantes med højt voksende træer, midlertidigt eller ved-
varende, ligesom der heller ikke på arealerne må graves grus eller anbringes transformatorstationer,
telefon- og telegrafmaster o. lign., skure, udsalgssteder, isboder, vogne til beboelse eller andet, som
kan virke skæmmende.

~~Jeg forbeholder mig dog ret til at~~

**Det er en forudsætning for fredningen, at arealet ikke i skattemæssig
henseende vurderes som byggebrunde.**

For fredningen kræver jeg ingen erstatning.

Jeg er indforstået med at ovenstående fredningstilbud tinglyses på min ejendom matr. nr.
4 b af **Fuglse og Bøstrup** by **-er** **Fuglse** sogn,

dog uden udgift for mig, med oprykkende prioritet næst nuværende hæftelser.

Påtaleberettiget i henhold til forestående er fredningsnævnet for Maribo amt,

provsten for **Fuglse** herred og **Fuglse** menighedsråd.

Fuglse, den **8/12** 1950.

Kristine Christoffersen.

Til vitterlighed: **Peter Pommer.**

Kristoffer Nielsen.

Idet fredningsnævnet for Maribo amt modtager og godkender foranstående fredningstilbud,
bestemmes det, at tilbudet skal lyses som servitut på matr. nr. **4 b**

af **Fuglse og Bøstrup** by **-er** **Fuglse** sogn,

af hartkorn: tdr. skp. fdk. alb., hvilket matr. nr. i forbin-
delse med matr. nr. ibd. udgør et landbrug.

Det fredede areal ses indtegnet på vedlagte kort, af hvilken en genpart bedes henlagt på akten.

Fredningsnævnet for Maribo amt, den **6. september 1951.**

Indført i dagbogen for retskreds nr. 30, Maribo købstad m.v.

den 10. SEP. 1951.

Lyst. Tingbog: Bd. Fuglse^I Bl. 4 b Akt: Skab C nr. 49.

Skitse se matr. nr. 4 a.

Gebyrfrit

\$14^I

\$14^{II}

2 kr.

2 kr.

Kristian Jensen.

/.....

Retskreds nr. 30

Maribo købstad

m.v.

Anmeldert:

Fredningstilbud NATURFREDNINGSNÆVNET
FOR MARIBO AMTRAADESKREDS

701

10. SEP. 1951.

Undertegnede **parcellist Christoffer Nielsen, Fuglse,**
tilbyder herved som ejer af matr. nr. **4 f og 4 af**

af **Fuglse og Bøstrup** by **er Fuglse** sogn,
at lade nedennævnte areal af ovennævnte matr. nr. frede som nedenfor anført.

Arealet beskrives saaledes:

Arealet, der udgør en del af matr. nr. **4 f og 4 af**, er beliggende vest og nord for Fuglse kirke.

Fredningen omfatter en 100 meter bred bræmme langs kirkegårdens nordlige grænsekel fra matr. nr. **4 a** og en c 35 meter bred bræmme langs kirkegårdens vestlige grænsekel, mellem denne og haven på matr. nr. **4 f** i bræmmens sydlige del.

Fredningen har følgende omfang:

Arealerne må ikke bebygges eller beplantes med højt voksende træer, midlertidigt eller vedvarende, ligesom der heller ikke på arealerne må graves grus eller anbringes transformatorstationer, telefon- og telegrafmaster o. lign., skure, udsalgssteder, isboder, vogne til beboelse eller andet, som kan virke skæmmende.

~~Jeg forbeholder mig dog ret til at~~

Det er en forudsætning for fredningen, at arealet ikke i skattemæssig henseende vurderes som byggegrunde.

For fredningen kræver jeg ingen erstatning.

Jeg er indforstået med at ovenstående fredningstilbud tinglyses på min ejendom matr. nr.

4 f og 4 af af **Fuglse og Bøstrup** by **er Fuglse** sogn,

dog uden udgift for mig, med oprykkende prioritet næst nuværende hæftelser.

Påtaleberettiget i henhold til forestående er fredningsnævnet for Maribo amt,

provsten for **Fuglse** herred og **Fuglse** menighedsråd.

Fuglse, den **30/ 11** 19 **50**.

Til vitterlighed:

Kristoffer Nielsen,

E.J. Andersen. Peder Jørgensen.

Idet fredningsnævnet for Maribo amt modtager og godkender foranstående fredningstilbud, bestemmes det, at tilbudet skal lyses som servitut på matr. nr. **4 f og 4 af**

af **Fuglse og Bøstrup** by **er Fuglse** sogn,

af hartkorn: tdr. skp. fdk. alb., hvilket matr. nr. i forbindelse med matr. nr. ibd. udgør et landbrug.

Det fredede areal ses indtegnet på vedlagte kort, af hvilken en genpart bedes henlagt på akten.

Fredningsnævnet for Maribo amt, den **6. september 1951.**

Indført i dagbogen for retskreds nr. 30, Maribo købstad m.v.
den 10. SEP. 1951.

Lyst. Tingbog: Bd. Fuglse^I Bl. 4 f, 4 af Akt: Skab A nr. 546.
Skitse se matr. nr. 4 a.

Gebyrfrit

\$14^I
\$14^{II}

2 kr.
2 kr.

Kristian Jensen.

/.....

Retskreds nr. 30
Maribo købstad
m.v.

Fredningstilbud

NATURFREDNINGSNÆVNET
FOR MARIBO AMTRAADESKREDS

03.

10. SEP. 1951.

Undertegnede husejer **Morten Schwartzlose**
tilbyder herved som ejer af matr. nr. **4 q**

af **Fuglse og Bøstrup** by **Fuglse** sogn,
at lade nedennævnte areal af ovennævnte matr. nr. frede som nedenfor anført.

Arealet beskrives saaledes:

**Arealet, der er en del af matr. nr. 4 q, er beliggende syd for
Fuglse kirke, syd for Røddy-Nysted-Vejen.**

**Fredningen omfatter arealet mellem vejen og stuehuset og en bræmme
på 20 meters bredde op til vejen fra matr. nr. 4 q af det øvrige
areal.**

Fredningen har følgende omfang:

Yderligere
Arealerne må ikke bebygges eller beplantes med højt voksende træer, midlertidigt eller vedvarende, ligesom der heller ikke på arealerne må graves grus eller anbringes transformatorstationer, telefon- og telegrafmaster o. lign., skure, udsalgssteder, isboder, vogne til beboelse eller andet, som kan virke skæmmende.

~~Jeg forbeholder mig det ret til et
andet areal af matr. nr. 4 q~~

For fredningen kræver jeg ingen erstatning.

Jeg er indforstået med at ovenstående fredningstilbud tinglyses på min ejendom matr. nr.

4 q af **Fuglse og Bøstrup** by er **Fuglse** sogn,

dog uden udgift for mig, med oprykkende prioritet næst nuværende hæftelser.

Påtaleberettiget i henhold til forestående er fredningsnævnet for Maribo amt,

provsten for **Fuglse** herred og **Fuglse** menighedsråd.

Fuglse, den **23/12** 19**50**.

Morten Schwartzlose.

Til vitterlighed:

Johan Jacobsen.

E.J. Andersen.

Idet fredningsnævnet for Maribo amt modtager og godkender foranstående fredningstilbud, bestemmes det, at tilbudet skal lyses som servitut på matr. nr. **4 q**

af **Fuglse og Bøstrup** byer **Fuglse** sogn,

af hartkorn: tdr. skp. fdk. alb., hvilket matr. nr. i forbindelse med matr. nr. ibd. udgør et landbrug.

Det fredede areal ses indtegnet på vedlagte kort, af hvilken en genpart bedes henlagt på akten.

Fredningsnævnet for Maribo amt, den **6. september 1951.**

Indført i dagbogen for retskreds nr. 30, Maribo købstad m.v.

den 10. SEP. 1951.

lyst. Tingbog: Bd. Juglæs Bl. 4 g Akt: Skab B nr. 372.

Skitse se 4 a.

Kristian Jensen.

Gebyrfriⁱ

§14

§14^{II}

2 kr.

2 kr.

/.....

Retkreds nr. 30

Maribo købstad

M.M.

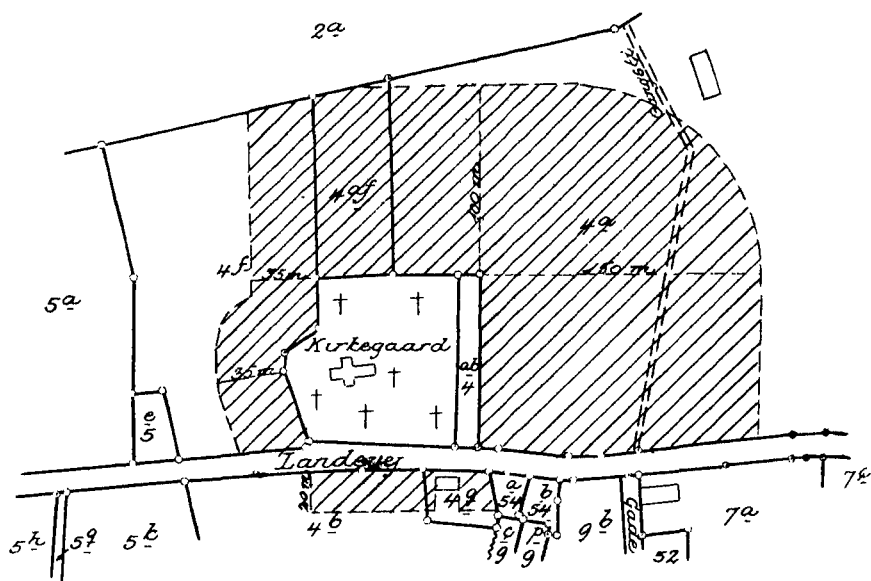
Justitsministeriets genpartikale

attesteres herved.

Navn.

19

d.



1:4000
 Terræn af
 Fuglse By og Sogru,
 Fuglse Herred,
 Maribo Amt

Efter en Kopi af Matrikelkortet
 De i henhold til tilbud
 af 30/11-1950 for matr. nr. 4f og 4af,
 af 8/12-1950 - - - 4b,
 af 17/12-1950 - - - 4a og
 af 23/12-1950 - - - 4g alle af Fuglse By
 med fredningsservitut sikrede arealer er på
 dette kort vist med skrå skravering.