

Afgørelser – Reg. nr.: 01690.00

Fredningen vedrører: Øksendrup Kirke

Domme

Taksationskommissionen

Naturklagenævnet

Overfredningsnævnet

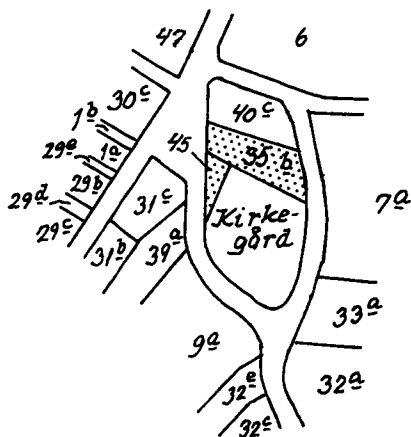
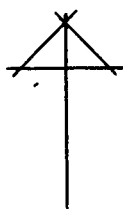
Fredningsnævnet

04-09-1951

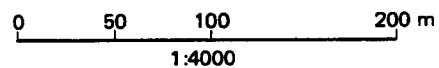
Kendelser

Deklarationer

FREDNINGSNÆVNET>



Kommune: Ørbæk
 Ejerlav: Øksendrup by
 Sogn: Øksendrup



Matr. nr.	Dekl./Kendelse dato	Tinglyst dato	Bemærkninger
35 ^b	4/9-1951	21/9-1951	Hele 35 ^b .
45	4/9-1951	21/9-1951	Hele 45.

4/9-51

Afskrift.

21 sep. 1951
1709.

D. 428

Matr.nr. 35 ^b og 45
Øksendrup by og sogn.

Anmelder:
Fredningsnavnet
for
Svendborg Amtsrådskreds
Nyborg.

FREDNINGSOVLÆRENSKOMST.

Stempel- gebyrfrit,
lov nr. 140 - 1937.

Undertegnede sognerådsformand, gårdejer Alfred Sørensen, Langaa, erklærer at sognerådet er villigt til, som ejer af matr.nr. 45 ^b og er matrikuleret gadeareal af Øksendrup by og sogn, at lade et areal af dette matr.nr. frede, for at sikre den fri beliggenhed af Øksendrup kirke.

Areallet beskrives således: hele matr.no 35 ^b og 45 og gadearealet udenom kirken, herunder det areal, der på kortet er angivet som gadekar.

Fredningen har følgende omfang:

Arcalerne må ikke bebygges eller beplantes med udsigtsødelæggende beplantning, ligesom der heller ikke på arealerne må anbringes transformatorstationer, telefon- og telegrafmaster og lignende eller opsættes skure, udsalgssteder, vogne til beboelse eller opbevaring af redskaber eller lignende skønhedsforstyrrende genstande. Der må i det hele ikke foretages ændringer i den nu bestående tilstand, der kan virke skæmmende eller hindrende for udsigten tileller fra kirken.

For fredningen kræves ingen erstatning.

Sognerådet er enigt i, at ovenstående fredningstilbud tinglyses på dets fornævnte ejendomme, dog udenudgifte for kommunen.

Påtaleberettiget er fredningsnavnet for Svendborg amtsrådskreds og menighedsrådet for Øksendrup.

Langaa, den 28/3 1951.

Alfr. Sørensen.

Idet fredningsnævnet modtager og godkender foranstående
fredningstilbud, bestemmes det, at fredningen vil være at lyse på matr.
35^b og 45 af Øksendrup by og sogn.

Fredningsnævnet for Svendborg amtrådskreds, den 4/9 1951.

Keiser-Nielsen.

Indført i dagbogen for retskreds nr. 33

Sunds-Gudme herreder, den 21. sep. 1951.

Lyst. Tingbog: Bind Øksendrup blad 522 og 527.

Harries.

est.

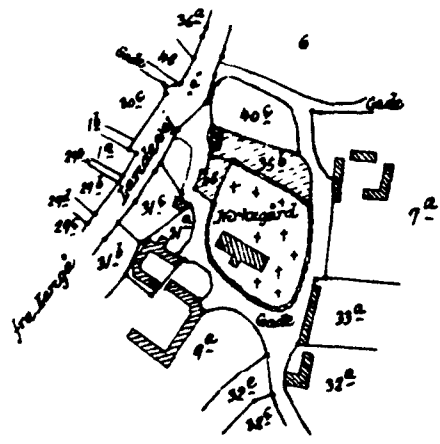
Afskriftens røgtighed bekræftes.

Fredningsnævnet for Svendborg amtrådskreds, Nyborg, den 19. oktober 1951

P. n. v.

Keiser-Nielsen

Jusitaminerens genpart, Jarred, Til kort.



Navn

19

d.

Terræn af
Øksendrup By
Øksendrup Sogn
Gudme Herred
Sverdborg Amt

De med punkterede linier skraverede arealer fredes
for at sikre Øksendrup kirkes fri beliggenhed.

Der henvises især til selve fredningsdokumenterne

Udfærdiget i året 1959 efter en kopi af matrikelkortet

Jørgen Andersen
Landinspektør

1:4000

at denne ansøgning er udgjort af en af de afsluttede
afskr. nr.
attesteres herved.

Bestillings-
formular

Y-1 fløj

DISPENSATIONER>

Afgørelser – Reg. nr.: 01690.00

Dispensationer i perioden: 24-02-1983 - 26-08-2004

FREDNINGSNÆVNET Modtaget i fredningsstyrelsen

FOR

FYNS AMTS SYDLIGE FREDNINGSKREDS - 3 MAR. 1983

Egensevej 15 - Telefon (09) 21 16 93

Journellu:
Houløgs
3.3.1983. Pa Houløgs

5700 SVENDBORG, den 24/2 1983

REG. NR. ~~1712 B~~ I Journal nr.: F.F.S. 286/1982

01690.000

Man har d.d. tilskrevet Ørbæk kommune, teknisk forvaltning, 5853 Ørbæk, således:

" Ved skrivelse af 8. december 1982 har Ørbæk kommune ansøgt om fredningsnævnets tilladelse til opførelse af redskabsrum med kontor samt flytning af affaldskumme på ejendommen matr. nr. 45 og 35-b Øksendrup by, Øksendrup, beliggende Øksendrupvej 1 c.

Denne ejendom er behæftet med servitut om sikring af den frie udsigt til Øksendrup kirke, således at der ikke må opføres blandt andet udsigtsødelæggende bygninger. Påtaleberettiget i henhold til servitutten er fredningsnævnet og menighedsrådet.

Fredningsnævnet har endvidere brevvekslet med Fyns amtskommunes fredningsafdeling, der ved skrivelse af 3. januar 1983 har udtalt: "Øksendrup by domineres af ældre og til dels bevaringsværdig bebyggelse. Karakteristisk for stedets byggetradition er saddeltag med høj rejsning samt anvendelse af hvide og mørke farver. Endvidere forekommer bindingsværk i hovedparten af den lidt ældre bebyggelse.

Kirken fremtræder med sorttjæret sokkel, hvidkalkede ydervægge og teglhængt tag.

Den ansøgte bygning er placeret niveaumæssigt noget lavere end kirkegården og vil derfor efter fredningsafdelingens skøn ikke påvirke oplevelsen af kirken set i lidt større skala.

For kirkens nærmiljø vil den ansøgte bygning derimod bryde med stedets byggetradition, og bygningen vil efter fredningsafdelingens opfattelse medføre en kvalitetsforringelse af kirkens næromgivelser.

Uanset at en bygning med built-up tag som det ansøgte vil være mindre synlig fra kirkegården, finder man herfra, at en fastholdelse af stedets byggetradition må foretrækkes, frem for den kvalitetsforringelse en bygning med fladt tag vil påføre kirkeområdet.

Fredningsafdelingen finder således, at en af nedennævnte to løsninger bør foretrækkes.

102-3

- 1) En bygning som den ansøgte, men opført i røde sted og med et teglhængt saddeltag med høj rejsning. Der bør anvendes sten og tegl af samme type, som i den eksisterende kapel- og varmecentralbygning.
- 2) En bygning som den ansøgte af træ, men med høj tagrejsning dækket med mørkegråt tagpap og med bygningsider, der holdes i sort farve.....'

Fredningsnævnet har derefter den 8. februar 1983 afholdt møde på stedet med besigtigelse.

Vedrørende mødet henvises til vedlagte mødereferat.

Medlemmet for Ørbæk kommune har efter mødet været forelagt mødereferatet og sagens øvrige akter.

Nævnet har herefter enstemmigt besluttet at udtale:

Den ansøgte bygning er placeret noget lavere end kirken, og antages ikke på afstand at ville virke skæmmende på kirken. For oplevelsen af kirken på kortere afstand må det anses at være af betydning, at der ikke i nærheden af kirken opføres bygninger, der afviger fra stedets byggetradition.

Under hensyn hertil finder nævnet i medfør af naturfredningslovens § 34 at kunne meddele dispensation til opførelse af det ansøgte redskabshus og kontor, såfremt bygningen i overensstemmelse med nr. 2 af de af amtet nævnte alternativer - opføres med vægge af træ holdt i sort farve eller jordfarve og med saddeltag (45°) dækket med mørkegråt tagpap.

Det tillades, at affaldskummen flyttes som begært.

Nævnet har underrettet menighedsrådet, Fyns amtskommunes fredningsafdeling m.fl., der inden 4 uger kan indbringe nævnets afgørelse for Overfredningsnævnet, om foranstående.

Tilladelsen kan ikke udnyttes før efter udløbet af ankefristen, 4 uger, jfr. naturfredningslovens § 58 stk. 6.

Tilladelsen bortfalder, såfremt den ikke er udnyttet inden 5 år fra tilladelsens meddelelse, jfr. naturfredningslovens § 64 a. "hvilket herved meddeles

Torben Kildemoes
Torben Kildemoes
fung. formand

Ørbæk kommune
Stationsvej 15
5853 Ørbæk

Ved brev af 1. juni 2004 har Ørbæk kommune fremsendt en ansøgning fra menighedsrådet om tilladelse til opførelse af en tilbygning til eksisterende udhus på ejendommen matr. nr. 35-b Øksendrup by, Øksendrup, alt i overensstemmelse med vedlagte tegninger og rids.

Ejendommen er omfattet af sædvanlig kirkefredningsdeklaration.

Kommunen har fremsendt sagen uden bemærkninger.

Fredningsnævnet har indhentet en udtalelse fra Fyns Amt, der i brev af 25. august 2004 har udtalt:

"

Den eksisterende redskabsbygning blev opført efter dispensation fra Fredningsnævnet i 1982. Man lagde her vægt på bygningens placering og diskrete fremtoning.

Den omhandlede tilbygning medfører en fordobling af bygningens areal, men efter Miljø- og Arealafdelingens vurdering vil dette fortsat ikke medføre nogen betydende indflydelse på oplevelsen af kirkens nærområde eller forringe indsynet til kirken.

Henset til placeringen og under forudsætning af, at den færdige bygning fortsat kommer til at fremtræde i sort og med mørkt paptag, har Miljø- og Arealafdelingen derfor ingen indvendinger mod en dispensation fra den tinglyste fredning på arealet.

.... "

Fredningsnævnet skal udtale:

Fredningsnævnet kan tiltræde det af amtet anførte og meddeler herved tilladelse til det ansøgte, der ikke ses at stride mod fredningens formål. Det forudsættes, at den færdige bygning fortsat kommer til at fremtræde sort og med mørkt paptag.

Fredningsnævnets afgørelse, der er enstemmig, er truffet i medfør af naturbeskyttelseslovens § 50, stk. 1.

Nævnets afgørelse kan i medfør af naturbeskyttelseslovens § 78, stk. 2, indbringes for Naturklagenævnet af de i samme lovs § 86 nævnte klageberettigede. Klagen indgives til fredningsnævnet, der videresender klagen til Naturklagenævnet.

Klagefristen er 4 uger fra den dag, afgørelsen er meddelt den klageberettigede.

Tilladelsen må ikke udnyttes, før ovennævnte frist er udløbet.

Tilladelsen bortfalder, såfremt den ikke er udnyttet inden 3 år efter, den er meddelt.


S. Raunholt

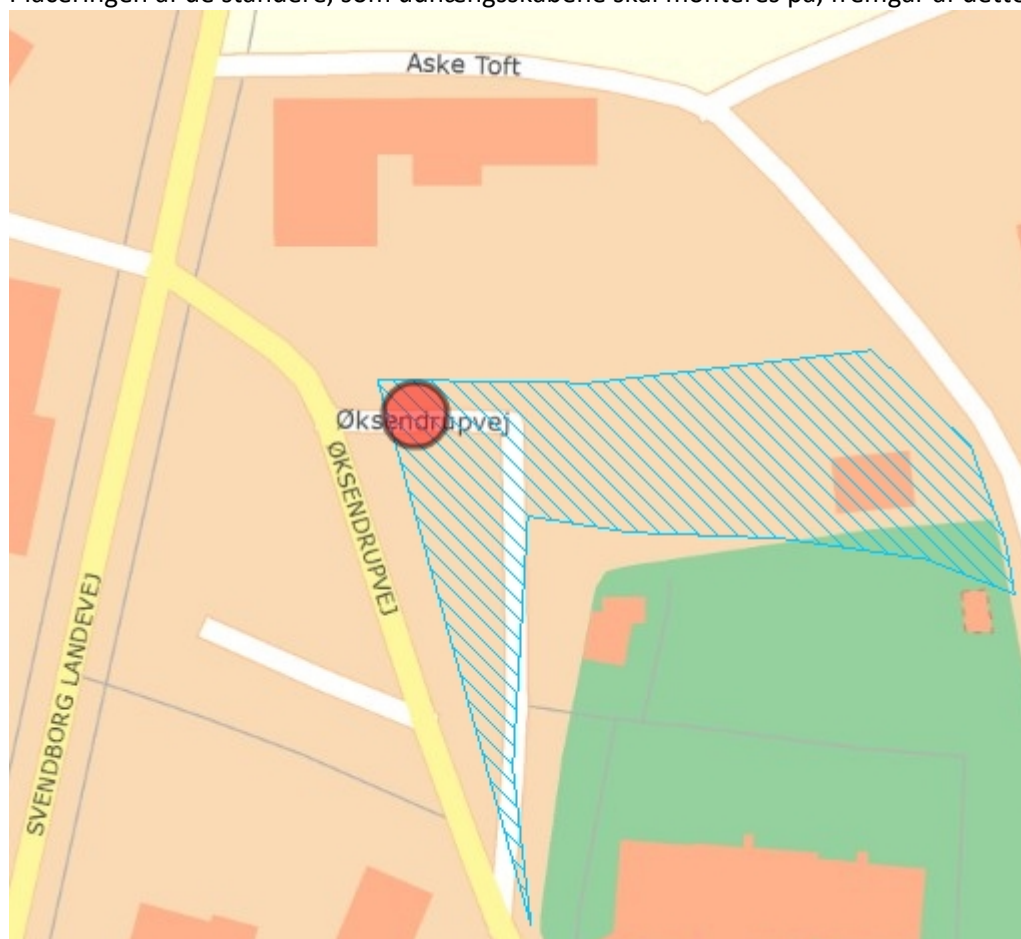
Afgørelse af 14. maj 2020

Dispensation til opsætning af udhængsskabe.

Nyborg Kommune har på vegne af Øksendrup Landsbyråd repræsenteret af Lone Jørgensen ansøgt fredningsnævnet om dispensationen fra fredningen af Øksendrup kirke til opsætning af informationstavler, udformet som udhængsskabe i nærheden af kirken på adressen Øksendrupvej 1A, 5871 Frørup, matr.nr. 35b Øksendrup By, Øksendrup. Arealet, som udhængsskabene skal placeres på, ejes af Langå-Øksendrup-Svindinge Menighed.

Landsbyrådet ønsker at anvende skabene til information om dels lokalnyt fra Øksendrup, Langå og Svindinge og dels om kommunens cykelruter fra VisitNyborg.

Placeringen af de standere, som udhængsskabene skal monteres på, fremgår af dette kort:



Og nærmere bestemt således:



Fredningen

Fredningen af Øksendrup Kirke er en sædvanlig Exner-fredning, der er fastslået ved fredningsnævnets kendelse af 4.9.1951. Fredningen er en statusquo-fredning hvorved det er bestemt, at: "Arealerne må ikke bebygges eller beplantes med udsigtsødelæggende beplantning, ligesom der heller ikke på arealerne må anbringes transformatorstationer, telefon- eller telegrafmaster og lignende eller opsættes boder, udsalgssteder, vogne til beboelse eller opbevaring af redskaber eller lignende skønhedsforstyrrende genstande. Der må i det hele ikke foretages ændringer i den nu bestående tilstand, der kan virke skæmmende eller hindrende for udsigten til eller fra kirken."

Sagsfremstilling

Ansøgeren har oplyst, at der er tale om et dobbelt skab, der ophænges på nedstøbte aluminiumspæle. Ophængningshøjden er ikke oplyst, men kan ifølge ansøger justeres. Selve skabene er opdelt i to halvdele, hvoraf den ene måler bredde 89,8 cm x højde 94 cm x dybde 26 cm, og den anden måler bredde 111,8 cm i bredden og ellers har de samme mål.

Skabene kan åbnes og bruges til ophængning af informationsmateriale bag en glaslåge. Ansøger oplyser, at placeringen indenfor det fredede område er valgt, idet det er en plads, hvor forbipasserende i forvejen stopper, og informationen dermed vil være tilgængelig. Den ønskede placering er op ad et levende hegn i kanten af området, hvor den ikke vil påvirke indkigget til Øksendrup kirke.

Høring

Sagen har været sendt i høring.

Miljøstyrelsen har udtalt, at udtalt, at ansøgningen ikke giver Miljøstyrelsen anledning til bemærkninger.

Fyens Stift har oplyst følgende:

" Stiftet har fremlagt sagen for både den kgl. bygningsinspektør og Nationalmuseet. Den kgl. bygningsinspektør udtaler:

Mellem kirkegårdsmuren med dens portal og vejen er der en grusbelagt plads, som mod nord afsluttes med en naturlig grøn bevoksning.

Det er foran denne grønne væg i rummet, at man ønsker at opstille et skiltearrangement, som ud fra det oplyste vil være godt 2 meter højt over terræn, og ca. 2 meter bredt.

Arrangementet, som vil være det første man møder ved ankomst til kirken, må anses for at være ganske skæmmende og anmassende i forhold til den stilfærdige plads foran kirkens indgang.

Dette udsagn er Nationalmuseet enig i. På denne baggrund kan vi ikke anbefale, at der gives dispensation til skilteskabet. "

Nyborg Kommune har oplyst, at de ikke har bemærkninger til svaret fra Fyens Stift.

DN Nyborg har oplyst, at de ingen bemærkninger har til ansøgningen.

Sagen er behandlet under en besigtigelse den 14. maj 2020. Ansøgeren redegjorde for, at skiltet nødvendigvis måtte anbringes det pågældende sted, da det er stedet, hvor cykelturister og andre besøgende i byen naturligt vil orientere sig. Ansøgeren ønskede ikke at overveje andre placeringer i nærheden udenfor fredningen som alternativ til det ansøgte.

Det levende hegn, der er henvist til i ansøgningen, var i mellemtiden blevet fældet.

Fredningsnævnets begrundelse og afgørelse

Fredningsnævnet finder, at der med udtalelsen fra Fyens Stift ikke er grundlag for at meddele dispensation fra fredningens forbud mod anbringelse af skønhedsforstyrrende genstande. Der synes at være andre mere nærliggende placeringer lige udenfor det fredede areal. Der gives således afslag på ansøgningen.

Der kan klages over denne afgørelse til Miljø- og Fødevarerklagenævnet. Klagefristen udløber 4 uger efter, at afgørelsen er meddelt.

Klage skal ske via nævnets klageportal, som der linkes til på <https://kpo.naevneneshus.dk>, hvor der også er nærmere vejledning i klageproceduren, se <https://naevneneshus.dk>.

Det er en betingelse for Miljø- og Fødevarerklagenævnets behandling af en klage, at den, der klager indbetaler et gebyr på 900 kr. for privatpersoner og 1.800 kr. for virksomheder og organisationer. Der kan

findes nærmere vejledning om betaling af klagegebyr på Nævnenes hus' hjemmeside
www.naevneneshus.dk.

A handwritten signature in blue ink, appearing to read 'Anni Højmark', written over a light blue rectangular background.

Anni Højmark
formand