

**Afgørelser – Reg. nr.: 01686.01**

**Fredningen vedrører: Salling Kirke**

**Domme**

**Taksationskommissionen**

**Naturklagenævnet**

**Overfredningsnævnet**

**Fredningsnævnet**                      **31-08-1951, 20-12-1951,  
30-07-1960**

**Kendelser**

**Deklarationer**

FREDNINGSNÆVNET>

31/8-51


## Deklaration.

Undertegnede gaardejer Chr. Holm Christensen af Skarpsalling, der er ejer af landbrugsejendommen matr. nr. 32 a, 2 a, 32 f og 32aq Skarpsalling, Salling sogn, erklærer herved for mig og efterfølgende ejere af nævnte ejendom, at der af hensyn til Salling kirkes frie beliggenhed irgensinde på matr. nr. 2 a og 32 a Skarpsalling, Salling sogn må bygges kirkegaardens sydlige dige nærmere end 10 meter.

~~Dog må der inden et tiderum af — år med menighedsrådets godkendelse anbringes et maskinhus indenfor den nævnte afstand.~~

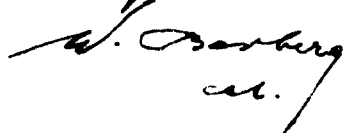
Denne deklARATION må tinglyses som servitut på nævnte landbrugsejendom.

Påtaleretten tilkommer fredningsnævnet for Aalborg amt og Salling menighedsråd hver for sig.


Salling 31-8-1951  


Indført i dagbogen for retskreds nr. 65, Løgstør  
 købstad og Års-Slet herreder, den 27 DEC. 1951  
 Lyst tingbog: Bind Salling bl. 3 - 69  
 Akt: Skab a nr. 419

reg. 31-1952.

  
 W. Rosenberg  
 sk.

Gebør 2 kr. }



FREDNINGSNÆVNET >

2226  
27 DEC. 1951

Matr. nr. 32 e Skarpsalling

20/12-51

Anmelder: **Fredningsnævnet**  
for Aalborg Amtsrådskreds  
Narsarsuaq

**Deklaration.**

Undertegnede frøken Else Pouline Christensen af Skarpsalling lover herved af hensyn til Salling kirkes frie beliggenhed, at der indenfor en afstand af <sup>5</sup> meter fra kirkegaardsdiget ingensinde maa opføres nogen bygning paa den mig tilhørende grund matr. nr. 32 e Skarpsalling, dog at et baghus maa opføres i samme højde som det nuværende med menighedsraadets godkendelse.

Denne deklARATION maa tinglyses som servitut paa min nævnte ejendom.

Postaleretten tilkommer fredningsnævnet for Aalborg amt og Salling menighedsraad.

Salling, den 20 Dec 1951

Else Pouline Christensen

af	af	af	af	af
af	af	af	af	af
af	af	af	af	af
af	af	af	af	af

Indført i dagbogen for retskreds nr. 65, Løgstør købstad og Ars-Slet herreder, den 27 DEC. 1951  
Lyst tingbog: Bind Salling bl. 60  
Akt: Skab 91 nr. 602

20/12-51

577  
15 MAR. 1952

Matr. nr. 1 og 32 ii  
Skarpsalling by,  
Salling sogn.

Anmelder:

Fredningsnævnet  
Aalborg Amtsrådskreds  
Aarsundby

## Deklaration.

Undertegnede sogneraad for Høsborg-Salling-Ondrup kommune som ejer af skolegrunden matr. nr. 1, 32 ii, 12 e 32 ag og 12 e Skarpsalling erklærer herved for os og efterfølgende ejere af nævnte skolelodder, at der ikke paa matr. nr. 1 og 32 ii fremtidig maa bygges Salling kirkes <sup>(og vestlige)</sup> sydlige ~~lige~~ nærmere end 30 meter, og at der paa den øst for kirkegaarden liggende del af matr. nr. 1 ikke maa bygges det østlige kirkegaardsdige nærmere end 100 meter.


Denne deklARATION tinglyses som servitut paa matr. nr. 1 og 32 ii Skarpsalling by, Salling sogn.

Paataleretten tilkommer fredningsnævnet for Aalborg amt og Salling menighedsraad, hver for sig.

for sogneraadet  
20/12-51  
Sogneraad  
*[Handwritten signature]*

Fra amtsrådets side vides intet at erindre imod, at Næsborg-Salling-Oudrup sogneråd patager sig de i foranstående deklARATION anførte forpligtelser.

Aalborg amtsråd, den 13' marts 1952.

  
J. A. Bern

Indført i dagbogen for retskreds nr. 65, Løgetør  
købstad og Års-Slet herreder, den 15 MAR, 1952

Lyst tingbog: Bind Pallens bl. 2 - 38

Akt: Skab 91 nr. 28

*2 hr.]*

*1/10.*  
*P.*

- 6 DEC. 1960

*Strømlen*  
 Fredningsnævnet  
 for Aalborg Amtsradsreds

REG. NR. 1686 19

30/7-60

D e k l a r a t i o n .

Undertegnede gårdejerske Asta Eriksen, Skarpsalling, der er ejer af landbrugsejendommen matr. nr. 11<sup>a</sup>, 7<sup>d</sup>, 32<sup>1</sup>, 32<sup>2</sup> Skarpsalling by, 40 Brøndum by og 91<sup>c</sup> Nørkørs Enge, erklærer herved for mig og efterfølgende ejere af nævnte ejendom, at der af hensyn til Salling kirkes frie beliggenhed ingensinde må opføres bygninger, skure, hønsegårde og lignende på matr. nr. 11<sup>a</sup> Skarpsalling by, nærmere kirkegårdens nordlige og østlige dige end 10 m, samt på det areal, der ligger indenfor flugten af fornævnte nordgrænse, kirkegårdens vestdige og den offentlige bivej mellem Salling og Brøndum.

Denne deklaration må tinglyses som servitut på nævnte landbrugsejendom.

Påtaleretten tilkommer fredningsnævnet for Aalborg amt og Salling menighedsråd hver for sig.

Salling, den 30. juli 1960.

*Asta Eriksen*

Under henvisning til, at det fredede område er indtegnet på hoshæftede rids bedes tinglysning foretaget.

Fredningsnævnet, den 2. december 1960.

F. Juhl. *F. Juhl*



Indførelsesattest  
for Lystbøger

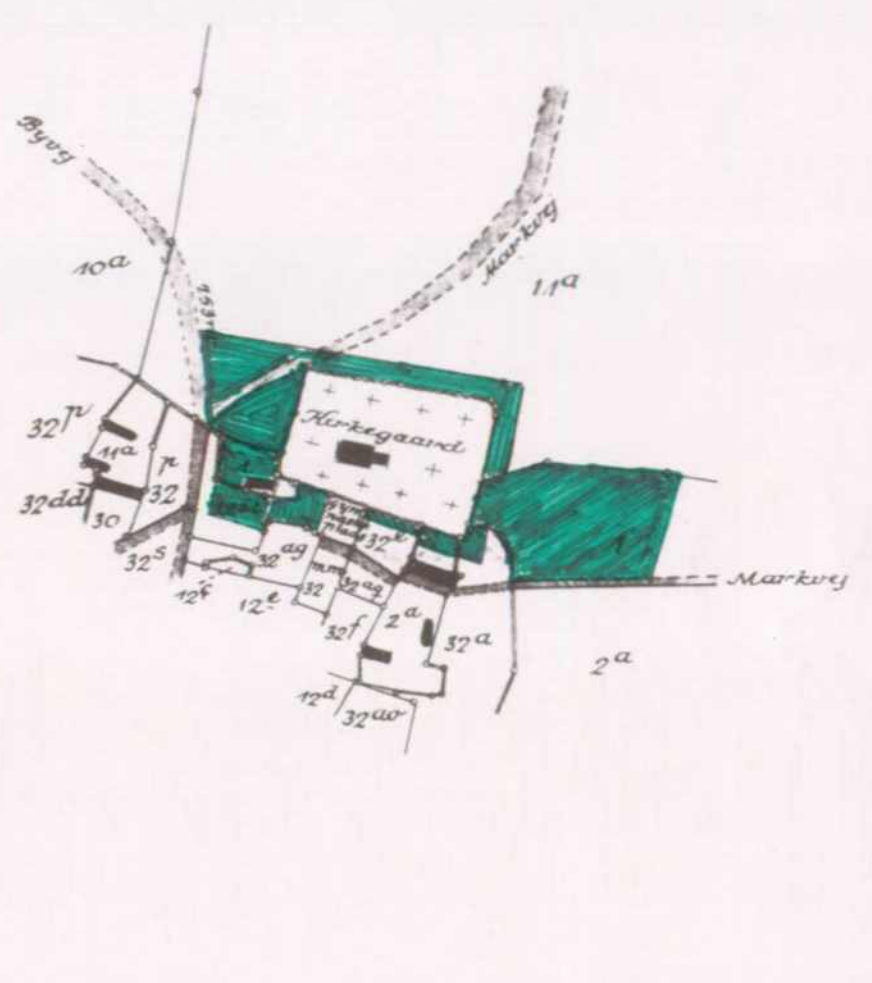
Indført i dagbogen for retten i Løgstør, den - 6 DEC. 1937  
Lyst tingbog: Bind. *Falling* bl. *34*  
Akt: Skab. *D* nr. *527*

Anm: servitut og pantegæld præjudicerer.

*L. 140/1937*

Afgift: §	:	kr.	øre
§	:	"	øre
§ 14'	:	"	øre
§ 14''	:	<i>3</i> "	øre
<hr/>			
Ialt	:	<i>3</i> kr.	øre

skriver *L. Nielsen*



*Ferræn af  
Skarpsalling By  
Salling Sogn  
Slet Herred  
Aalborg Amt.*

Rigtig kopi af matrikelkortet.

Direktoratet for Matrikelvæsenet i *Juni* 1951.

*Magnus Jøker*

Målforshold 1:4000

500m

DISPENSATIONER>

**Afgørelser – Reg. nr.: 01686.01**

**Dispensationer i perioden: 03-05-2006**

Onsdag, den 3. maj 2006 afholdt Fredningsnævnet for Nordjyllands Amt sigtigelse i

SCANNET

Aalborg Amt  
Skov- og Naturstyrelsen  
15 MAJ 2006

FS 30/2006:

**Ansøgning om tilladelse til at opføre et velfærdshus ved Skarp Salling kirke, på matr.nr. 11 a Skarp Salling by, Salling, der er omfattet af fredningsdeklaration af 2. december 1960 til sikring af Salling kirkes frie beliggenhed.**

Nævnet var mødt ved formanden, dommer Sortsøe Jensen og det amtsrådsvalgte medlem Knud Erik Jeppesen.

For Nordjyllands Amt, Naturkontoret mødte Annemarie Christensen,

For Løgstør Kommune mødte Torben Tange,

For Danmarks Naturfredningsforening mødte Peter Trærup,

For menighedsrådet mødte sognepræst Torben Haahr samt Jens Fredsgaard tillige med graver Hanne Jørgensen.

Der fremlagdes ansøgning af 3. april 2006 med bilag 1 - 2.

Nævnsformanden henviste til fredningsdeklaration til sikring af kirkens frie beliggenhed, hvorefter der ikke må bebygges nærmere kirkegårdens nordlige og østlige dige end 10 meter samt på et areal, der ligger indenfor flugten af denne nordgrænse, kirkegårdens vestdige og den offentlige bivej mellem Salling og Brøndum.

Torben Haahr oplyste, at det påtænkte velfærdshus er på 99 m<sup>2</sup>, orienteret syd-nord og beliggende på et areal, der endnu ikke er overtaget af menighedsrådet, syd for en linie i forlængelse af det nordlige kirkegårdsdige og på lavtliggende terræn ved vejen vest for kirken. Behovet er stort, idet kapellet i dag benyttes også til redskabs- og maskinhus.


Løgstør Kommune tilkendegav, at man i forbindelse med en planlovsbehandling vil tillægge det betydning, at en sådan bygning er løsrevet fra den øvrige bygningsmasse.

Danmarks Naturfredningsforening havde ingen bemærkninger.

Amtet tilkendegav, at man fandt den projekterede bygning løsrevet fra de øvrige bygninger og hellere så det eksisterende kapel udbygget eventuel tillige med udbygning af et eksisterende mindre redskabshus i kirkegårdens anden ende.

Nævnet bad ansøgerne om at overveje en bygning beliggende umiddelbart udenfor kirkegårdsdiget parallelt med kapellet således at nordgavlen flugter med digets nordside og sydgavlen med kappellets sydgavl. Alternativet en udvidelse af kapellet.

Sagen udsat herpå.



Sortsøe Jensen

Kopi sendt til:

1. Knud Erik Jeppesen
2. Anders Larsen
3. Nordjyllands Amt, Naturkontoret
4. Løgstør Kommune
5. Danmarks Naturfredningsforening
6. Danmarks Naturfredningsforening, att. Bo Jacobsen
7. Skov- og Naturstyrelsen
8. Menighedsrådet ved Skarp Salling Kirke ved Kaj Bräuner Sørensen
9. Stiftet.

**Fredningsnævnet for Nordjylland  
Sydøstlige del  
Badehusvej 17  
9000 Aalborg, Tlf. 96307000**

**den 3. december 2008**

**By- og Landskabsstyrelsen  
Haraldsgade 53  
2100 København Ø**

Modtaget i  
By- og Landskabsstyrelsen

**- 5 DEC. 2008**

**Vedr.: Fredningsnævnssag FS 40/2008**

**Vedlagt fremsendes *fredningsnævnsafgørelse for den 10. november d.å.***

Med venlig hilsen

Kirsten Carstensen  
sekretær for  
Fredningsnævnet for Nordjylland  
Sydøstlige del

Fredningsnævnet for Nordjylland,  
Sydøstlige del,  
Badehusvej 17, 9000 Aalborg,  
Telefon 96 30 70 00

Vesthimmerlands Provsti,  
v/ provst Hans-Aage Mink,  
Gislum Præstegaard  
Herredsvej 1  
9600 Aars

Aalborg, den 3. december 2008.

Vedr. FS 40/2008:

**Ansøgning om tilladelse til at opføre en velfærdsbygning ved Skarp Salling kirke, på matr.nr. 15b Skarp Salling by, Skarp Salling, der er omfattet af deklaration til sikring af indsigten til og udsigten fra Skarp Salling kirke.**

---

Ved mailskrivelse af 14. oktober 2008 har De ansøgt fredningsnævnet om dispensation fra ovennævnte deklaration til at opføre en velfærdsbygning ved Skarp Salling kirke.

Nævnet afholdt den 10. november 2008 besigtigelse i sagen. Udskrift af protokoltilførsel vedlægges til orientering.

Det fremgår heraf, at nævnet ikke kunne imødekomme det ansøgte, da det ville stride mod fredningens formål.

Afgørelsen er truffet i medfør af naturbeskyttelseslovens § 50, stk.1 og kan inden 4 uger påklages til Naturklagenævnet. Skriftlig klage fremsendes til fredningsnævnet til videre foranstaltning.

Det er en betingelse for Naturklagenævnets behandling af en klage, at der indbetales et gebyr på 500 kr. Naturklagenævnet vil opkræve gebyret, når klagen er modtaget fra fredningsnævnet og behandlingen af klagen bliver først påbegyndt, når gebyret er modtaget. Gebyret bliver tilbagebetalt, hvis der gives medhold i klagen.

  
Carsten Michelsen

kopi er fremsendt til:

1. Holger L. Holm.
2. Torben Myrup,
3. Vesthimmerlands Kommune.

4. Miljøcenter Aalborg, att. Annemette Andersen,
5. Danmarks Naturfredningsforening, København,
6. Danmarks Naturfredningsforening v/ Jørgen Grøn,
7. Menighedsrådsformand v/ Skarp Salling kirke, Birgitte Andersen,
8. By- og Landskabsstyrelsen,
9. Arkitektfirmaet Brøgger A/S.



Mandag, den 10. november 2008 afholdt fredningsnævnet for Nordjylland, sydøstlige del besigtigelse og forhandling i

FS 40/2008 :

**Ansøgning om tilladelse til at opføre en velfærdsbygning ved Skarp Salling kirke, på matr.nr. 15 b Skarp Salling by, Skarp Salling, der er omfattet af deklaration til sikring af indsigten til og udsigten fra Skarp Salling kirke.**

---

Nævnet var mødt ved formanden, dommer Carsten Michelsen, det ministerielt udpegede medlem Holger L. Holm og det kommunalt udpegede medlem Torben Myrup.

For Vesthimmerlands Kommune mødte Ann Britt Fristrup,

For Miljøcenter Aalborg mødte Annemette Andersen,

For Danmarks Naturfredningsforening mødte Svend Dahl,

For Viborg Stiftsøvrighed mødte kirkegårdskonsulent Mogens Andersen,

For menighedsrådet ved Skarp Salling kirke mødte Birgitte Andersen, Else Marie Binderup og Inge Christensen samt Jens Fredsgaard,

For Arkitektfirmaet Brøgger A/S mødte Erik Sørensen,

For Vesthimmerlands Provstiudvalg mødte Niels Jørgen Støvring og Arne Kjøller,

Mødt var endvidere graver Hanne Jørgensen.

Der fremlagdes mailskrivelse af 14. oktober 2008 fra Hans-Aage Mink med bilag 1 - 5.

Nævnensformanden indledte mødte og henviste til fredningsdeklaration til sikring af Skarp Salling kirkes frie beliggenhed, hvorefter der ikke må bebygges nærmere kirkegårdens nordlige og østlige dige end 10 meter samt på et areal, der ligger inden for flugten af denne nordgrænse, kirkegårdens vestdige og den offentlige bivej mellem Salling og Brøndum.

Erik Sørensen redegjorde for det påtænkte projekt, hvorefter der til opfyldelse af Arbejdstilsynets miljøkrav for kirkens ansatte opføres en 98,25 m<sup>2</sup> stor bygning indeholdende redskabsrum, graverrum, kontor, toilet, gang, bad, garderobe samt offentligt toilet. Bygningen placeres umiddelbart uden for kirkegårdsdiget mod vest i ly af det eksisterende kapel, vandskuret og hvidkalket og med et tag med ensidig taghældning, beklædt med tagpap. Taghøjden bliver ca. 4 meter mod kapelbygningens ca. 5,20 meter.

Mogens Andersen udtalte sig mod projektet, idet han fandt det for dominerende foran den forholdsvis lille kirke. Han anbefalede derfor en to-delning af

velfærdsbygningen, således at den egentlige velfærdsbygning opføres i træ i kirkegårdens østlige ende.

Danmarks Naturfredningsforening udtalte sig imod det store projekt, der vil skærme for indsigten til og udsigten fra kirken.

Kommunen havde ingen bemærkninger.

Niels Jørgen Støvring støttede projektet og udtalte sig imod den foreslåede to-delning af faciliteterne, da det vil blive for upraktisk i det daglige arbejde.

Nævnet voterede og besluttede ikke at imødedkomme det ansøgte, da det ved sin placering, størrelse og udformning vil hindre indsigten til og udsigten fra kirken. Nævnet tilkendegav, at man ville se velvilligt på et forslag, hvorefter den ønskede nybygning opføres mindre end skitseret og i samme stil som en renoveret og formindsket kapelbygning - med samme taghældning og samme vandskurede facader.

Formanden understregede dog, at der med denne tilkendegivelse ikke er givet noget tilsagn om dispensation.

De mødende klagevejledtes.

Sagen sluttet.

  
Carsten Michelsen.