

Afgørelser – Reg. nr.: 01684.01

Fredningen vedrører: Sennels Kirke

Domme

Taksationskommissionen

Naturklagenævnet

Overfredningsnævnet

Fredningsnævnet

26-07-1954

Kendelser

Deklarationer

FREDNINGSNÆVNET>

Matr.nr. 72 Sennels by og sogn

Fredningstilbud.

Undertegnede menighedsråd for Sennels sogn
tilbyder herved som ejer af matr. nr. 72

af Sennels by Sennels sogn,
at lade nedennævnte areal af ovennævnte matr. nr. frede.

Arealet beskrives således: Hele matr. nr. 72

Fredningen har følgende omfang:

Arealerne må ikke bebygges eller beplantes, midlertidigt eller vedvarende, således at udsigten til og fra kirken hindres, ligesom der heller ikke på arealerne må graves grus eller anbringes transformatorstationer, telefon- og telegrafmaster o. lign.; der må ikke opsættes skure, udsalgssteder, isboder, vogne til beboelse eller opbevaring af redskaber eller lign. skønhedsforstyrrende genstande.

Jeg forbeholder mig dog ret til at : 1) lade det på frede areal administreres af de lokale myndigheder, træffer kirkeministeriet, efter indhentet arkiv og fra fredningsnævnet, afgørelse om rydderarbejde på arealerne på arealerne og selv udarbejde planer for disse, for drift af arealerne og skal tjene til kirken og kirkegårds drift.

For fredningen kræver jeg ingen erstatning.

Jeg er indforstået med, at ovenstående fredningstilbud tinglyses på min ejendom matr. nr. 72 af Sennels by Sennels sogn,

dog uden udgift for mig.

Påtaleberettiget i henhold til foranstående er fredningsnævnet for Thisted amt og Sennels menighedsråd hver for sig.

Sennels den 5/12 1955

Carl Andersen *P. S. Sørensen*
L. A. Hansen *Anna Madsen*
Louise Brog *Jens Olsen* *P. S. Sørensen*

Idet fredningsnævnet for Thisted amt modtager og godkender foranstående fredningstilbud, bestemmes det, at tilbudet skal lyses som servitut på matr. nr. 72 af Sennels by Sennels sogn,

af hartkorn: 0 tdr. 0 skp. 0 fdk. 1 og 1/2 alb., hvilket matr. nr. i forbindelse med matr. nr. 10 ibd. udgør et landbrug.

Det fredede areal ses indtegnet på vedlagte kort, af hvilket en genpart bedes henlagt på akten.

Fredningsnævnet for Thisted amt, den 19

J.nr. 2 G. 1604^{72d}

jb.

Det tiltrædes, at nærværende fredningstilbud tinglyses som servitutstiftende på matr.nr. 1^a Sennels By og Sogn uden udgift for præsteembedet.

Kirkeministeriet, den 2. august 1955.



P.M.V.

E.B.

hans asmus
f.

§ 12:05 kr. - are Indført i dagbogen for retskreds nr. 74
- - - Thisted købstad m. v., den = 3 SEP. 1955

2 - - -
2 - - - Lyst. Tingbog: bd. Sennels bl 12

1 akt: 29
Tobrom:

Akt: skab B nr. 10

Kort vedlagt.

Asmus Afvist p.s.v. angaar m.no. 72, da lypningen for dette m.no.'s vedk. ikke er tiltrædt af kirkeministeriet.

Asmus

/ Riis

L. Riis
1955

Ch. 2449 29 JULI 1954

REG. NR. 1684 A

Matr.nr. 2a Sennels by og sogn.

Anmelder:

FREDNINGSNÆVNET
FOR
THISTED AMTSRÅDSKREDS
dommerkontoret i Vestervig

Fredningstilbud.

Undertegnede
tilbyder herved som ejer af matr. nr. 2a.

af Sennels by Sennels sogn,
at lade nedennævnte areal af ovennævnte matr. nr. frede.

Arealet beskrives således: *hele matr. nr. 2a og det nedde liggende areal, der anvendes til beplantning (gadejærter) samt Skolen (hoved) med tilhørende*

Fredningen har følgende omfang:

Arealerne må ikke bebygges eller beplantes, midlertidigt eller vedvarende, således at udsigten til og fra kirken hindres, ligesom der heller ikke på arealerne må graves grus eller anbringes transformatorstationer, telefon- og telegrafmaster o. lign.; der må ikke opsættes skure, udsalgssteder, isboder, vogne til beboelse eller opbevaring af redskaber eller lign. skønhedsforstyrrende genstande.

~~Jeg indbeholder mig dog til at~~

For fredningen kræver jeg ingen erstatning.

Jeg er indforstået med, at ovenstående fredningstilbud tinglyses på min ejendom matr. nr. 2a af Sennels by Sennels sogn,

dog uden udgift for mig.

Påtaleberettiget i henhold til foranstående er fredningsnævnet for Thisted amt og Sennels menighedsråd hver for sig.

den 3/9 1954

Anders Pedersen

Idet fredningsnævnet for Thisted amt modtager og godkender foranstående fredningstilbud, bestemmes det, at tilbudet skal lyses som servitut på matr. nr. 2a af Sennels by Sennels sogn,

af hartkorn: 0 tdr. 0 skp. 0 fdk. 1 1/2 alb. ~~hvilket matr. nr. i forbindelse med matr. nr. 2a udgør et landbrug~~

Det fredede areal ses indtegnet på vedlagte kort, af hvilket en genpart bedes henlagt på akten. M.h.t. pantehæftelser, brugsrettigheder, servitutter og øvrige byrder Fredningsnævnet for Thisted amt, den 26/7 1954, henvises til tingbogen.

Prell

§	:	kr.	øre
§	:	-	-
§14I:		-	-
§14II:	4	-	-
Ialt 2		kr.	- øre

1. Ledelse og forretningsnr. 74
 Thisted Købstad m. v., den 29 JULI 1954

Lyst. Tingbog: bd. *Simmels* bl. *7 a*
 Akt: skab *M* nr. *17*

Freksen

J. Freksen
 cat.

M.

Q. 2450.

29 JULI 1954

REG. NR. 1684A

Matr.nr. 71 Sennels by og sogn.

Anmelder:

FREDNINGSNÆVNET
FOR
THISTED AMTSRÅDSKREJ
dommerkontoret i Vestervig

Fredningstilbud.

Undertegnede
tilbyder herved som ejer af matr. nr. ~~71~~ 71
af Sennels by Sennels sogn,
at lade nedennævnte areal af ovennævnte matr. nr. frede.

Arealet beskrives således:

*Stykket ligger øst for kirkegården. Som hen til byens
dejord) samt parkeringspladsen ved den sidste ind-
gang til kirkegården.*

Fredningen har følgende omfang:

Arealerne må ikke bebygges eller beplantes, midlertidigt eller vedvarende, således at udsigten til og fra kirken hindres, ligesom der heller ikke på arealerne må graves grus eller anbringes transformatorstationer, telefon- og telegrafmaster o. lign.; der må ikke opsættes skure, udsalgssteder, isboder, vogne til beboelse eller opbevaring af redskaber eller lign. skønhedsforstyrrende genstande.

~~der kræver ingen erstatning~~

For fredningen kræver jeg ingen erstatning.

Jeg er indforstået med, at ovenstående fredningstilbud tinglyses på min ejendom matr. nr. 71 af Sennels by Sennels sogn,

dog uden udgift for mig.

Påtaleberettiget i henhold til foranstående er fredningsnævnet for Thisted amt og Sennels menighedsråd hver for sig.

den 5/9 1954

Arvid Ouderskov

Idet fredningsnævnet for Thisted amt modtager og godkender foranstående fredningstilbud, bestemmes det, at tilbudet skal lyses som servitut på matr. nr. 71 af Sennels by og sogn,

af hartkorn: 0 tdr. 0 skp. 0 fdk. 0 1/4 alb. hvilket matr. nr. i forbindelse med matr. nr. ibid. udgør et landbrug

Det fredede areal ses indtegnet på vedlagte kort, af hvilket en genpart bedes henlagt på akten. M.h.t. pantehæftelser, brugsrettigheder, servitutter og øvrige byrder henvises til tingbogen.
Fredningsnævnet for Thisted amt, den 26/7 1954.

Prell

§ : kr. øre Indført i dagbogen for retskreds nr. 74
§ : - - Thisted købstad m. v., den 29 JULI 1954
§14^I: - -
§14^{II}: 1 - - Lyst. Tingbog: bd. *lenneth* bl 12^l
Ialt 2 kr. øre

Akt: skab A nr. 677

Kort: akt M17

Killer *Jdh.*
H. Frensen
at

Fredningstilbud.

Undertegnede menighedsråd ved Sennels kirke tilbyder herved som ejer af matr. nr. 1g

af Sennels by Sennels sogn, at lade nedennævnte areal af ovennævnte matr. nr. frede.

Arealet beskrives således:

Kirkegårdsareal vest for kirkegården i ca. 60 meters dybde.

Fredningen har følgende omfang:

Arealet må ikke bebygges eller beplantes, midlertidigt eller vedvarende, således at udsigten til og fra kirken hindres, ligesom der heller ikke på arealet må graves grus eller anbringes transformatorstationer, telefon- og telegrafmaster o. lign.; der må ikke opsættes skure, udsalgsteder, isboder, vogne til beboelse eller opbevaring af redskaber eller lign. skønhedsforstyrrende genstande.

Jeg forbeholder mig dog ret til at

Stilbringe administration af det omhandlede areal henføres under de kirkelige myndigheder, træffer kirkebestyrelsen dog uanset nævnte deklARATION af sig selv med hensyn til eventuel opførelse af bygninger på arealet, for så vidt disse skal tjene kirkelige formål.

Fredningen bortfalder i det omfang, hvor det pågældende areal senere måtte blive inddraget under kirkegården.

For fredningen kræver jeg ingen erstatning.

Jeg er indforstået med, at ovenstående fredningstilbud tinglyses på min ejendom matr. nr. 1g af Sennels by Sennels sogn,

dog uden udgift for mig.

Påtaleberettiget i henhold til foranstående er fredningsnævnet for Thisted amt og Sennels menighedsråd hver for sig.

Sennels, den 31/10 1955

Anna Madsen
Jens Klummen
Tidde Andersen
Kor Norgaard
L. F. Lauritsen
Laurine Kraus

Idet fredningsnævnet for Thisted amt modtager og godkender foranstående

fredningstilbud, bestemmes det, at tilbudet skal lyses som servitut på matr. nr. 1g af Sennels by og Sennels sogn,

af hartkorn: c tdr. 1 skp. 2 fdk. 1 3/4 alb., hvilket matr. nr. i forbindelse med matr. nr. 1g ibd. udgør et landbrug.

Det frede areal ses indtegnet på vedlagte kort, af hvilket en genpart bedes henlagt på akten.

h. h. t. pantekøbslister, brugsrettigheder, servitutter og øvrige byrder henvises til tingbogens. Fredningsnævnet for Thisted amt, den 19/11 1955

J.nr. 5 C 144o.

jb.

Det tiltrædes, at nærværende fredningstilbud tinglyses
som servitutstiftende på matr.nr. 1^r Sennels By og Sogn.

Kirkeministeriet, den 12. december 1955.

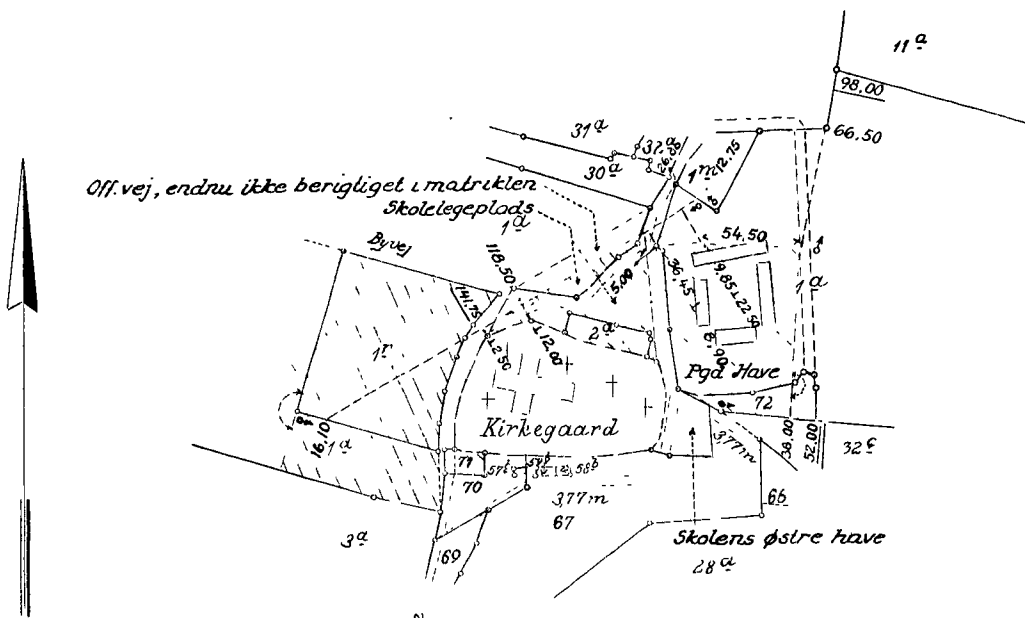
P.M.V.

E.B.

Axel Tostølme.
Fu.

KIRKEMINISTERIET

REG. NR. 1684A



fra Mølle

Nærværende kort suppleret for så vidt angår en del af matr. nr. 1^o og 72, hvorefter er indtegnet - delvis efter opmåling - og vist med rød skravering:

1. 3 arealer af matr. nr. 1^o (præstegaardshave, del af skolelegeplads og del af præstegaardens mark) samt hele matr. nr. 72 (præstegaardshave), som agtes fredet i h.t. forlig af 23/8-1951 mellem fredningsnævnet og Sennels præsteembede.
2. Hele matr. nr. 1^o, som agtes fredet i h.t. forlig af 23/8-1951 mellem fredningsnævnet og Sennels Kirke.
3. Hele matr. nr. 71 (parkeringsplads), hele matr. nr. 2^o (skolelod) samt to arealer af umatrikuleret gadejord (henholdsvis legeplads med have og skolens østre have), som agtes fredet i h.t. forlig af 5/9-1951 mellem fredningsnævnet og Sennels kommunes sogneråd.

Thisted, den 20. juli 1954.

H. E. Herling
Landinspektør

Terræn af
Sennels By

Sogn: Sennels

Herred. Hillerslev

Amt: Thisted

Rigtig kopi af matrikelkortet.

Direktoratet for Matrikelvæsenet i maj 1957.

Magnus Jøker

Målforshold 1:4000

500 m.

Fredningsnævnet for Nordjylland
Nordlige del, Badehusvej 17,
9000 Aalborg, tlf. 96307000

Modtaget i
By- og Landskabsstyrelsen

22 DEC. 2008

Aalborg den 19. december 2008

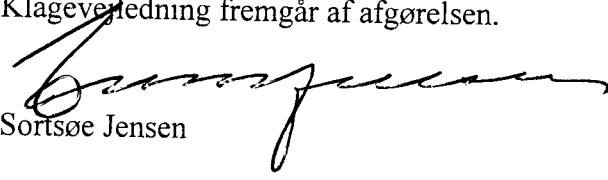
By- og Landskabsstyrelsen
Haraldsgade 53
2100 København Ø

FS 53/2008:

**Ansøgning om tilladelse til at opføre en ny redskabsbygning på matr.nr.
1 a Sennels by, Sennels, der er omfattet af fredningsdeklaration af 3.
september 1955 til sikring af Sennels kirke frie beliggenhed**

Vedlagt fremsendes fredningsnævnets afgørelse af dags dato i ovennævnte
sag. Protokoludskrift vedlægges.

Klagevejledning fremgår af afgørelsen.


Sortsøe Jensen

Onsdag, den 10. december 2008 afholdt fredningsnævnet for Nordjylland, nordlige del besigtigelse og forhandling i

FS 53/2008:

Ansøgning om tilladelse til at opføre en ny redskabsbygning på matr.nr. 1 a Sennels by, Sennels, der er omfattet af fredningsdeklaration af 3. september 1955 til sikring af Sennels kirkes frie beliggenhed.

Nævnet var mødt ved formanden, dommer Sortsøe Jensen, det ministerielt udpegede medlem Jonna Petersen og det kommunelt udpegede medlem Carl Gustav Larsen,

For Miljøcenter Aalborg mødte Nils Schou,

For Thisted Kommune mødte Ole Olesen,

For provstiudvalget mødte provst Henning Sørensen,

For menighedsrådet ved Sennels kirke mødte Ruth Strømgaard Hansen.

Der fremlagdes ansøgning af 25. september 2008 fra Thisted Kommune med bilag 1 - 8, skrivelse af 3. november 2008 fra arkitektfirmaet Poulsen og Partnere med bilag 9 - 12, skrivelse af 24. oktober 2008 fra Miljøcenter Aalborg, mailskrivelse af 8. december 2008.

Under mødet fremlagdes til orientering oversigtsplan nr. 10 af 15. august 2008.

Nævnsformanden indledte mødet med kort at orientere om fredningsdeklarationen, hvorefter det berørte areal er beliggende øst for kirken, i " skolens østlige have". Arealet må blandt andet ikke bebygges eller beplantes.

Henning Sørensen oplyste, at det nuværende kapel, der er beliggende inden for kirkegårdsdiget, nedrives og et nyt samt en velfærdsbygning opføres placeret samme sted. Dog er nybygningen projekteret til ca. 80 m², medens det eksisterende kapel er 70 - 75 m². Bygningen vil blive hvidkalket og med rødt tegltag. Det fremgår af situationsplan nr. 10 at bygningen er fremskudt ganske lidt mod nord, hvorved bygningen i et vist omfang vil "dække" for redskabsbygningen både for så vidt angår indsigten til og udsigten fra kirken.

Redskabsbygning og værksted opføres med sortmalede træfacader, med sadeltag med mørkt paptag eller røde tegl. Eksisterende container nedlægges og en ny etableres nedgravet øst for redskabsbygningen. Nye materieldepoter etableres ligeledes og vil fremstå åbne og ca. en meter i højden.

Thisted kommune havde ingen indvendinger mod det ansøgte.

Det fremgår af det fremlagte materiale, at Aalborg Stiftsøvrighed anbefaler projektet.

Miljøcenter Aalborg havde ingen bemærkninger.

Nævnet voterede og besluttede at imødekomme det ansøgte, idet placeringen af bygninger, containerplads og materieldepoter ikke hindrer indsigten til og fra kirken yderligere. Det bemærkes i den forbindelse, at der øst for kirken er beliggende et beboelseskvarter. Tilladelsen meddeles under forudsætning af, at de ovenfor anførte materialer anvendes samt at eksisterende containerplads fjernes.

De mødende klagevejledtes.

Sagen sluttet.

Sortsøe Jensen.

Fredningsnævnet for Nordjylland,
nordlige del,
Badehusvej 17, 9000 Aalborg,
Telefon 96 30 70 00.

Thisted Kommune,
Planafdelingen,
Rådhuset,
Kirkevej 9,
7760 Hurup.

Aalborg, den 19. december 2008.

Vedr. FS 53/2008:

Ansøgning om tilladelse til at opføre en ny redskabsbygning på matr.nr. 1 a Sennels by, Sennels, der er omfattet af fredningsdeklaration af 3. september 1955 til sikring af Sennels kirkes frie beliggenhed.

Ved skrivelse af 25. september 2008 har De under Deres j.nr. 843511 ansøgt fredningsnævnet om dispensation til opførelse af en ny redskabsbygning samt tilladelse til ny containerplads og materielgård ved Sennels kirke.

Fredningsnævnet afholdt den 10. december 2008 besigtigelse og forhandling i sagen. Udskrift af protokoltilførsel vedlægges til orientering.

Det fremgår heraf, at nævnet besluttede at tillade det ansøgte på vilkår at eksisterende containerplads nedlægges samt at nybygningen opføres i nærmere beskrevne materialer og farver.

Tilladelsen, der er meddelt i medfør af naturbeskyttelseslovens § 50, stk.1, kan inden 4 uger påklages til Naturklagenævnet. Skriftlig klage fremsendes til fredningsnævnet til videre foranstaltning.

Tilladelsen må ikke udnyttes inden klagefristens udløb og bortfalder, såfremt den ikke udnyttes inden 3 år.

Det er en betingelse for Naturklagenævnets behandling af en klage, at der indbetales et gebyr på 500 kr. Naturklagenævnet vil opkræve gebyret, når klagen er modtaget fra fredningsnævnet og behandlingen af klagen bliver først påbegyndt, når gebyret er modtaget. Gebyret bliver tilbagebetalt, hvis der gives medhold i klagen.

Sortsøe Jensen.

Kopi er fremsendt til :

1. Jonna Petersen,
2. Carl Gustav Larsen,
3. Miljøcenter Aalborg, att. Nils Schou,
4. Danmarks Naturfredningsforening, København,
5. Danmarks Naturfredningsforening v/ Poul Alstrup og Poul Sivertsen,
6. By- og Landskabsstyrelsen,
7. Provstiudvalget v/ provst Henning Sørensen,
8. Aalborg Stiftsøvrighed,
9. Menighedsrådsformand Ruth Strømgaard Hansen.

Fredningsnævnet for Nordjylland
Nordlige del, Badehusvej 17,
9000 Aalborg, tlf. 96307000

Aalborg den 11. august 2010

By- og Landskabsstyrelsen
Haraldsgade 53
2100 København Ø.


Modtaget i
By- og Landskabsstyrelsen

13 AUG. 2010

**Ansøgning om tilladelse til at opføre en købmandsbutik på matr.nr. 3t
Sennels by, Sennels, der er omfattet af deklARATION af 23. august 1951 og
12. juli 1955 til sikring af Sennels kirkes frie beliggenhed.**

Vedlagt fremsendes fredningsnævnets afgørelse i ovennævnte sag. Protokol-
udskrift vedlægges.

Klagevejledning fremgår af afgørelsen.


Sortsøe Jensen

Fredningsnævnet for Nordjylland,
Nordlige del,
Badehusvej 17, 9000 Aalborg,
Telefon 96 30 70 00.

Thisted Kommune,
Teknisk Forvaltning,
Plan-Byg-Natur,
Kirkevej 9,
770 Hurup,

att. Ole Olesen.

Aalborg, den 11. august 2010.

Vedr. FS 35/2010:

Ansøgning om tilladelse til at opføre en købmandsbutik på matr.nr. 3t Sennels by, Sennels, der er omfattet af deklaration af 23. august 1951 og 12. juli 1955 til sikring af Sennels kirkes frie beliggenhed.

Ved skrivelse af 12. juli 2010 har De på vegne Kim Sørensen ansøgt nævnet om tilladelse til opførelse af en bygning til anvendelse til købmandsforretning.

Nævnet afholdt den 26. juli 2010 besigtigelse og forhandling i sagen. Udskrift af protokoltilførsel vedlægges til orientering.

Det fremgår heraf, at nævnet ikke kunne imødekomme det ansøgte.

Afgørelsen, der er truffet i medfør af naturbeskyttelseslovens § 50, stk.1, kan inden 4 uger påklages til Naturklagenævnet. Skriftlig klage fremsendes til fredningsnævnet til videre foranstaltning.

Det er en betingelse for Naturklagenævnets behandling af en klage, at der indbetales et gebyr på 500 kr. Naturklagenævnet vil opkræve gebyret, når klagen er modtaget fra fredningsnævnet og behandlingen af klagen bliver først påbegyndt, når gebyret er modtaget. Gebyret bliver tilbagebetalt, hvis der gives medhold i klagen.

Sortsøe Jensen

Kopi er fremsendt til :

1. Jonna Petersen,
2. Carl Gustav Larsen,
3. Miljøcenter Aalborg, att. Nils Schou,
4. Danmarks Naturfredningsforening, København,
- 5 Danmarks Naturfredningsforening v/ Poul Sivertsen,
6. Danmarks Naturfredningsforening v/ Poul Alstrup
7. By- og Landskabsstyrelsen,
8. Aalborg Stift,
9. Kim Sørensen.

Mandag, den 26. juli 2010 afholdt fredningsnævnet for Nordjylland, besigtigelse og forhandling i

FS 35/2010:

Ansøgning om tilladelse til at opføre en købmandsbutik på matr.nr. 3t Sennels by, Sennels, der er omfattet af deklaration af 23. august 1951 og 12. juli 1955 til sikring af Sennels kirkes frie beliggenhed.

Nævnet var mødt ved formanden, dommer Sortsøe Jensen, det ministerielt udpegede medlem Jonna Petersen og det kommunalt udpegede medlem Carl Gustav Larsen,

For Thisted Kommune mødte Jens Bach,

For Miljøcenter Aalborg mødte Nils Schou,

Sammen med Kim Sørensen mødte dennes fader, Vagn Sørensen og Jesper Møller.

Der fremlagdes skrivelse af 12. juli 2010 fra Thisted Kommune med bilag 1.1-1.4 samt 2 og 3.

Nævnensformanden oplyste indledningsvist om fredningsdeklarationen, at den efter sin ordlyd omfatter et areal vest for kirken i ca. 80 meters dybde. Arealet er en del af oprindeligt matr.nr. 1a Sennels, beliggende syd for matr.nr. 1r, nu matrikuleret som matr.nr. 3 t og tilhørende Thisted kommune.

Kim Sørensen oplyste, at han har planer om at købe en del af ejendommen, beliggende Sennelsvej 79 for at fjerne stuehuset. Han vil derudover opkøbe 230 m² jord nord for denne ejendom. På det købte agter han at opføre en bygning, der skal anvendes til købmandsforretning. Bygningen, der vil blive trukket tilbage på arealet vil få en facade på 30 meter, en dybde på 16 meter og en højde på 6 meter. Den nordligste del af denne bygning - 5-6 meter - vil blive placeret i deklaraationsområdet.

Under besigtigelsen konstateredes, at den del af deklaraationsområdet, der berøres henligger som kornmark mellem den skovdækkende matr.nr. 1r og bybebyggelsen.

Thisted Kommune havde ingen bemærkninger til byggeriet, der vil blive beliggende på byens hovedgade med byggeri på begge sider. Den påtænkte bygning vil derfor ikke i yderligere grad hindre indsigten til og udsigten fra Sennels kirke.

Nævnet voterede og kunne ikke imødekomme det ansøgte, idet den nordlige del af den meget store bygning vil blive placeret i det eneste åbne areal vest for kirken og udsigten mod den brede gavl vil virke stærkt skæmmende, også henset til den øvrige bebyggelse i byen op mod kirken, der væsentligt består af beskedne ældre bygninger.

De mødende blev klagevejledt.