

**Afgørelser – Reg. nr.: 01683.00**

**Fredningen vedrører: Vejlø Kirke**

**Domme**

**Taksationskommissionen**

**Naturklagenævnet**

**Overfredningsnævnet**

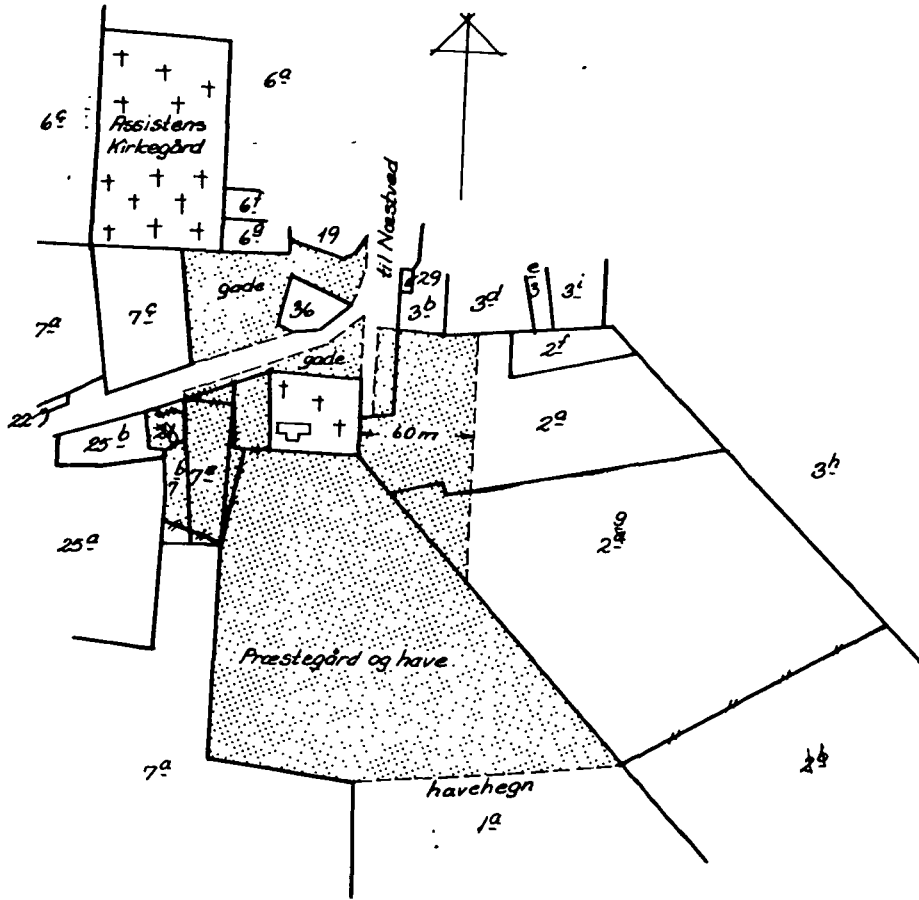
**Fredningsnævnet**

**20-08-1951, 25-02-1952,  
14-12-1953, 12-08-1954**

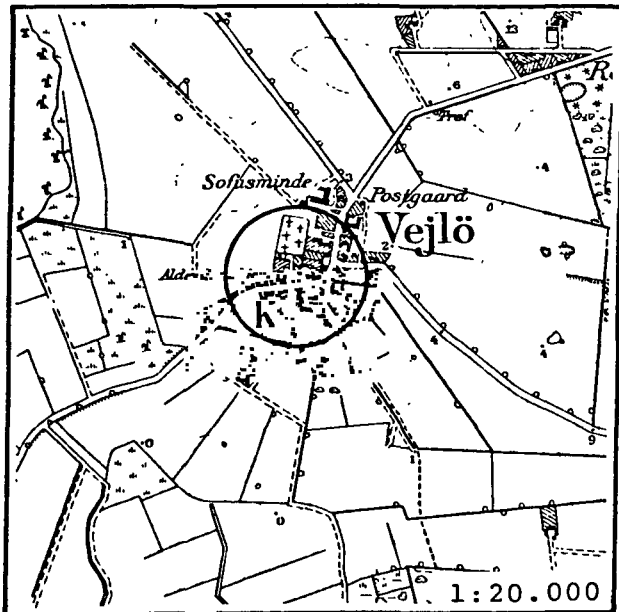
**Kendelser**

**Deklarationer**

FREDNINGSNÆVNET>



0 50 100 200m  
1:4000



Kommune: Næstved 373  
Ejerlav : Vejlø  
Sogn : Vejlø

Matr. nr.	Dekl./Kendelse dato	Tinglyst dato
1 a	20/12-1950	26/02-1952
2 a	29/04-1954	13/08-1954
7 b	( 11/08-1951	23/08-1951
gade	( 8/12-1956	4/01-1957

Afskrift.

**F r e d n i n g s t i l b u d .**

Undertegnede baron AXEL REEDTZ THOTT, Gavne  
tilbyder herved som ejer af matr.nr. 7b  
af Vejle by og sogne  
at lade denne ejendom frede således.

Anmelder:  
Naturfredningsnævnet for  
Præstebænterådskreds.  
Dommerkontoret i Store-Heddinge

Der må ikke på arealerne graves grus eller anbringes transformatorsta-  
tioner, telefon-og telegrafmaster o. lign. - bortset fra de til ejen-  
dommens brug fornødne master- skure, udsalgsteder, isboder, beboelses-  
vogne og efter nævnets opfattelse skenhedsforstyrrende genstande.  
Arealet må bebygges; men bebyggelsens placering og udseende skal god-  
kendes af de påtaleberettigede inden bebyggelsens påbegyndelse. Replant-  
ningen på ejendommen må ikke hindre udsigten til Vejle kirke. På ejen-  
dommen må der ikke drives nogen virksomhed, som ved ryg, støj eller på  
anden måde er til ulempe for Vejle kirke og kirkegård.

For fredningen kræver jeg ingen erstatning.

ovenstående fredningstilbud må tinglyses på ejendommen uden udgift for  
ejeren.

Fredningen er gældende også for efterfølgende ejere af ejendommen.

Påtaleberettiget i henhold til foranstående er fredningsnævnet for  
Præste amtseråd og

Vejle menighedsråd hver for sig

Gavnø godskontor, den 11/8 1951

sign. Axel Reedtz-Thott

Fredningstilbudet modtages og godkendes.

Fredningsnævnet for Præste amtserådskreds, den 20/8 1951

sign Hay-Schmidt.

sign. Johs. Kristoffersen.

Indført i dagbogen for retsareal nr. 21, Vestved Købstad m.v.

den 23. aug. 1951

Lyst. Arealregister nr. 13-59. Akt: Skab A bl. 467

J. Christensen.  
est.

Det hidtidige matr.nr. 21 Vejle By og sogn er inddraget under matr.nr. 7b ibd., der derefter er udstyret i matr.nr. 7b og 7e og samtidig er matrikelkortet blevet berigtiget for så vidt ang. skellene mellem matr.nr. 7b, 7e, 1a og gaden. Matr.nr. 21, hvorpå det gamle klokkerhus er beliggende, udgør herafter en del af det nuværende matr.nr. 7b.

Undertegnede ejer af matr.nr. 7b indgår på, at foranstående deklarations bestemmelser udvides til at vedrøre hele det nuværende matr.nr. 7b Vejle By og sogn. Den på det inddragne areal nu værende bebyggelse må dog bibeholdes.

Hærværende påtegning må tioglyses på ovennævnte ejendomme uden udgift for mig.

Rådet har naturfredningsnevnet for Præste Amtsråds-kreds og Vejle Menighedsråd hver for sig.

Gavn: 8/12 1956

sign. Axel Heedtz-Thott.

fredningstilbudet som det er udvidet ved foranstående påtegning af 8/12<sup>1956</sup> modtages og godkendes.

Naturfredningsnevnet for

Præste amtsråds-kreds.

Sammenkommet i Store-Heddinge, den 28/12 1956.

sign. Kay-Schmidt. Johs. Kristoffersen.

Indført i dagbogen for retsareal nr. 21, Vestved Købstad m.v.

den 4. jan. 1957

Lyst. Tingbogen nr. 13, Akt: Skab A nr. 469.

Halkov.

Afskriftens rigtighed bekræftes

Naturfredningsnevnet for

Præste amtsråds-kreds.

Sammenkommet i Store-Heddinge den 19. januar 1957.

Hay-Schmidt.

FREDNINGSNÆVNET >

la Vejls by og sogn

la Vejls by og sogn

Stempelfri i h.t. 1933 i lov nr. 140 7/5 1937.

Undertegnede menighedsraad for Vejls og Vester-Ægesborg sogne indgaar herved under forudsætning af kirkeministeriets approbation paa følgende fredning af den del af matr. nr. 1a Vejls by og sogn, hvorpaa præstegaardens bygninger med gaardspaids og have ligger:

I tilfælde af, at de kirkelige myndigheders administration af nævnte areal ophører, saa der ingeninde paa arealet foretages ny bebyggelse eller tilbygning eller tilbygning uden samtykke af Fredningsnævnet for Præsts amtsskreds eller foretages nogen for Vejls kirk eller præstegaard efter Fredningsnævnets skøn udsligtshindrende beplantning eller hegning, Under bebyggelse, ombygning eller tilbygning omfattes ogsaa anbringelse af skure, boder, transportstation, masten o.s.lg.

Saa længe administrationen henhører under de kirkelige myndigheder, træffer kirkeministeriet som altid afgørelse om nyplacering af bygninger, herunder tillige selve byggeplanen samt tilbygninger m.v. og ombygninger, der angår præstegaardens udseende, uanset nærværende erklæring.

Deklarationen skal tinglyses paa matr. nr. 1a Vejls by og sogn, uden udgift for menighedsrådet.

Protokollen har Fredningsnævnet for Præsts amtsskreds.

Fredningen sker uden erstatning.

Menighedsrådet for Vejls og Vester-Ægesborg sogne, den 20. december 1950.

Frants Nielsen. Formand for begge menighedsråd

Vejle menighedsråd:

Steffen Andersen.

Anna Petersen.

Marie Hansen.

Marius Andersen.

Jens Peter Olsen.

Richardt Carlsen.

Vester Egesborg menighedsråd:

Ingrid Nielsen.

Karen Rasmussen.

Kristine Madsen.

Hans Olsen.

Peder Pedersen.

Rakgård Mortensen.

Det tiltrædes, at nærværende fredningsdeklaration tinglyses som servitutstiftende på matr. nr. la Vejle by og sogn.

Kirkeministeriet, den 31. januar 1952.

P.M.V.

E.B.

J. Bengtson.

Deklarationen modtages og godkendes.

Naturfredningsnævnet for Præste Amtsraads-kred:

Hay-Schmidt.

Johs. Kristoffersen.

Indført i dagbogen for retskreds nr. 21, Næstved købstad.

den 26. februar 1952

Lyst. Tingbog nr. 13-12

Akt; Skab E nr. 420

Der er lyst deklaration om retsforbehold til elektricitetsanlæg

Rich. Jessen.

Afgift 2 kroner.

Formand for Præste menighedsråd

Frants Nielsen.

Naturf. N. P. A. L. Nr. 1982



FREDNINGSNÆVNET>

14/12-53

## A F S K R I F T

Matr. nr.: Gadejordsareal      Anmelder: Naturfredningsnævnet for  
under ejerlauget Vejlø by og sogn.      Præstø amtsrådskreds,  
Dommerkontoret i Store-  
Heddinge.

Stempelfri i.h.t. § 33  
i lov nr. 140 af 7/5 1937.

## K E N D E L S E

afsagt den 14. dec. 1953  
angående fredning af gadejord ved Vejlø kirke.

Ved Vejlø kirke er beliggende et gadejordsareal under ejerlauget Vejlø by og sogn. Gadejordsarealet er afsat på et kort, som er udfærdiget af landinspektør Juul Nielsen af Næstved, og som vil være at vedhæfte en afskrift af nærværende kendelse. Fredningsnævnet ønsker arealet fredet således:

Arealet må ikke bebygges yderligere uden samtykke af fredningsnævnet. På arealet må ikke anbringes transformatorstationer eller yderligere telefon- eller telegrafmaster o. lign. uden samtykke fra fredningsnævnet. På arealet må ikke anbringes skure, udsalgssteder, isboder, beboelsesvogne og genstande, som efter fredningsnævnets opfattelse er skæmmende. Arealet må ikke beplantes på en sådan måde, at udsigten til og fra Vejlø kirke og gamle kirkegård efter fredningsnævnets opfattelse indskrænkes. På arealet må ikke graves grus. På arealet må ikke drives nogen virksomhed, som ved røg, støj, ilde lugt eller på anden måde er til ulempe for Vejlø kirke og Vejlø gamle og nye kirkegård. Påtaleretten har naturfredningsnævnet for Præstø amtsrådskreds.

Den 14. december 1953 har fredningsnævnet afholdt møde ved Vejlø kirke, hvortil indkaldelse er sket ved bekendtgørelse i Statstidende nr. 206 for den 3. d.m., i Næstved Tidende nr. 283 for den 2. d.m. og i Sydsjællands Social-Demokrat nr. 281 for den 2. d.m., hvorhos sogneråsten, sognerådet, amtsrådet, ejeren af Gaunø gods og de øvrige hartkornsejere i ejerlauget er særlig indkaldte.

Da fredningen af gadejordsarealet erkendes at være af væsentlig betydning for at sikre udsigten til og fra Vejle kirke og gamle kirkegård, vil gadejordsarealet i henhold til §§ 1 og 13 i lov om naturfredning nr. 146 af 7/5 1937 være at fredes som foran anført. For fredningen af den del af gadejorden, som er indtaget under matr. nr. 7 b Vejle by og sogn gælder dog kun de samme bestemmelser, som indeholdes i dokument lystt 23. august 1951 på 7 b.

Efter omstændighederne vil der ikke være at betale erstatning for fredningen.

**I n i b e s t e m m e r:**

Det foran omhandlede gadejordsareal ved Vejle kirke bør fredes som ovenfor anført.

Huy-Schmidt

Johs. Kristoffersen

O. Kaalund.

Indført i dagbogen for retskreds nr. 21, Hæstved købstad m.v. den 16. okt. 1954.

lyst. 4-ingsbog nr. Reg. 4 Akt. Skab H. nr. 358

Rich. Jessen.

Afskriftens rigtighed bekræftes.

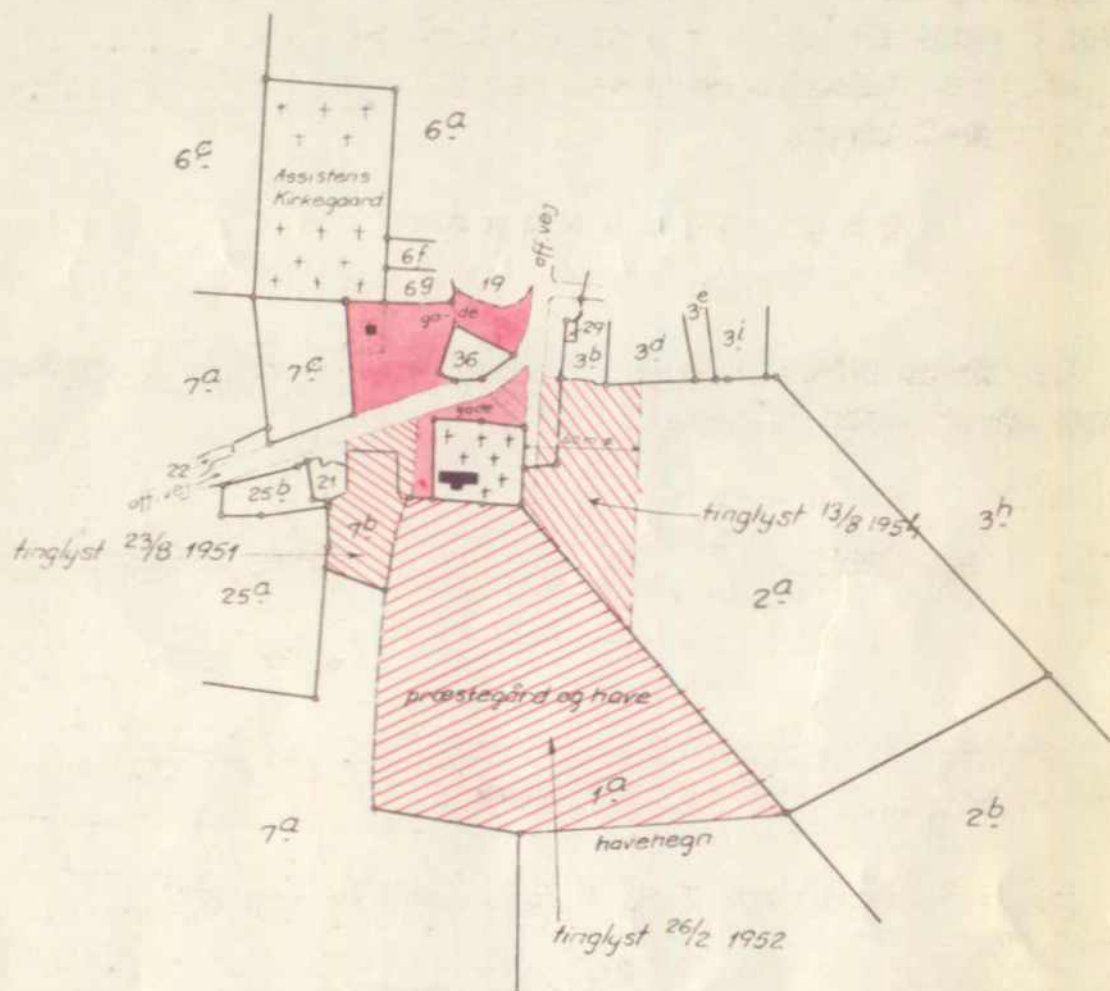
Naturfredningsnævnet for  
Tretts amtsretskreds, den 11. november 1954.

Huy-Schmidt.

lyst den 16/10 1954.

Næstved, den 31 august 1954  
N. H. J. Nielsen

Servitutgrænserne kan kun fastsættes på stedet ud fra de herpå angivne skel, veje m.v. samt angivne mål i forhold hertil, men ikke ved mål optaget på kortet.



1:4000

Terræn ved  
Vejlø Kirke  
Præstø amt.

De med rødt skraverede arealer er kirkefredet ved deklARATIONER, mens de med rød farve angivne gadejords arealer er fredet ved KENDELSE af 14/12 1954.

Udfærdiget i august 1954 på grundlag af matrikelskortet af

N. H. J. Nielsen

FREDNINGSNÆVNET>

Matr. nr. 2 a Vejls by og sogn.

Anmelder:

Stempelfri i.h.t. § 33  
1 lov nr. 140 af 7/5 1937.

Naturfredningsnævnet for  
Præste amtsrådskreds,  
Dommerkontoret i Store-Heddinge

3288 13. aug. 1954.

D E K L A R A T I O N .

Undertegnede sogneråd for Vejls-Vester Egesborg kommune  
erklærer herved under forbehold af amtsrådets approbation ne-  
dennævnte del af ejendommen matr. nr. 2 a Vejls by og sogn fel-  
gende servitut:

På arealet må ikke drives nogen virksomhed, som ved røg,  
støj, ilde lugt eller på anden lignende måde kan være til ulempe  
for Vejls kirke og Vejls gamle kirkegård. Arealet må benyttes  
til skole.

Det pågældende areal beskrives således: Den del af matr.  
nr. 2 a Vejls by og sogn, som ligger vest for en linie paral-  
lel med den østre kirkegårdsmur og i en afstand af 60 m fra  
denne, og mod nord begrænses af skellet mod matr. nr. 3 b  
og 3 d og imod syd af skellet mod matr. nr. 1a.

Fredningen omfatter tillige de aflagte gadearealer, som  
er indtaget under matr. nr. 2 a samt også de gade- og vejarealer,  
som eventuelt senere måtte blive inddraget under matr. nr.  
2a.

Deklarationen, der er gældende også for senere ejere af  
ejendommen, må tinglyses på matr. nr. 2 a Vejls by og sogn,  
dog uden udgift for sognerådet.

Påtaleret har Vejls menighedsråd og naturfredningsnævnet  
for Præste amtsrådskreds.

Vejls-Vester Egesborg sogneråd, den 29.4. 1954.

Niels R. Hansen	Vald. Hansen	Orla Rasmussen	
Evald Larsen	Aksel Jakobsen	Hans Carlsen	Henry Hansen
Hans Olsen	Johanne Hansen		

God-

kendes.

Præste amtsråd, den 6. juli 1954.

Wechselmann.

Modtages og godkendes.

Naturfredningsnævnet for  
Præste amtsrådsreds , den 12/8 1954.

Hay-Schmidt.

Johs. Kristoffersen

Indført i dagbogen for retskreds nr. 21, Næstved  
købstad m.v. den 13. aug. 1954.

Lyst. Tingbog. nr. 13-13 Akt: Skab J nr. 236

Rich. Jessen

Afskriftens rigtighed bekræftes.

Naturfredningsnævnet for  
Præste amtsrådsreds , den 28. august 1954.

*[Handwritten signature]*  
Hay-Schmidt.

*fr. W. 10.*

DISPENSATIONER>

**Afgørelser – Reg. nr.: 01683.00**

**Dispensationer i perioden: 17-07-1996**



## U D S K R I F T

A F

## FORHANDLINGS PROTOKOL FOR FREDNINGSNÆVNET I

## STORSTRØMS AMT

År 1996, den 17, juli, foretoges på Dommerkontoret i Vordingborg af formanden for Fredningsnævnet, dommer Ulf Andersen:

Fr.s. 22/96

Ansøgning om dispensation fra kirkeomgivelsesfredningsdeklaration af 20. februar 1950, tinglyst den 26. februar 1952, til indretning af sognegård i eksisterende bygning på matr. nr. 1 a Vejlø by, Vejlø, Vejlø præstegård.

Der fremlagdes:

- skrivelse af 10. juni 1996 med bilag fra Roskilde Stiftsøvrighed
- tiltrædelseserklæring fra Storstrøms Amt, Natur- og Plankontoret og nævnets øvrige medlemmer.

Da formanden ligeledes kunne tiltræde det ansøgte, gav nævnet tilladelse hertil.

Nævnets tilladelse bortfalder, hvis den ikke er udnyttet inden 3 år, jfr. naturbeskyttelseslovens § 66, stk. 3.

Ulf Andersen  
fmd.

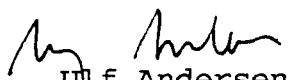
/pj

Fremsendes idet udskriftens rigtighed bekræftes.

Nævnets afgørelse kan påklages til Naturklagenævnet af den, der har begæret Fredningsnævnets afgørelse samt de i naturbeskyttelseslovens § 86 nævnte myndigheder m.fl.. Klagefristen er 4 uger fra den dag afgørelsen er meddelt. Klage indgives skriftligt til Fredningsnævnet for Storstrøms Amt, Kirketorvet 16, 4760 Vordingborg.

Tilladelsen kan ikke udnyttes før udløbet af klagefristen. Er klage iværksat, kan tilladelsen ikke udnyttes, medmindre afgørelsen stadfæstes af naturklagenævnet.

Fredningsnævnet for Storstrøms Amt  
Vordingborg, den 17. juli 1996.

  
Ulf Andersen  
fmd.

Udskrift er sendt til:

1. Roskilde Stiftsøvrighed, Stændertorvet 3 A, 4000 Roskilde, j.nr. 151124/0311
2. Vejlø Menighedsråd, v/Niels Skovgaard Nielsen, Skovkanten 26, 4700 Næstved
3. Arp & Nielsen, Algade 70, 4760 Vordingborg
4. Næstved Kommune, Teatergade 8, 4700 Næstved
5. Storstrøms Amt, Natur- og Plankontoret, Parkvej 37, 4800 Nykøbing F. j.nr. 8-70-52-373-4-1996
6. Skov- og Naturstyrelsen, Haraldsgade 53, 2100 Kbh.Ø
7. Danmarks Naturfredningsforening, Nørregade 2, 1165 Kbh. K
8. Jørgen Nilsson, Jeppe Aakjærs Vej 27, 4700 Næstved
9. Verner Larsen, Fanefjordgade 150, 4792 Askeby