

Afgørelser – Reg. nr.: 01674.02

Fredningen vedrører: Tilst Kirke

Domme

Taksationskommissionen

Naturklagenævnet

Overfredningsnævnet

Fredningsnævnet

05-03-1953

Kendelser

Deklarationer


27 MRS 1953 02577

REG. NR 1674 B

Fremlagt i Naturfredningsnævnet
for Aarhus Amt, den 9/2 1953
Sag No. 7/19.49 Nr. 58 b)

3/2.52

TINGBOG:
Tilsl. I 48 og 77
AKT: 4345.



F R E D N I N G S T I L B U D .

Tilst-Kasted sogneråd tilbyder herved på kommunens vegne at frede et areal af den kommunen tilhørende ejendom matr. nr. 15 e og 15 d Tilst by og sogn.

Arealet beskrives således:

Den del af matr. nr. 15 d, der ligger syd for en linie fra ejendommens sydøstre hjørne til det nordøstlige hjørne af kirkens østgavl, samt den del af matr. nr. 15 d og 15 e, der ligger kirkegården nærmere end 3 meter.

Arealerne må ikke bebygges eller på udsigtshindrende måde beplantes, midlertidigt eller vedvarende, ligesom der heller ikke på arealerne må graves grus eller anbringes transformatorstationer, telefon- og telegrafmaster og lignende, ej heller opsættes skure, udsalgssteder, isboder, vogne til beboelse eller opbevaring af redskaber eller lignende skønhedsforstyrrende genstande.

Den på ejendommen eksisterende bebyggelse ligger udenfor det fredede område, bortset fra et udhus ved skellet til kirkegården, som man forbeholder sig ret til at bibeholde. Såfremt dette udhus fjernes, forbeholder man sig ret til at opføre et andet på det fredede areal (ved husets gavl), dog således at udhuset ikke kommer kirkegården nærmere end een meter.

For fredningen kræves ingen erstatning.

Ovenstående fredningstilbud kan tinglyses på ejendommen matr. nr. 15 e og 15 d af Tilst by og sogn, dog uden udgift for kommunen.

Påtaleberettiget i henhold til foranstående er frednings-
nævnet for Århus amt og Tilst menighedsråd hver for sig.

Tilst, den 3. december 1952.

Anders Jensen Ernst Jensen Hjalmar Jensen
Ogø Nielsen Edith Nielsen Hjalmar Jensen
P. Nielsen H. Jensen Holmann Espersen

Som sognerådsformand og idet jeg attesterer, at underskri-
verne udgør samtlige medlemmer af sognerådet.

Tilst, den 5. december 1952.

Anders Jensen

Under dags dato har fredningsnævnet besluttet at ned-
tage og godkende det fremsatte fredningstilbud, således at
dette vil være at tinglyse som servitutstiftende på de foran-
nævnte matrikelnumre, med prioritet forud for al pantegæld.

Fredningsnævnet i Århus amt.

Århus, den 5. decbr 1952

[Handwritten signature]

Indført i dagbogen for
Ning og Hasle m.fl. herroder
den 21. 12. 1952

Arb 140, 1952
to laar

LYST

Indført i dagbogen for
Ning og Hasle m.fl. herroder
den 21. 12. 1952

[Handwritten signature]

[Handwritten mark]

Fremlagt i Naturfredningsnævnet
for Aarhus Amt, den 5/3 1953
Sag No. 7/1949 (vi. 589)

27 MRS 1053 02578

TINGBOG:

Tilskud I 1953

AKT: C 347

REG. NR. 1674 B

7/8-51

FREDNINGSTILBUD.

[Signature]

Undertegnede *Alfred Christensen*
tilbyder herved som ejer af matr. nr. 157

af 157 by sogn,
at lade nedennævnte areal af ovennævnte matr. nr. frede,

Arealot beskrives således: *det tidligere område af
graves ved en øst og 17 m fra skovvej.
Søndre del af 157*

Fredningen har følgende omfang:

Arealerne må ikke bebygges eller beplantes, midlertidigt eller
vedvarende, ligesom der heller ikke på arealerne må graves grus eller
anbringes transformatorstationer, telefon- og telegrafmaster o. lign.
ej heller opættes skure, udsalgstæder, isboder, vogne til beboelse
eller opbevaring af redskaber eller lign. skovhudsforstyrrende gen-
stande.

Jeg forbeholder mig dog ret til at *indtræde
på området til plantning af træer,
herunder især løvtræer, og til at
indlægge stier og grøfter.*

For fredningen kræver jeg ingen erstatning.

Jeg er indforstået med, at ovenstående fredningstilbud ting-
lyses på min ejendom matr. nr. 157

af 157 by sogn,
dog uden udgift for mig.

Påtaleberettiget i henhold til foranstående er fredningsnævnet
for Aarhus amt og *157* menighedsråd hver for sig.

den 7 18 1951

Alfred Christensen

Under dags dato har fredningsnævnet besluttet af modtage og
godkende det fremsatte fredningstilbud, således at dette vil være at

tinglyse som servitutstiftende på de forannævnte matrikelnumre,
med prioritet forud for al pantegæld.

Fredningsnævnet i Århus amt, Århus, den 5. marts 1953.

[Handwritten signature]
Indført i dagbogen for
Ning og Hæse m.fl. herroder

den 07.03.1953

lov 140/1937
to brøder

LYST

[Handwritten notes]
Udstedelsessted
Århus.


[Handwritten signature]

[Handwritten mark]

27 MRS 1953 02579

Fremlagt i Naturfredningsnævnet
for Aarhus Amt, den 5/3 1953
Sag No. 7/1949 (nr. 58 d)

REG. NR. 1674 B
5/3-53 TINGBOG:
Tilslut I folkes-
AKT: 0519



Aar 1953, den 5' marts holdt fredningsnævnet møde i Tilst.
Der foretoges sag 7/1949 Fredning af Tilst kirkes
omgivelser (nr. 58)

Der afsagdes saalydende

Hendelse

Da de kirkelige myndigheder i henhold til kirkeadministrations
cirkulære af 26. januar 1949 har fremsat ønske om, at der fore-
tages fredningsforanstaltninger til sikring af Tilst kirkes om-
givelser, og da nævnet har fundet nævnte foranstaltninger
paakravede


bestemmes:

Et areal af gadejorden i Tilst by, der henligger som parke-
ringsplads for kirken, hvilket areal afgrænses mod øst af kirke-
gården, mod nord af str. nr. 15d, mod vest af str. nr. 10a og
mod syd af den offentlige vej syd for kirkegården, saaledes
som dette areal er indtegnet paa det fremlagte deklarations-
rids, findes i følgende omfang:

arealet maa ikke bebygges eller beplantes, midlertidigt eller
vedvarende, ligesom der heller ikke paa arealet maa anbringes
transformatorstationer, telefon- el. telegrafmaster el. lign.
og heller opsættes skure, autoholdsteder, indboder, vogne til be-
boelse el. opbevaring af redskaber el. lign. skadeforstyrende
de genstande.

forvarende kendes vil være et til lige som servitutsforretningen
paa tingbogsuddraget for gadejorden i Tilst by og sogn med sikring
for et til et guld og med postuleret for fredningsnævnet i
Aarhus amt og menighedsrådet i Tilst sogn, hver for sig.

Fredningsnævnet i Aarhus amt,
Tilst, den 5' marts 1953



Indført i dagbogen for
Ning og Hasle m.fl. herreder

den 27. APR. 1953

lnr 140/1937
to kvinder

LYST

[Handwritten signature]

[Handwritten mark]

REG. NR. 1674 B

Undr. kopie. den. 25/11/53
og af matr. nr. 118100015

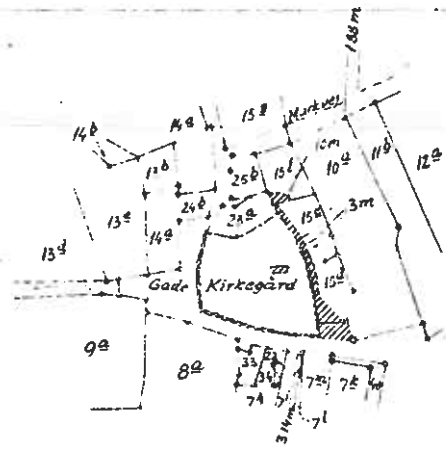
Aarhus, den 27. marts 1953.

Fremlagt i Naturfredningsnævnet
for Aarhus Amt, den 3/3 1953
Sag No. 7/1949 (nr. 584)

[Handwritten signature]

[Handwritten signature]

Justitsministeriets genpartkalkuleret. Til kort.



Tilst Kirke.

Tinglysningsrids vedrørende

matr. nr. 15^a, 15^b og 15^c samt gaden.

Tilst by, Tilst sogn.

det med rød skraverede areal
er fredet.

Udfærdiget i januar 1953

-genpart er naturlig genpart af det originale kort vedrørende ejendommen

15^a og 15^b samt gaden attesteres herved.

af by og sogn.

22.5 d. januar 1953

Navn.

T. P. Rindum