

Afgørelser – Reg. nr.: 01661.04

Fredningen vedrører: Skivholme Kirke

Domme

Taksationskommissionen

Naturklagenævnet

Overfredningsnævnet

Fredningsnævnet

21-07-1952

Kendelser

Deklarationer

FREDNINGSNÆVNET>

A.T.

Fremlagt i Naturfredningsnævnet
for Aarhus Amt, den 27/7 1952
Sag No. 7/1949 (nat. nr. 279)


REG. NR. 166 B

TINGBOG:

Skiv. 166 B-1

AKT: 166 B

17022
-3 SEP. 1952



F R E D N I N G S T I L B U D .

Menighedsrådene i Skivholme og Skovby sogne, der bestyrer det præsteembedet tilhørende ejendom matr. nr. 1a Herskind og 1a Skivholme byer, Skivholme sogn, tilbyder herved at lade et areal af den ejendom, der omfatter kirkens parkeringsplads, branddam m.v. frede.

Arealet beskrives således: den del af de nævnte matrikelnumre der ligger vest og nordvest for den offentlige vej.

Fredningen har følgende omfang:

Arealet må ikke bebygges eller beplantes, midlertidigt eller vedvarende, ligesom der heller ikke på arealet må graves grus eller anbringes transformatorstationer, telefon- og telegrafmaster o. lign. ej heller opsættes skure, udsalgssteder, isboder, vogne til beboelse eller opbevaring af redskaber eller lignende skønhedsforstyrrende genstande.

Så længe det pågældende areal administreres af de kirkelige myndigheder, træffer kirkeministeriet dog efter indhentet erklæring fra fredningsnævnet afgørelse om nyplacering af bygninger på præstegårdsjorden og tillige om selve byggeplanen for disse, for så vidt bygningerne skal benyttes til driften af præstegårdens jorder, til brug for præsten, el. i det hele skal tjene kirkelige formål.

For fredningen kræves ingen erstatning.

Ovenstående fredningstilbud kan tinglyses på ejendommen matr. nr. 1a Skivholme by og sogn og 1a Herskind by, Skivholme sogn, dog uden udgift for menighedsrådene.

Påtaleberettiget i henhold til foranstående er fredningsnævnet for Aarhus amt, og hvis ejendommen måtte blive solgt, så at den udgår af de kirkelige myndigheders bestyrelse, da tillige menighedsrådene i Skivholme og Skovby sogne.

Skivholme, den 26/7 1952

Mari Rasmussen.

Arne Høj

Frøben
166 B

Som formand for menighedsrådene og idet jeg attesterer,
at underskriverne udgør samtlige medlemmer af fællesudvalget
for menighedsrådene i Skivholme og Skovby sogne.

Skivholme, den 27/6 1952

K. B. Hillgaard

BD.

j.nr. 2 G 1606^{101 d}

Det tiltrædes, at nærværende fredningstilbud tinglyses som
servitutstiftende på matr.nr. 1^a, Herskind By, Skivholme Sogn.

Kirkeministeriet, den 25. august 1952.



P. M. V.

E. B.

[Handwritten signature]

Under dags dato har fredningsnævnet besluttet at mod-
tage og godkende det fremsatte fredningstilbud, således at
dette vil være at tinglyse som servitutstiftende på de foraa-
nævnte matrikelnumre, med prioritet forud for al pantegæld.

Fredningsnævnet i Aarhus amt,
Aarhus, den 21. juli 1952

Indført i dagbogen for
Vej og Hast i fl. herreder
den 21. juli 1952

LYST

[Handwritten notes]

[Handwritten mark]

[Handwritten mark]

Fremlagt i Naturfredningsnævnet
for Aarhus Amt, den 31/7 1952
Sag No. 7/1949 (nr. 27 d)

REG. NR. 1661B
TINGROG:
Skild. I-16
AMT: 3 214

21/23
-3 SEP. 1952

FREDNINGSTILBUD

Undertegnede *Jens Jensen*
tilbyder herved som ejer af matr. nr. *100*
af *Skisvolum* by *3* sogn,
at lade nedennævnte areal af ovennævnte ejendom frede.

Arealet beskrives således:

*den del af Lyndensvej, der ligger skellet
til husegården og til matr. nr. 100 ved
end SD an.*

Fredningen har følgende omfang:

Arealerne må ikke bebygges eller beplantes, midlertidigt eller vedvarende, ligesom der heller ikke på arealerne må graves grus eller anbringes transformatorstationer, telefon- og telegrafmaster o. lign., ej heller opsættes skure, udsalgssteder, isboder, vogne til beboelse eller opbevaring af redskaber eller lignende skønhedsforstyrrende genstande.

Jeg forbeholder mig dog ret til at

For fredningen kræver jeg ingen erstatning.

Jeg er indforstået med, at ovenstående fredningstilbud tinglyses på min ejendom matr. nr. *100*
af *Skisvolum* by *3* sogn,
dog uden udgift for mig.

Påtaleberettiget i henhold til foranstående er fredningsnævnet for Aarhus amt og *Skisvolum* menighedsråd hver for sig.

Skisvolum, den 17/7 1951.

Jens Jensen

Under dags dato har fredningsnævnet besluttet at modtage og godkende det fremsatte fredningstilbud, således at dette vil være at tinglyse som servitutstiftende på de foranævnte matrikelnumre, med prioritet forud for al pantegæld.

Fredningsnævnet i Århus amt.

Århus, den 21 juli 1952

indført i angbogen for
Århus og Hestemil herreder
den 3 SEP 1952

LYST

lov 1952
1952

8

22

Fremlagt i Naturfredningsnævnet
for Aarhus Amt, den 21/7 1952
Sag No. 7/19 49 (nr. 27)

REG. NR. 166/B TINGBOG
S. 10. I-131
AKT: 530

7/19 49
3 SEP. 1952

FREDNINGSTILBUD

Undertegnede *Norvald Nielsen*
tilbyder herved som ejer af matr. nr. *1 f*
af *Skisbøl* by *3* sogn,
at lade nedennævnte areal af ovennævnte ejendom frede.

Arealet beskrives således:

*den del af Lyndomvej, der ligger mellem
gaden og Skisbølvej end 25 m.*

Fredningen har følgende omfang:

Arealerne må ikke bebygges eller beplantes, midlertidigt eller vedvarende, ligesom der heller ikke på arealerne må graves grus eller anbringes transformatorstationer, telefon- og telegrafmaster o. lign., ej heller opsættes skure, udsalgssteder, isboder, vogne til beboelse eller opbevaring af redskaber eller lignende skønhedsforstyrrende genstande.

Jeg forbeholder mig dog ret til at

For fredningen kræver jeg ingen erstatning.

Jeg er indforstået med, at ovenstående fredningstilbud tinglyses på min ejendom matr. nr. *1 f*
af *Skisbøl* by *3* sogn,
dog uden udgift for mig.

Påtaleberettiget i henhold til foranstående er fredningsnævnet for Aarhus amt og *Skisbøl* menighedsråd hver for sig.

Skisbøl, den 17/1 1952

Under dags dato har fredningsnævnet besluttet at modtage og godkende det fremsatte fredningstilbud, således at dette vil være at tinglyse som servitutstiftende på de foran- nævnte matrikelnumre, med prioritet forud for al pantegæld.

Fredningsnævnet i Århus amt.

Århus, den 21. Febr. 1952

Indført i dagbogen for
Ving og Hasle m.fl. herreder

den 20. Febr. 1952

LYST

Udsædelsesmedarbejder

*Ans. 140/37
No. 13.*

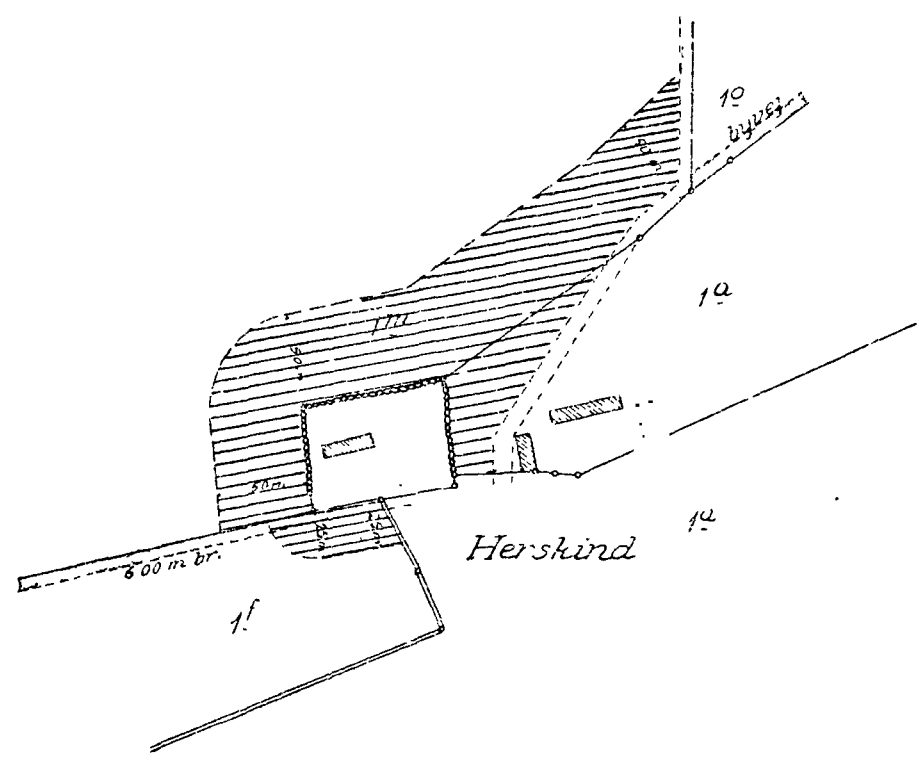
(Handwritten mark)

Fremlagt i Naturfredningsnævnet *Kult. Nr. 706/1952*
for Aarhus Amt, den 21/7 1952
Sag No. 7/1949 *Kl. 279*

(Befyldes af Kommekontoret)

REG. NR. 1661B

J. K. K. K.



SKIVHOLME KIRKE

124000

Tinglysningsrids vedrørende

matr nr 1a, 1f og 1m

Skivholme by og sogn

Det med rødt skraverede areal er fredet

Aarhus i juni 1952

J. K. K. K.

part er nøjagtig genpart af det originale kort vedrørende ejendommen
Skivholme by og sogn altstøret herved.
125 d. juni 1952
Navn: *J. K. K. K.*

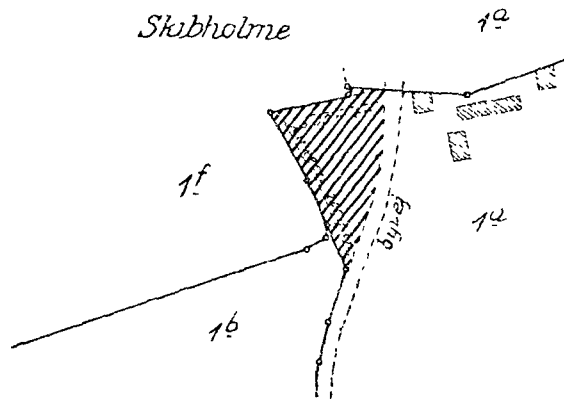
statistikministeriets genpartkalkulerer Til kort.

for Aarhus Amt, den 21/3-1952
Sag No. 7/1949 (til 27 b)

REG. NR. 1661 B

E. K. Kær

Justitsministeriets genpartkalkulation d. Til kor



1:4000

SKIBHOLME KIRKE

Tinglysningsruds vedrørende

matr nr 1g

Herskind by, Skibholme sogn

Det med rødt skraverede areal er fredet

Aarhus 2 juni 1952

E. K. Kær
landinspektør

genpart: er nøjagtig genpart af det originale kort vedrørende ejendommen
Skibholme sogn, Skibholme sogn, altesteres herred.

E. K. Kær

Navn 1952
d. 20 juni

DISPENSATIONER>

Afgørelser – Reg. nr.: 01661.04

Dispensationer i perioden: 22-03-1995 - 29-12-1997

FREDNINGSNÆVNET FOR ÅRHUS AMT

Retten i Randers, Sandgade 12,
8900 Randers - tlf. 86 43 70 00.

Modtaget i
Skov- og Naturstyrelsen

27. MARS 1995

22. marts 1995

Skivholme Menighedsråd
Ladingvej 19, Skivholme
8464 Galten

REG. NR. 1661-04

Vedr. j.nr. 7/95 - matr.nr. 39 Skivholme by, Skivholme.

Den 6. november 1994 har menighedsrådet ansøgt om tilladelse til opførelse af en 18 m² stor tilbygning til den eksisterende materielbygning til anvendelse som frokostrum og bad for kirkens graver i overensstemmelse med arbejdsmiljøreglerne.

Arealet er omfattet af kirkeomgivelsesfredningen ved Skivholme Kirke.

Den 31. januar 1995 har Århus Amt, Natur og Miljø, fremsendt sagen til Fredningsnævnet.

Da tilbygningen er et krav i henhold til arbejdsmiljøreglerne for kirkegårds personale, da tilbygningen sker i tilknytning til eksisterende materielbygning samt materielgård og kapel, og da hovedsigtet med kirkeomgivelsesfredningen ikke på afgørende måde berøres, skal fredningsnævnet herved i medfør af naturbeskyttelseslovens § 50, stk. 1, meddele tilladelse til det ansøgte.

Klagevejledning.

Der kan inden 4 uger fra den dag, afgørelsen er meddelt, klages til Naturklagenævnet over afgørelsen. Klageberettigede er:

Ansøgeren, Kommunalbestyrelsen, Århus Amt, Skov- og Naturstyrelsen, Danmarks

Naturfredningsforening samt lokale foreninger og lignende, der har en væsentlig

interesse i afgørelsen.

1211/12 0001
144

En evt. klage skal indgives skriftligt til Fredningsnævnet, som derpå vil sørge for sagens videresendelse til Naturklagenævnet.

Tilladelsen må ikke udnyttes, før klagefristen er udløbet. Rettidig klage har opsættende virkning for den påklagede afgørelse, med mindre klagemyndigheden bestemmer andet.

Tilladelsen bortfalder, hvis den ikke er udnyttet inden tre år fra i dag, jfr. naturbeskyttelseslovens § 66, stk. 2.

Med venlig hilsen


Mogens Beier

Kopi sendt til:

Århus Amt (8-70-21-4-703-4-94), Lyseng Allé 1, 8270 Højbjerg.

Skov- og Naturstyrelsen, Haraldsgade 53, 2100 København Ø.

Det centrale Fredningsregister, Haraldsgade 53, 2100 København Ø.

Danmarks Naturfredningsforening, Nørregade 2, 1165 København K.

Danmarks Naturfredningsforenings lokalkomité, v/Jørgen Petersen, Røddikevej 34, 8464 Galten.

Dansk Ornitologisk Forening i Århus Amt.

Gårdejer Frede Bakkær, Ålhøjvej 4, 8653 Them.

Kjeld Hansen, Søndergade 35, 8464 Galten.

Galten Kommune, Søndergade 27, 8464 Galten.

FREDNINGSNÆVNET FOR ÅRHUS AMT 30 DEC. 1997

Retten i Randers, Sandgade 12
8900 Randers - tlf. 86 43 70 00

29/12-97

Galten Kommune
Søndergade 27
8464 Galten

REG. NR. 1661. 04.

Vedr. j.nr. 77/1997 - nyt kapel og udvidelse af eksisterende graverbygning ved Skivholme Kirke.

Kommunen har på vegne Skivholme Menighedsråd fremsendt ansøgning om tilladelse til cirka 6 m² udvidelse af en eksisterende graverbygning samt til opførelse af et nyt kapel på cirka 25 m² ved Skivholme Kirke.

Arealet af området af kirkeomgivelsesfredningen af 3. september 1952.

Fredningsnævnet foretog besigtigelse den 8. oktober 1997, hvor der blev redegjort nærmere for planerne, og hvor bygningstegningerne blev gennemgået.

Det blev oplyst, at en af Fredningsnævnet den 22. marts 1995 meddelte tilladelse til opførelse af en 18 m² stor tilbygning til den eksisterende materielbygning ikke ønskes udnyttet, idet man har ønsket at ændre projektet til det nu ansøgte, bl.a. for at opnå bedre toilet- og opbevaringsfaciliteter.

Under besigtigelsen oplyste Danmarks Naturfredningsforenings lokalkomité, at lokalkomiteen ingen bemærkninger har til det ansøgte.

Århus Amt, Natur og Miljø, oplyste, at Amtet har meddelt zonetilladelse til byggeriet. Denne tilladelse er ikke påklaget, og det er Amtets opfattelse, at projektet indpasses godt i omgivelserne og ikke på afgørende måde berører hovedsigtet med den eksisterende fredning. Amtet kunne således anbefale, at der meddeles dispensation til det ændrede byggeprojekt.

Fredningsnævnets bemærkninger:

Et flertal på 2 medlemmer lægger ved afgørelsen vægt på, at såvel tilbygning som det nye kapel på en god måde findes at være indpasset i kirkens omgivelser, ligesom hovedintentionerne bag fredningen ikke berøres af projektet. Dette flertal finder derfor i medfør af naturbeskyttelseslovens § 50, stk. 1, at kunne meddele dispensation til det ansøgte på vilkår, at byggeriet udføres i overensstemmelse med de fremsendte tegninger.

Et medlem er enig i, at der skal meddeles tilladelse til opførelse af et nyt kapel, men

ad 1996-1211/12-0001

finder at en udvidelse af den eksisterende graverbygning vil stride mod de hensyn, der oprindeligt lå bag fredningen. Dette medlem lægger vægt på, at affaldsgårdens størrelse skal bibeholdes, samt at der stilles krav om genplantning af et træ i affaldsgården. Dette medlem finder således ikke, at en udvidelse af materielbygningen bør tillades.

Der træffes afgørelse efter stemmeflertal.

Klagevejledning

Der kan inden 4 uger fra den dag, afgørelsen er meddelt, klages til Naturklagenævnet over afgørelsen.

Klageberettigede er:

Ansøgeren, Kommunalbestyrelsen, Århus Amt, Skov- og Naturstyrelsen, Danmarks Naturfredningsforening samt lokale foreninger og lignende, der har en væsentlig interesse i afgørelsen.

En eventuel klage skal indgives skriftligt til Fredningsnævnet, som derpå vil sørge for sagens videresendelse til Naturklagenævnet.

Tilladelsen må ikke udnyttes, før klagefristen er udløbet. Rettidig klage har opsættende virkning for den påklagede afgørelse, med mindre klagemyndigheden bestemmer andet.

Tilladelsen bortfalder, hvis den ikke er udnyttet inden tre år fra i dag, jf. naturbeskyttelseslovens § 66, stk. 1.

Med venlig hilsen


Mogens Beier

Kopi er sendt til:

Skivholme Menighedsråd v/Viggo Holm Hansen, Borumvej 9, Skivholme, 8464 Galten
Århus Amt, Natur & Miljø, Lyseng Allé 1, 8270 Højbjerg (j.nr. 8-70-21-4-703-4-94)
Skov- og Naturstyrelsen, Haraldsgade 53, 2100 København Ø
Det centrale Fredningsregister, Haraldsgade 53, 2100 København Ø
Danmarks Naturfredningsforening, Nørregade 2, 1165 København K
Danmarks Naturfredningssforenings lokalkomité v/
Dansk Ornitologisk Forening i Århus Amt, Sølyst, Kjellerupvej 111, 8220 Brabrand
Gårdejer Frede Bakkær, Ålhøjvej 4, 8653 Them
Arne Karlsen, Borupvej 26, Skivholme, 8464 Galten
Arkitekterne Ebsen og Gram ApS, Grønnegade 77 B, 8000 Århus C