

Afgørelser – Reg. nr.: 01653.00

Fredningen vedrører: Lomborg Kirke

Domme

Taksationskommissionen

Naturklagenævnet

Overfredningsnævnet

Fredningsnævnet

05-07-1951, 11-09-1951

Kendelser

Deklarationer

FREDNINGSNÆVNET>

Indført i dagbogen for retskreds nr. 82,
Lemvig købstad m.v., den 7. juli 1951.
Lyst.Tingbog:Bd.Lomborg.Bl. 13a. Akt:Skab C.nr.179.
Habersaæt.

Det tiltrædes herved, at nærværende fredningsstiftelses
deklaration tinglyses som servitutstiftende på ejendommen
matr.nr. 131 enlige gårde og steder, Lomborg sogn, med
følgende forbehold:

"Så længe den til præsteembedet hørende have med gårds-
plads samt den del af præstegårdens areal, der ligger i
umiddelbar tilknytning hertil, administreres af de kirkelige
myndigheder, træffer kirkeministeriet afgørelse om nyplace-
ring af præstegårdens bygninger herunder tillige selve byg-
geplanen samt tilbygninger m.v. og ombygninger, der ændrer
præstegårdens udseende, uanset fredningsdeklarationen".

Kirkeministeriet, den 6. november 1951.

P.M.V.

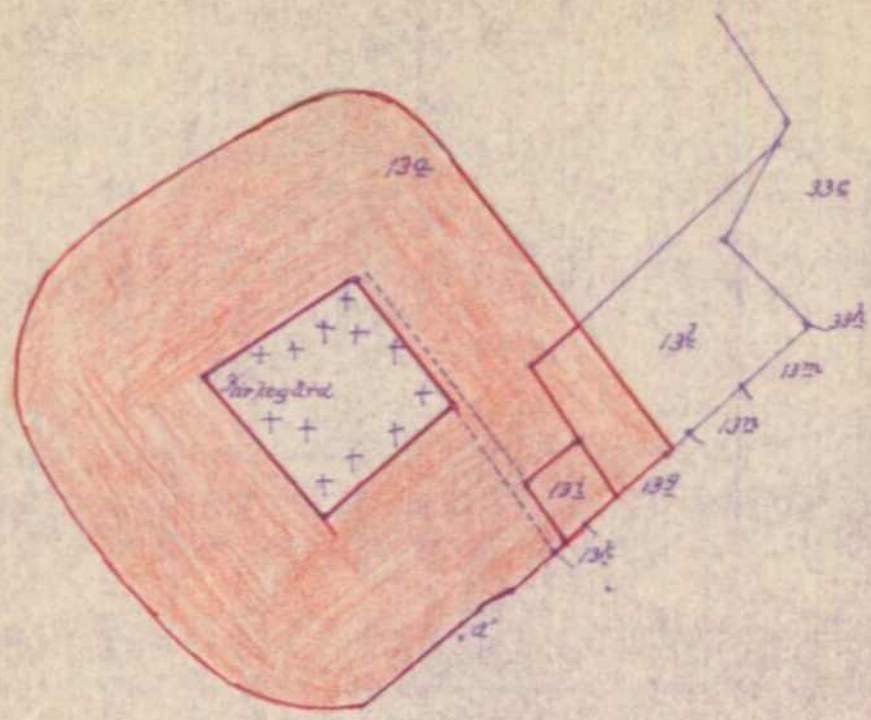

E.B.

J. Bengtssen.

Fp.

Indført i dagbogen for retskreds nr. 82,
Lemvig købstad m.v., den 12. nov. 1951.
Lyst.tingbog: BÅ. Lomborg. Bl. 131 Enlige gårde og steder.
Akt. Skab. H. nr. 396. (Ride i akt. C. 179).

Habersaat.



*Terran af
 Ænlige Gaarde og Stæder
 Lomborg Sogn.*

500m

attesteres herved.

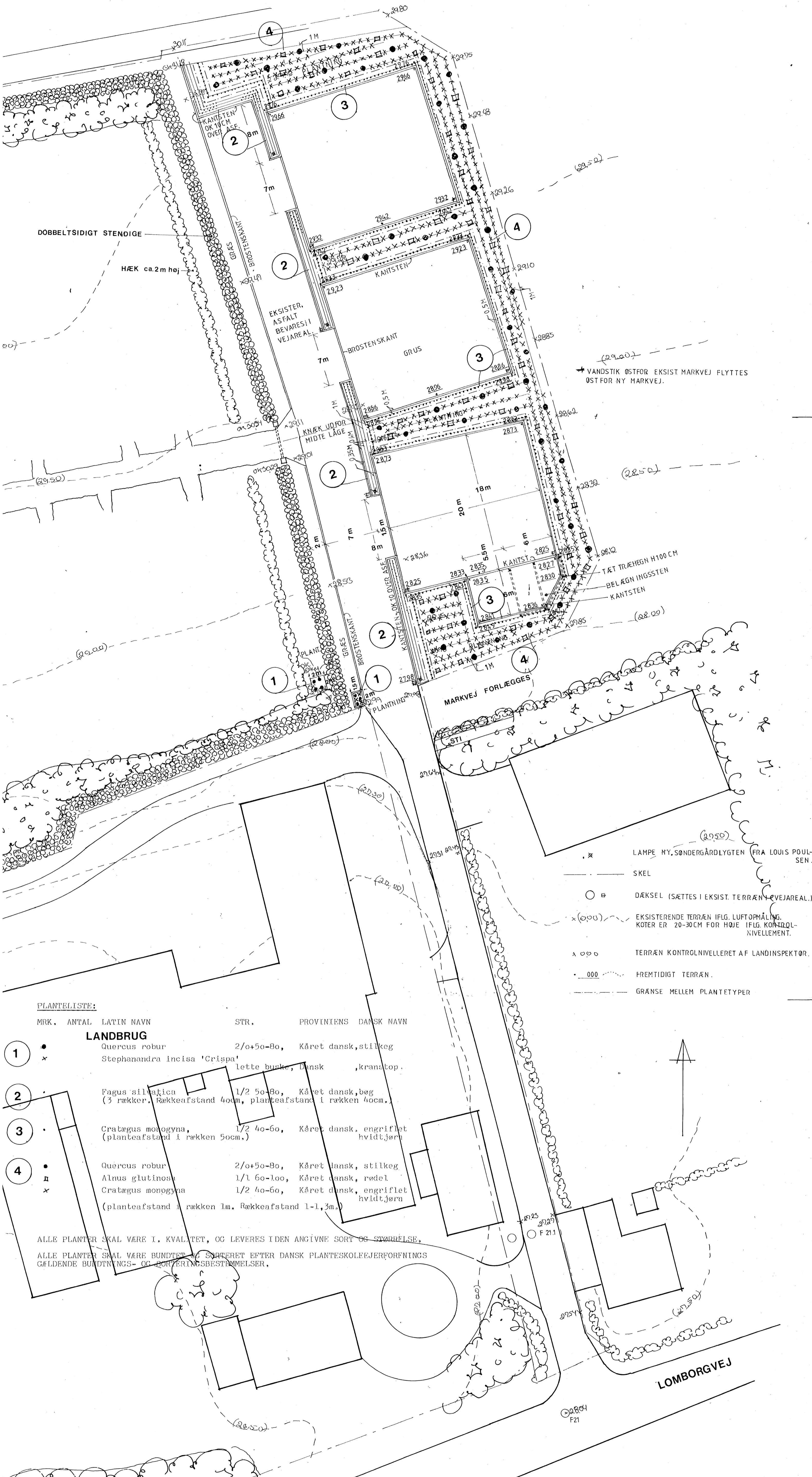
Navn:

19

d.

Justitsministeriets genpartkalkulerer. Til kor

06/11 1989



PLANTELISTE:

MRK.	ANTAL	LATIN NAVN	STR.	PROVINIENS	DANSK NAVN
LANDBRUG					
1	•	Quercus robur	2/0+50-80,	Kåret	dansk, stilkeg
	x	Stephanandra incisa 'Crispa'		lette buske,	Dansk , kranstop.
2	•	Fagus sylvatica	1/2 50-80,	Kåret	dansk, bøg
		(3 rækker, Rækkeafstand 40cm, planteafstand i rækken 40cm.)			
3	•	Crataegus monogyna,	1/2 40-60,	Kåret	dansk, engriflet
		(planteafstand i rækken 50cm.)			hvidtjørn
4	•	Quercus robur	2/0+50-80,	Kåret	dansk, stilkeg
	□	Alnus glutinosa	1/1 60-100,	Kåret	dansk, rødæl
	x	Crataegus monogyna	1/2 40-60,	Kåret	dansk, engriflet
		(planteafstand i rækken 1m, Rækkeafstand 1-1,3m.)			hvidtjørn

ALLE PLANTER SKAL VÆRE I. KVALITET, OG LEVERES IDEN ANGIVNE SORT OG STØRRELSE,
 ALLE PLANTER SKAL VÆRE BUNDET OG SORTERET EFTER DANSK PLANTESKOLEEJERFORFNINGENS
 GÆLDENDE BUDTNINGS- OG BORTLÆGINGSBESTEMMELSER.

BYGHERRE : MENIGHEDSRÅDET V. LOMBORG KIRKE
 SAG : LOMBORG KIRKE . UDVIDELSE PARKERING , NY OPLAGSPLADS.
 EMNE : BEPLANTNINGSPLAN OG PLANTELISTE
 TEGN. NR. : L 10
 MÅL : 1 : 250
 DATO : 17.11.89
 projektforslag

DISPENSATIONER>

Afgørelser – Reg. nr.: 01653.00

Dispensationer i perioden: 27-03-1990 - 05-09-2006

34

REG. NR.

0 1653 000.

FREDNINGSNÆVNET

FOR

RINGKØBING AMTS FREDNINGSKREDS

DOMMERKONTORET TELEFON 07 32 14 11

6950 RINGKØBING

Ringkøbing, den 27. marts 1990.
RAI 15/1990.

Nævnet har d.d. tilskrevet Lomborg Menighedsråd v/ Aage Grønne, Markskellet 4, Lomborg, 7620 Lemvig, således:

"Vedrørende beplantning samt udvidelse og forbedring af parkeringsforholdene ved Lomborg kirke.

Nævnet meddeler herved i medfør af naturfredningslovens § 34 tilladelse til det ansøgte.

Tilladelsen bortfalder, såfremt den ikke er udnyttet inden 5 år fra tilladelsens meddelelse, jfr. naturfredningslovens § 64a.

Det bemærkes, at ansøgeren ikke herved er fritaget for at søge eventuelle andre tilladelser, som lovgivningen måtte kræve.

Afgørelsen kan efter naturfredningslovens § 58 indbringes for overfredningsnævnet (adr. Slotsmarken 15, 2970 Hørsholm) af bl.a. ansøgeren og forskellige myndigheder.

Klagefristen er 4 uger fra den dag, afgørelsen er meddelt den pågældende klageberettigede.

En tilladelse kan ikke udnyttes før udløbet af klagefristen. Er klage iværksat, kan tilladelsen ikke udnyttes, medmindre den opretholdes af overfredningsnævnet. "

Hvilket herved meddeles.

./. Kopi af ansøgningen samt kortbilag vedlægges.

Med venlig hilsen

p.n.v.


Lønbjerg Nielsen

Skov- og Naturstyrelsen,
Slotsmarken 13,
2970 Hørsholm.

Miljøministeriet
Skov- og Naturstyrelsen

J.nr. SN 12 11 11 0001

Akt. nr. 15

Bil. 4

Lomborg d. 16. 1. 90

17/1-90 AM → GA

Til

Fredningsmyndighederne i Ringkøbing amt.
Quoten drøftet!

Til behandling og udtalelse fremsendes
hermed 3 sæt tegninger samt projektbeskrivelse
vedr. udvælgelse og forbedring af parkeringsforholdene
ved Lomborg kirke.

Med venlig hilsen:

På Lomborg menighedsråds vegne.

RINGKJØBING AMTSKOMMUNE TEKNIK OG MILJØFORVALTNINGEN
17 JAN. 1990
870-52-6-665-190

Pæge Espersen.

Telf. arb. 97 81 0111
- " - privat 97 88 9693

Videresendes til Fredningsnævnet, Kongevejen, 6950 Ringkøbing med bemærkning at det ansøgte kan anbefales.

Projektet omfatter Exner-fredet areal.

Ringkøbing amtskommune, Teknik- og Miljøforvaltningen, den

Cert Alsted
Cert Alsted

19 JAN. 1990

Videre-

Miljøministeriet, J. nr. SN 1211/11-0001

28 FEB. 1990

Akt. nr. 15

A.P.T. 15/90

Sag: Lomborg kirke. Udvidelse parkering, ny oplagsplads. Projektbeskrivelse.

Projektforslag.

Bilag 1. dato 17.11.1989.

(3 sider.)

Projektforslaget omfatter endvidere:

Tegn. L07 Terræn- og illustrationsplan, mål 1:250, dato 17.11.89.

Tegn. L10 Beplantningsplan, planteliste, - - , - - .

Eksisterende forhold.

De eksisterende parkeringsforhold er meget trange. Parkeringsarealet ligger idag langs adgangsvejen øst for kirken, således at der parkeres vinkelret på vejen.

Vej og parkeringsareal skulle normalt være min. 12m bredt, men i dette tilfælde varierer parkerings- og vejareal fra 10,35-10,75m.

Parkeringsarealet er afgrænset af en smal beplantning mod øst og nord og et meget smukt og markant stendige mod vest. Langs diget er der en 1-1,5m bred grusrabat.

Selve vej- og parkeringsarealet er asfalteret. Afvanding sker via 1 overfladebrønd beliggende i det sydøstlige hjørne af arealet. Belysningen består af 1 lampe, som står i det sydøstlige hjørne ved diget.

Container og oplag af jord og sten er placeret i adgangsvejens nordende på selve asfaltarealet.

Arealet falder jævnt fra nord mod syd.

Fremtidige forhold. Se tegn. L07.

Menighedsrådet har købt et areal umiddelbart øst for den eksisterende parkeringsplads, beregnet til udvidelse af parkeringsarealet samt en oplagsplads.

Parkerings- og vejareal er i forslaget skilt fra hinanden ved en 1,5m bred og ca 1m høj hæk, som fortsætter helt ud til marken mod nord.

Vejarealet udlægges med en 2m bred grusrabat langs diget, som ender i et kig udover markerne, og en 7m bred kørebane, som ender i et parkeringsareal for 3 biler.

Den brede rabat langs diget sikrer bedre svingningsforhold indtil kirken, ændringen fra grus til grusrabat vil desuden gøre området grønnere, det fremtræder idag ret koldt.

Hækken langs vejens østside er valgt, fordi der ikke er areal nok til en bredere beplantning, og fordi en hæk vil give et roligt vejbillede og et modspil til det markante dige, det er også derfor at hækken fortsætter helt ud i flugt med nordsiden af stendiget.

Mod syd foreslås plantet 2 træer, 1 indenfor stendiget og 1 udenfor stendiget, for at sløre indtrykket af den lidt rodede landbrugsejendom mod syd.

Akt. nr. 15

28.11.1989

Miljøministeriet, J.m.:S.M.

B.P. 15/90

Parkeringsarealet er opdelt i 3 lige store rum, omkranset af en ca 5m bred beplantning.

Beplantningen tænkes klippet som hæk i ca 1,5-2m højde på de sider der vender ind mod parkeringsareal og ud mod vej. Ovenover vokser buskene frit.

I hvert rum kan der parkere 16 biler, da der også i pressede situationer kan parkeres langs diget samt for enden af adgangsvejen, vil der fremover kunne parkere 61 biler mod idag 25 biler.

Oplagspladsen, der er opdelt i areal til container, til jord og til sten er placeret i beplantningen i det sydlige parkeringsrum. Indkørslen til dette rum er 8m bred af hensyn til lastbilerne.

Befæstelser.

Adgangsvejen bevares asfalteret, overskydende asfalt incl. bund i fremtidige græsrabatter, hække, og p-arealer fjernes, der efterreguleres med henholdsvis muld og grus.

Vejen kantes mod øst og nord af kantsten af hensyn til afvandingen. Kantstenen er en grå porugisisk granit type lo-12 lav. I vejens vestside kantes med brosten.

Parkeringsarealerne udlægges af økonomiske grunde midlertidigt med grus afdækket med ærte- eller nøddesten.

Da ønsket er en asfalteret plads, udlægges grusbærelaget med den overhøjde, som den fremtidige asfaltbelægning vil fylde. D.v.s. min. 20cm msg til normalt bærelag + ekstra 8cm som en normal asfalt incl. slidlag fylder, bærelaget bliver ialt 28cm.

Bundsikringslagets tykkelse kan ikke angives, da der ikke er foretaget geotekniske prøver, normalt er det min. 30cm, men det afhænger af råjorden.

Parkeringsarealet kantes af samme type kantsten som vejen. Imellem asfaltindkørsel og grusbelægning kantes med brosten, for at undgå at asfaltkanten køres i stykker.

Oplagspladsen befæstes med belægningssten, opbygget af 7cm bsg (se ovenfor), 20cm msg og 8cm sten, og kantes af samme type kantsten som omkring de øvrige arealer.

Sten og jordlager kantes af et tæt træhegn for at holde materialerne adskilt.

Afvanding.

I dette projekt er der kun taget stilling til, hvor overfladebrønde- ne skal placeres.

I grusbelægninger kantes brøndene af chaussésten for at holde stenbelægningen lidt på afstand.

Belysning.

Der er kun taget stilling til lampetype og placering.

Der opsættes 4 stk. parklamper - Louis Poulsens Søndergårdlygte. Lamperne opsættes i hækken i vejens østside, hvorved lampen både vil belyse vejen og delvis ind på parkeringsarealet.

Vand.

Eksisterende vandhane i det tilkøbte areal flyttes ud øst for ny markvej.

Beplantning. Se tegn. L10.

Beplantningsplanen er meget enkel og består kun af kårede danske planter.

Den lave brede hæk udføres af bøg, fordi bøg er en robust og stiv plante, der beholder bladene om vinteren, og fordi den 2m høje hæk på kirkegården er bøg.

Træerne mod syd inden- og udenfor diget er stilkeg, fordi stilkeg kan klare havgus og kan blive meget gamle.

Træerne plantes som forstplanter i 2 grupper.

Det er meningen at de skal give læ for hinanden i opvæksten, når de begynder at genere hinanden, tyndes de ud til der kun er 1 træ tilbage i hvert bed.

Beplantningen omkring parkeringsarealet består af tjørn, stilkeg og med rødæl som ammetræ.

Tjørnen er valgt, fordi den danner et tæt krat, blomstrer og giver bær til glæde for mange fugle.

Eg er valgt af samme grund som ovenfor.

Rødæl er valgt fordi den vokser forholdsvis hurtigt til.

Rødællene skal fjernes, når de generer egetræerne.

Ammetræerne er hvor det kan lade sig gøre, plantet vest for egetræerne med en tjørn imellem, men da plantebælterne ikke er lige brede overalt, har det været nødvendigt de øvrige steder, blot at sprede dem jævnt i beplantningen.

Den "inderste" række tjørn plantes dels tæt i rækken dels tæt på parkeringsarealet, så at de kan klippes som hæk på den side, der vender ud mod p-areal og vej.

Denne metode er valgt, for at skaffe mest mulig læ, da plantebælterne er relativt smalle.

Tidsplan.

Hele projektet vil af økonomiske grunde ikke kunne realiseres på en gang.

Men det er tanken at udføre beplantningen med tilhørende jordregulering, belysning, vejafvanding samt min. det sydligste parkeringsrum, som 1. etape.

De øvrige parkeringsrum udlægges i græs, som også i henholdsvis tørre sommerperioder og vinterens frostperioder vil kunne bruges til parkering.

Birte Østerbye, Herning den 17.nov. 1989.

FREDNINGSNÆVNET
FOR
RINGKØBING AMTS FREDNINGSKREDS

DOMMERKONTORET · TELEFON 07 32 14 11
6950 RINGKØBING

Ringkøbing, den 3. august 1992.
R.A.F. 101/1992.

Modtaget i
Skov- og Naturstyrelsen

04 AUG. 1992

Nævnet har d.d. tilskrevet Lemvig Kommune, Teknisk forvaltning, 7620 Lemvig, således:

"Vedrørende opførelse af gylletank på matr.nr. 13a Enlige Gårde, Lomborg, tilhørende Mads Bjerre, Lomborgvej 122, 7620 Lemvig.

Efter en besigtigelse, hvori deltog foruden nævnets medlemmer, repræsentanter for Lemvig Kommune, Ringkjøbing Amtskommunes landskabsafdeling, Lemvig Provsti og Lomborg Menighedsråd samt ejeren, meddeler fredningsnævnet i medfør af naturfredningslovens § 34 tilladelse til opførelse af en gylletank med en beliggenhed som angivet i den ændrede beliggenhedsplan, der er vedhæftet nærværende skrivelse. Tilladelsen er betinget af, at der i stedet for den nu eksisterende jordvold plantes og opretholdes 5 rækker løvfældende træer som indtegnet med rødt af nævnet i beliggenhedsplanen.

Tilladelsen bortfalder, såfremt den ikke er udnyttet inden 5 år fra tilladelsens meddelelse, jfr. naturfredningslovens § 64a.

Det bemærkes, at ansøgeren ikke herved er fritaget for at søge eventuelle andre tilladelser, som lovgivningen måtte kræve.

Afgørelsen, der er truffet i medfør af lov nr. 9 af 3. januar 1992 om naturbeskyttelse § 104, stk. 1, 1. pkt., af det inden denne lovs ikrafttrædelse eksisterende fredningsnævn, idet sagen var indbragt for nævnet inden nævnte lovs ikrafttræden, kan efter denne lovs § 85, jfr. § 87, indbringes for Naturklagenævnet, der afgør klager, der er indgivet af miljøministeren eller indeholder spørgsmål, som efter dette nævns vurdering har meget væsentlig interesse i forhold til lovens formål, idet miljøministeren afgør

Ministeren

Skov- og Naturstyrelsen

Reg. nr. 124/11-0001

Akt nr.

Bil. |

50

[Handwritten signature]

andre klager.

Klagefristen er 4 uger fra den dag, afgørelsen er meddelt, og klagen indgives skriftligt til nærværende fredningsnævn på den ovenfor anførte adresse.

En tilladelse kan ikke udnyttes, før klagefristen er udløbet. Er klage iværksat, kan tilladelsen ikke udnyttes, medmindre klagemyndigheden bestemmer andet. "

Hvilket herved meddeles.

Med venlig hilsen

p.n.v.



Løvsjerg Nielsen

Skov- og Naturstyrelsen,
Slotsmarken 13,
2970 Hørsholm.

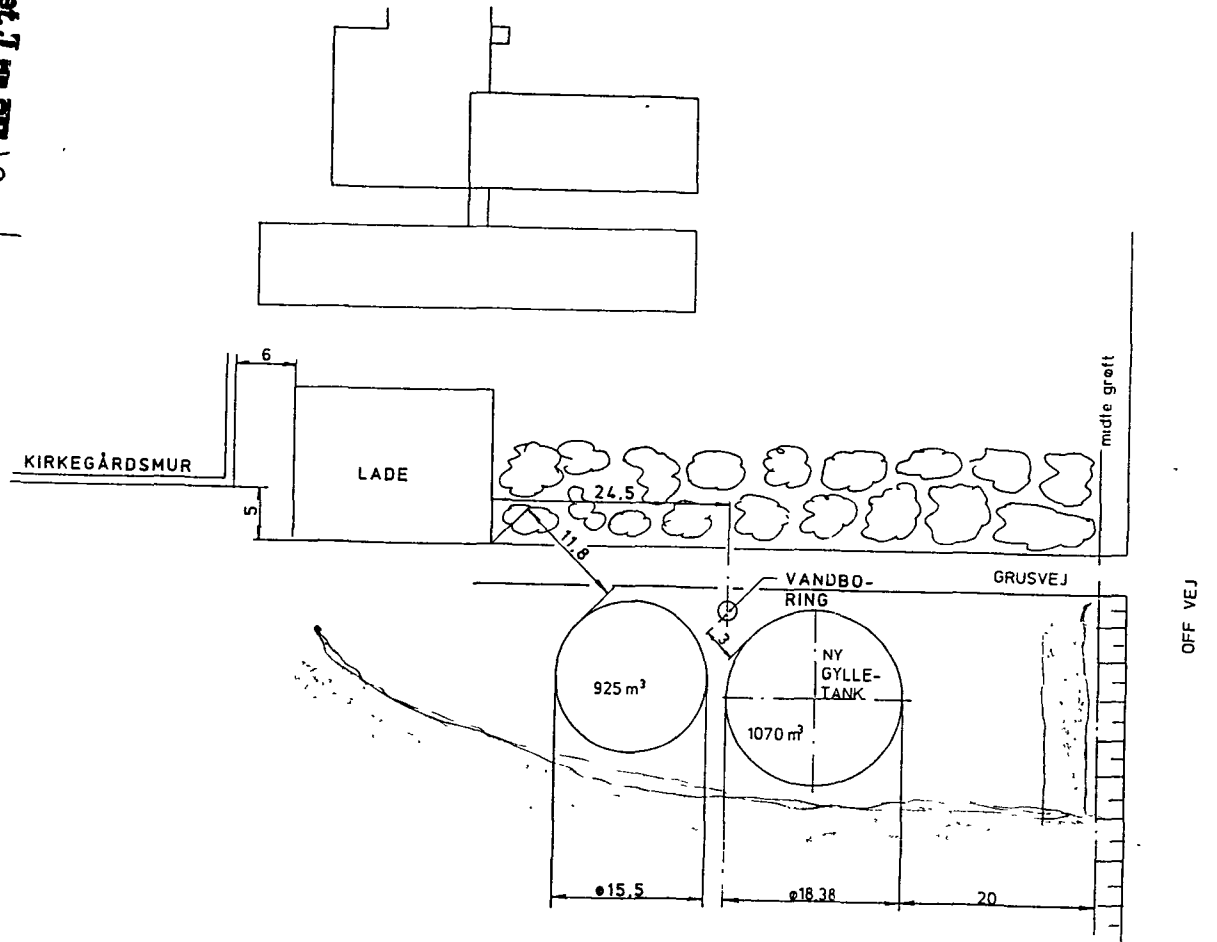
ANDELSNR 28

Akt. nr.

Millemhøstvej, J. nr. SN 12u/110001

1992

50



BELIGGENHEDSPLAN, GYLLETANK

MÅL ANGIVET I METER

1:500

BiOPlan

Lisevej 8 8800 Viborg
Tlf 86 61 38 33
Fax 86 62 68 36

MODTAGET
D. 9. JULI 1992

FOTOKOPI
Lemvig Kommune

Med fotografert.

101/92

Retten i Herning, 2. afdeling
Nygade 1-3, 7400 Herning
Tlf. 97 22 22 00

Herning, den 29. november 1993
R.A.F. 65/93

Hr. Jens Mads Bjerre
Lomborgvej 122, Lomborg
7620 Lemvig

Jens Mads Bjerre, Lomborgvej 122, Lomborg, 7620 Lemvig, er d.d. tilskrevet således:

"Jens Mads Bjerre, Lomborgvej 122, Lomborg, 7620 Lemvig, ang. opførelse af sostald på landbrugsejendommen, matr. nr. 13 a, Enlige Gårde, Lomborg. - lb. 97 - Lomborg Kirke.

Efter en besigtigelse, hvori foruden nævnets medlemmer og lodsejeren deltog repræsentanter fra Lemvig kommune, Lomborg Menighedsråd, Lemvig Provsti og Danmarks Naturfredningsforening meddeler nævnet i medfør af Naturbeskyttelseslovens § 50 tilladelse til genopgørelse af sostalden som ansøgt, idet det er oplyst, at den hverken bliver højere eller bredere end den nedbrændte bygning.

Tilladelsen bortfalder, såfremt den ikke er udnyttet inden 3 år fra tilladelsens meddelelse, jfr. Naturbeskyttelseslovens § 66, stk. 2.

Afgørelsen kan efter lov om Naturbeskyttelse, § 85, jfr. § 87 inden 4 uger fra den dag, afgørelsen er meddelt, indbringes for Naturklagenævnet, der afgør klager, der er indgivet af miljøministeren eller indeholder spørgsmål, som efter nævnets vurdering har meget væsentlig interesse i forhold til lovens formål, idet miljøministeren afgør andre klager.

Klagen skal indgives skriftligt til dette fredningsnævn på den ovenfor anførte adresse.

En tilladelse må ikke udnyttes, før klagefristen er udløbet. Er klage iværksat, kan tilladelsen ikke udnyttes, medmindre klagemyndigheden bestemmer andet.

Det bemærkes, at ansøgeren ikke herved er fritaget for at søge eventuelle andre tilladelser, som lovgivningen måtte kræve.

Nævnets afgørelse om tilladelse til opførelse af en kostald beror på en udtalelse fra Ringkøbing Amtskommune. Nævnet vil vende tilbage, når den foreligger.

Med venlig hilsen

H. Stamp"

Retten i Herning, 2. afdeling
Nygade 1-3, 7400 Herning
Tlf. 97 22 22 00

Herning, den 21. december 1993
R.A.F. 65/93

Hr. Jens Mads Bjerre
Lomborgvej 122, Lomborg
7620 Lemvig

Jens Mads Bjerre, Lomborgvej 122, Lomborg, 7620 Lemvig, ang. opførelse af en ny kostald på landbrugsejendommen, matr. nr. 13 a, Enlige Gårde, Lomborg. - lb. 97 - Lomborg Kirke.

Efter en besigtigelse, hvori foruden nævnets medlemmer og lodsejeren deltog repræsentanter fra Lemvig kommune, Lomborg Menighedsråd, Lemvig Provsti og Danmarks Naturfredningsforening og efter indhentelse af en udtalelse fra Ringkøbing amtskommune meddeler nævnet i medfør af Naturbeskyttelseslovens § 50 tilladelse til genopførelse af kostalden som ansøgt vest for de eksisterende landbrugsbygninger.

Tilladelsen er betinget af, at der vest for byggeriet inden udgangen af 1994 plantes et 5-rækket løvfældende læhegn i en bue fra landevejen op mod kirkegårdsdigets sydvestlige hjørne, jfr. vilkåret for nævnets tilladelse af 3. august 1992 til opførelse af en gylletank.

Tilladelsen bortfalder, såfremt den ikke er udnyttet inden 3 år fra tilladelsens meddelelse, jfr. Naturbeskyttelseslovens § 66, stk. 2.

Afgørelsen kan efter lov om Naturbeskyttelse, § 85, jfr. § 87 inden 4 uger fra den dag, afgørelsen er meddelt, indbringes for Naturklagenævnet, der afgør klager, der er indgivet af miljøministeren eller indeholder spørgsmål, som efter nævnets vurdering har meget væsentlig interesse i forhold til lovens formål, idet miljøministeren afgør andre klager.

Klagen skal indgives skriftligt til dette fredningsnavn på den ovenfor anførte adresse.

En tilladelse må ikke udnyttes, før klagefristen er udløbet. Er klage iværksat, kan tilladelsen ikke udnyttes, medmindre klagemyndigheden bestemmer andet.

Det bemærkes, at ansøgeren ikke herved er fritaget for at søge eventuelle andre tilladelser, som lovgivningen måtte kræve.

Det bemærkes endvidere, at fredningsnævnet, når klagefristen er udløbet, vil foranledige vilkåret for tilladelsen tinglyst på Deres ejendom i medfør af naturbeskyttelseslovens § 66, stk. 1, 2. pkt. Udgiften hertil, 700 kr., vil blive afkrævet Dem af Ringkøbing Atmskommune. Fredningsnævnet foranlediger vilkårene for den tidligere tilladelse af 6. november 1979 aflyst af tingbogen.

Med venlig hilsen

H. Stamp

FREDNINGSNÆVNET
FOR RINGKJØBING AMT
RETTEEN I HERNING, 2. AFDELING
Nygade 1-3, 7400 Herning
Tlf. 97 22 22 00

SKOV- og Naturstyrelsen

21 SEP. 1999
Herning, den 16. september 1999
R.A.F. 44/99

Skov- og Naturstyrelsen
Haraldsgade 53
2100 København Ø.

REG. NR. 1653.00

Niels Bjerre er d.d. tilskrevet således:

"Niels Bjerre, Lomborgvej 149, 7620 Lemvig, ansøger om tilladelse til at opføre en 832 m² stor stald på ejendommen matr. nr. 13 a, Enlige Gårde, Lomborg, Lemvig. – Lb. 97 – Lomborg Kirke.

Efter en besigtigelse den 10 september 1999, hvori foruden nævnet deltog repræsentanter for Viborg Stift, Lemvig Provstiudvalg, Lomborg menighedsråd, Danmarks Naturfredningsforening og ansøgeren, Niels Bjerre, skal nævnet i medfør af Naturbeskyttelseslovens § 50, stk. 1, meddele tilladelse til det ansøgte, da dette ikke er i strid med fredningens formål. Nævnet har især lagt vægt på, at placeringen af den ny stald er i tilknytning til de eksisterende bygninger og således, at den ikke påvirker indkigget til kirken, ligesom bygningen ikke kan ses fra kirken.

Nævnet bemærker, at såfremt byggeriet opdeles i etaper, skal der ved senere etaper søges om ny tilladelse, hvis der er forløbet mere end 3 år, idet tilladelsen bortfalder, såfremt den ikke er udnyttet inden 3 år fra tilladelsens meddelelse, jfr. Naturbeskyttelseslovens § 66, stk. 2.

Afgørelsen kan efter lov om Naturbeskyttelse, § 78, stk. 3, jfr. § 87 inden 4 uger fra den dag, afgørelsen er meddelt, påklages til Naturklagenævnet.

Klagen skal indgives skriftligt til dette fredningsnævn på den ovenfor anførte adresse.

En tilladelse må ikke udnyttes, før klagefristen er udløbet. Er klage iværksat, kan tilladelsen ikke udnyttes, medmindre klagemyndigheden bestemmer andet.

Det bemærkes, at ansøgeren ikke herved er fritaget for at søge eventuelle andre tilladelser, som lovgivningen måtte kræve.

Med venlig hilsen

H. Stamp"

hvilket herved meddeles til Deres orientering.

H. Stamp

SKOV- og Naturstyrelsen
12/11-0001
69

Herning, den 31. august 2004
R.A.F. 57/04

Skov- og Naturstyrelsen
Haraldsgade 53
2100 København

Modtaget i
Skov- og Naturstyrelsen

- 2 SEP. 2004

LGJ.

Niels Bjerre er d.d. tilskrevet således:

"Niels Bjerre, Lomborgvej 149, 7620 Lemvig, ansøger om tilladelse til at udvide en eksisterende stald på ejendommen, matr. nr. 13a, Enlige Gårde, Lomborg, på adressen Lomborgvej 122, 7620 Lemvig. – Lb.nr. 97 – Lomborg Kirke.

Ved Fredningsnævnets kendelse af 16. september 1999 blev der givet tilladelse til opførelse af en 832 m² stor stald på ejendommen beliggende Lomborgvej 122, Lemvig. Ejeren udnyttede kun delvist tilladelsen, idet byggeriet blev opdelt i to etaper. Da der imidlertid er gået mere end 3 år, siden tilladelsen blev givet, skal nævnet nu på ny vurdere, om der kan gives tilladelse til anden etape, idet arealet er omfattet af Exner-fredningen af Lomborg kirke.

Hverken de kirkelige myndigheder, Ringkjøbing Amt eller Lemvig kommune har haft indvendinger mod det ansøgte.

Sagen er behandlet af nævnets formand alene efter § 9, stk. 4 i forretningsordenen for Fredningsnævn.

Jeg skal hermed på nævnets vegne i medfør af Naturbeskyttelseslovens § 50 meddele tilladelse til det ansøgte, idet dette ikke er i strid med fredningens formål. Jeg har især lagt vægt på, at placeringen af den ny stald er i tilknytning til de eksisterende bygninger og således, at den ikke påvirker indkigget til kirken, ligesom bygningen ikke kan ses fra kirken.

Tilladelsen bortfalder, såfremt den ikke er udnyttet inden 3 år fra tilladelsens meddelelse, jfr. Naturbeskyttelseslovens § 66, stk. 2.

Afgørelsen kan efter lov om Naturbeskyttelse, § 78, stk. 3, jfr. § 87 inden 4 uger fra den dag, afgørelsen er meddelt, påklages til Naturklagenævnet.

Klagen skal indgives skriftligt til dette fredningsnævn på den nedenfor anførte adresse.

Det er en betingelse for Naturklagenævnets behandling af en klage, at der indbetales et gebyr på 500 kr. til Naturklagenævnet. Nævnet vil sende en opkrævning på gebyret, når nævnet har modtaget klagen fra fredningsnævnet. Naturklagenævnet vil ikke påbegynde behandlingen af klagen, før gebyret er modtaget. Vejledning om gebyrordningen kan findes på Naturklagenævnets hjemmeside www.nkn.dk

RETEN I HERNING, 2. AFDELING

Nygade 1-3, 7400 Herning

Tlf. 97 22 22 00

E-mail: f-naevn@mail.dk

Skov- og Naturstyrelsen

J.nr. SN 2001 - 1211 / 11 - 0001

Akt. nr. 64 Bil.

FREDNINGSNÆVNET FOR RINGKJØBING AMT

Gebyret tilbagebetales, hvis der gives helt eller delvist medhold i klagen.

En tilladelse må ikke udnyttes, før klagefristen er udløbet. Er klage iværksat, kan tilladelsen ikke udnyttes, medmindre klagemyndigheden bestemmer andet.

Det bemærkes, at ansøgeren ikke herved er fritaget for at søge eventuelle andre tilladelser, som lovgivningen måtte kræve,”

hvilket herved meddeles til Deres orientering.

Med venlig hilsen


H. Stamp

FREDNINGSNÆVNET FOR RINGKJØBING AMT

SCANNET

Herning, den 5. september 2006
R.A.F. 42/06Skov- og Naturstyrelsen
Haraldsgade 53
2100 København Ø.Modtaget i
Skov- og Naturstyrelsen
- 6 SEP. 2006

Niels Bjerre og Lone Harpøth er d.d. tilskrevet således:

"Niels Bjerre og Lone Harpøth, Lomborgvej 121, Lomborg, 7620 Lemvig, ansøger om tilladelse til at udvide eksisterende fast plads foran lade samt etablering af plansiloer til opbevaring af ensilage på ejendommen Lomborgvej 122 – lb. nr. 97 – Lomborg Kirke.

Efter en besigtigelse den 31. august 2006, hvori foruden nævnet deltog Lemvig kommune, Viborg stift, provsten og Lemvig provstiudvalg, Lomborg-Rom pastoratråd, Danmarks Naturfredningsforening og ansøgeren, Niels Bjerre skal nævnet i medfør af Naturbeskyttelseslovens § 50 meddele, at der kan gives tilladelse til det ansøgte, da dette ikke findes at være i strid med fredningens formål.

Tilladelsen gives på følgende vilkår:

- Siloernes højde må ikke overstige en højde svarende til 1,50 meter over landevejens niveau, og
- siloerne skal afskærmes af en sammenhængende beplantning, hvis højde ikke må overstige siloernes overkant med mere end 2 meter.

Nævnet har navnlig lagt vægt på, at siloerne og den faste forplads er nødvendige til gårdens drift. Siloerne påvirker ikke indkigget til kirken i væsentlig grad, ligesom de med den afskærmende beplantning ikke virker dominerende eller skæmmende på kirken og dens nærmeste omgivelser.

Tilladelsen bortfalder, såfremt den ikke er udnyttet inden 3 år fra tilladelsens meddelelse, jfr. Naturbeskyttelseslovens § 66, stk. 2.

Afgørelsen kan efter lov om Naturbeskyttelse, § 78, stk. 3, jfr. § 87 inden 4 uger fra den dag, afgørelsen er meddelt, påklages til Naturklagenævnet.

Klagen skal indgives skriftligt til dette fredningsnævn på den nedenfor anførte adresse.

Det er en betingelse for Naturklagenævnets behandling af Deres klage, at De indbetaler et gebyr på 500 kr. til Naturklagenævnet. Nævnet vil sende Dem en opkrævning på gebyret, når nævnet har modtaget klagen fra fredningsnævnet. Naturklagenævnet vil ikke påbegynde behandlingen af klagen, før gebyret er modtaget. Betales gebyret ikke inden for den fastsatte frist på 14 dage, afvises klagen fra behandling. Vejledning om gebyrordningen kan findes på Naturklagenævnets hjemmeside www.nkn.dk

RETTE I HERNING, 2. AFDELING

Nygade 3, 7400 Herning

Tlf. 97 22 22 00

E-mail: f-naevn@mail.dkSAS-121-0069
17

FREDNINGSNÆVNET FOR RINGKJØBING AMT

Gebyret tilbagebetales, hvis der gives helt eller delvist medhold i klagen.

En tilladelse må ikke udnyttes, før klagefristen er udløbet. Er klage iværksat, kan tilladelsen ikke udnyttes, medmindre klagemyndigheden bestemmer andet.

Det bemærkes, at ansøgeren ikke herved er fritaget for at søge eventuelle andre tilladelser, som lovgivningen måtte kræve”

hvilket herved meddeles til Deres orientering.

Med venlig hilsen


H. Stamp

RETTEEN I HERNING, 2. AFDELING

Nygade 3, 7400 Herning

Tlf. 97 22 22 00

E-mail: f-naevn@mail.dk

FREDNINGSNÆVNET FOR MIDTJYLLAND, VESTLIG DEL

Modtaget i
Naturstyrelsen
18 NOV. 2011

Herning, 16. november 2011
FRD 31/2011

Naturstyrelsen
Haraldsgade 53
2100 København Ø.

Lomborg-Rom Sognes Menighedsråd v/Erik Jerslev Jensen er d.d. tilskrevet således:

"Lomborg-Rom Sognes Menighedsråd v/Erik Jerslev Jensen, Ringgade 41, Lomborg, 7620 Lemvig, ansøger om tilladelse til at opføre et maskinhus og vaskeplads ved Lomborg Kirke, beliggende Lomborgvej 120, Lomborg, 7620 Lemvig. – Lb. nr. 97 – Lomborg Kirke.

Efter en besigtigelse den 11. november 2011, hvori foruden fredningsnævnet deltog repræsentanter for Lemvig Provsti, Friluftsrådet og ansøgeren, Menighedsrådet for Lomborg kirke, skal nævnet i medfør af Naturbeskyttelseslovens § 50 meddele, at der kan gives tilladelse til det ansøgte, da dette ikke findes at være i strid med fredningens formål.

Nævnet har navnlig lagt vægt på, at maskinhuset og vaskepladsen er nødvendige for driften af kirkegården.

Nævnet har endvidere lagt vægt på, at maskinhuset har en sådan størrelse og placering, så det ikke skæmmer kirken. Endvidere påvirker det ikke indkigget til kirken eller udkigget fra kirkegården.

Tilladelsen bortfalder, såfremt den ikke er udnyttet inden 3 år fra tilladelsens meddelelse, jfr. Naturbeskyttelseslovens § 66, stk. 2.

Afgørelsen kan efter lov om Naturbeskyttelse, § 78, stk. 3, jfr. § 87 inden 4 uger fra den dag, afgørelsen er meddelt, påklages til Natur- og Miljøklagenævnet.

Klagen skal indgives skriftligt til dette fredningsnævn på den nedenfor anførte adresse.

Det er en betingelse for Natur- og Miljøklagenævnets behandling af Deres klage, at De indbetaler et gebyr til Natur- og Miljøklagenævnet. Nævnet vil sende Dem en opkrævning på gebyret, når nævnet har modtaget klagen fra fredningsnævnet. Gebyret udgør 500 kr. for privatpersoner og 3.000 kr. for virksomheder, organisationer og offentlige myndigheder. Natur- og Miljøklagenævnet vil ikke påbegynde behandlingen af klagen, før gebyret er modtaget. Betales gebyret ikke inden for den fastsatte frist på 14 dage, afvises klagen fra behandling. Vejledning om gebyrordningen kan findes på Natur- og Miljøklagenævnets hjemmeside www.nmkn.dk

Gebyret tilbagebetales, hvis der gives helt eller delvist medhold i klagen.


En tilladelse må ikke udnyttes, før klagefristen er udløbet. Er klage iværksat, kan tilladelsen ikke udnyttes, medmindre klagemyndigheden bestemmer andet.

FREDNINGSNÆVNET FOR MIDTJYLLAND, VESTLIG DEL

Det bemærkes, at ansøgeren ikke herved er fritaget for at søge eventuelle andre tilladelser, som lovgivningen måtte kræve”,

hvilket herved meddeles til Deres orientering.

Med venlig hilsen



Henrik S. Stamp

Herning, 27. december 2018
FN-MJV-33-2018

Niels Bjerre
niels@skovgaard121.dk

Niels Bjerre, Lomborgvej 121, 7620 Lemvig, ansøger om dispensation til at opsætte en gødningscontainer og kalvehytter på ejendommen Lomborgvej 122, 7620 Lemvig. – Lb. nr. 97 – Lomborg Kirke.

Efter en besigtigelse den 20. december 2018, hvori foruden fredningsnævnet deltog repræsentanter fra Lemvig provsti, Danmarks Naturfredningsforening, Friluftsrådet og ansøgeren, Niels Bjerre, skal nævnet i medfør af Naturbeskyttelseslovens § 50 meddele, at der kan gives tilladelse til det ansøgte, da dette ikke findes at være i strid med fredningens formål.

Indledningsvist bemærkes det, at nævnet kun kan give tilladelse til kalvehytterne, der allerede er opstillet, hvis nævnet ville have givet tilladelsen, hvis der var blevet søgt inden opstillingen.

Tilladelsen gives på vilkår, at kalvehytterne og containeren males i jordfarver.

Nævnet har navnlig lagt vægt på, at kalvehytterne og containeren kun i begrænset omfang kan ses fra vejen og kirkegården. Kalvehytterne og containeren vil derfor ikke påvirke indkigget til kirken fra landevejen eller udkigget fra kirkegården, ligesom det ansøgte ikke vil skæmme kirken og kirkens omgivelser.

Der kan klages over denne afgørelse til Miljø- og Fødevareklagenævnet. Klagefristen udløber 4 uger efter, at afgørelsen er meddelt. Er afgørelsen offentligt bekendtgjort, regnes klagefristen dog altid fra bekendtgørelsen. Klagen skal ifølge lov om naturbeskyttelse § 87 afgives via Miljø- og Fødevareklagenævnets digitale selvbetjening, jf. vejledning på klagenævnets hjemmeside www.naevneneshus.dk. Klagefristen udløber ved midnat på dagen for klagefristens udløb. Hvis klagefristen udløber på en lørdag eller en helligdag, forlænges fristen til den følgende hverdag.

Klageberettigede er, jf. naturbeskyttelseslovens § 86:

- Adressaten for afgørelsen,
- ejeren af den ejendom, som afgørelsen vedrører,
- offentlige myndigheder,
- en berørt nationalparkfond,
- lokale foreninger og organisationer, som har en væsentlig interesse i afgørelsen,
- landsdækkende foreninger og organisationer, hvis hovedformål er beskyttelse af natur og miljø, og
- landsdækkende foreninger og organisationer, som efter deres formål varetager væsentlige, rekreative interesser, når afgørelsen berører sådanne interesser.

Det er en betingelse for Miljø- og Fødevareklagenævnets behandling af en klage, at den, der klager indbetaler et gebyr på 900 kr. for privatpersoner og 1.800 kr. for virksomheder og organisationer

FREDNINGSNÆVNET FOR MIDTJYLLAND, VESTLIG DEL

(2016-niveau). Klagegebyret reguleres den 1. januar hvert år efter den af Finansministeriet fastsatte sats for det generelle pris- og lønindeks som løbende offentliggjort i forslag til finanslov med virkning for klager, der modtages i nævnet fra og med den 1. februar 2017. Nævnet offentliggør størrelsen af klagegebyret på sin hjemmeside www.naevneneshus.dk.

Gebyret opkræves i forbindelse med klagens oprettelse i Miljø- og Fødevareklagenævnets digitale selvbetjening. Klagen behandles først, når gebyret er betalt. Vejledning om gebyrbetalingen kan ligeledes findes på Miljø- og Fødevareklagenævnets hjemmeside www.naevneneshus.dk.

Gebyret tilbagebetales, hvis

- 1) klagesagen fører til, at den påklagede afgørelse ændres eller ophæves,
- 2) klageren får helt eller delvis medhold i klagen, eller
- 3) klagen afvises som følge af overskredet klagefrist, manglende klageberettigelse eller fordi klagen ikke er omfattet af Miljø- og Fødevareklagenævnets kompetence.

Det bemærkes, at hvis den eneste ændring af den påklagede afgørelse er forlængelse af frist for efterkommelse af afgørelse som følge af den tid, der er medgået til at behandle sagen i klagenævnet, tilbagebetales gebyret dog ikke.

Miljø- og Fødevareklagenævnet kan også beslutte at tilbagebetale klagegebyret, hvis


- 1) der er indledt forhandlinger med afgørelsens adressat og/eller førsteinstansen om projektilpasninger, og disse forhandlinger fører til, at klager trækker sin klage tilbage, eller
- 2) klager i øvrigt trækker sin klage tilbage, før Miljø- og Fødevareklagenævnet har truffet afgørelse i sagen.

Gebyret tilbagebetales dog ikke, hvis nævnet vurderer, at der er forhold, der taler imod at tilbagebetale gebyret, f.eks. hvis klagen trækkes tilbage meget sent, herunder efter at klager har haft et afgørelsesudkast i partshøring.

En tilladelse må i henhold til naturbeskyttelseslovens § 87, stk. 3, ikke udnyttes før klagefristen er udløbet, eller behandling af en eventuel klage måtte være afsluttet.

Det følger endvidere af naturbeskyttelseslovens § 50, stk. 1, jf. § 66, stk. 2, at en tilladelse bortfalder, hvis den ikke udnyttes inden 3 år efter, at den er givet.

Med venlig hilsen



Peter Bredahl

Herning, 23. juni 2022
FN-MJV-09-2022

Lemvig Kommune
Charlotte.djorup.madsen@lemvig.dk

Ansøgning om etablering af et solcelleanlæg på 400 m² på driftsbygningen på Lomborgvej 122, 7620 Lemvig. Exner-fredningen ved Lomborg Kirke.

Lemvig Kommune har på vegne lodsejer søgt om dispensation til at etablere et solcelleanlæg på 400 m² på sydsiden af taget på driftsbygningen på adressen Lomborgvej 122, 7620 Lemvig. Det ansøgte er omfattet af Exner-fredningen.

Ansøgningen

Af ansøgningen fremgår, at solcellerne skal etableres på den eksisterende tagkonstruktion på driftsbygningen. Der fremgår endvidere blandt andet følgende: Længde på 40 m, Bredde 20 m, Kiphøjde 8,85 m og Benhøjde 5,6 m. Fredningsnævnet har endvidere modtaget billeder og tegninger til illustration af det ansøgte.

Lodsejer har oplyst, at solcellerne er sorte, og at de vil blive opsat som en sammenhængende flade direkte på taget, og således at der ikke etableres solceller på de 3 nederste rækker af tagplader, samt at der anvendes solceller, der er matsorte, hvilket giver mindst muligt genskin.

Fredningen

Der er tale om en sædvanlig Exner fredning. Det fremgår heraf, at der ikke må bebygges eller beplantes inden for fredningen eller opsættes skønhedsforstyrrende genstande.

Natura 2000 m.v.

Da der er tale om solceller på et tag, er der ikke indhentet en udtalelse angående eventuel Natura 2000 beskyttelse eller andre udtalelser vedrørende habitatsbeskyttelse.

Fredningsnævnets sagsbehandling

Fredningsnævnet har foretaget besigtigelse den 21. juni 2022.

Til stede foruden nævnet var:

Dorthe Larsen, Lemvig Kommune
Anne Marie Andersen, Lomborg Kirkes Menighedsråd
Anne Breinhild, Viborg Stift
Lodsejer Niels Bjerre
Karsten Bjerg, Lemvig provsti

Lodsejer redegjorde for projektet og foreviste taget, hvor solcellerne ønskes anbragt. Han oplyste, at solcellerne skal ligge som et lag på 20 cm på det eksisterende tag, bortset fra de tre nederste rækker tagplader, som friholdes. Solcellerne vil derved ligge som en samlet flade ovenfor lyspladerne på taget af sammenbygningen, som er bygget vinkelret på.

Der er tale om et færdigt tilbud.

Fladen med solceller bliver matsort, som reflekterer lyset mindst muligt. Siden med solceller kan ikke ses fra kirken, men kan ses fra landevejen ind mod kirken, da bygningerne ligger foran kirken.

Anne Breinhild, Viborg Stift, oplyste, at projektet har været sendt til udtalelse hos Den Kongelige Bygningsinspektør, som anbefaler projektet på betingelse af, at Fredningsnævnets krav i henhold til tidligere meddelte dispensationer om, at der etableres og opretholdes et læhegn, efterkommes, så byggerierne i højere grad afskærmes.

Anne Breinhild bemærkede, at det i øvrigt er stiftets holdning, at solcellerne ikke vil forstyrre mere, end det nuværende tag.

Formanden oplyste, at kommunen er tilsynsmyndighed for betingelser i dispensationskendelser, som ikke overholdes.

Lodsejer oplyste, at der har været etableret læhegn, men at dette blev fjernet, da der blev meddelt dispensation til at opsætte siloer, hvor træerne var. Der blev i stedet plantet træer langs vejen.

Karsten Bjerg bemærkede, at provstiet ikke ønsker at modsætte sig projektet, da taget er der i forvejen. Provstiet ønsker ikke at stå i vejen for, at der gennemføres nye krav til landbruget.

Anne Marie Andersen bemærkede, at menighedsrådet er af den opfattelse, at man skal følge med tiden, og at de ikke har indvendinger mod projektet.

Ingen af de fremmødte havde yderligere bemærkninger.

Lemvig Provsti har i skrivelse af 10. maj 2022 oplyst, at de ikke har bemærkninger til ansøgningen.

Viborg Stift har ved bygningsinspektør Mette Viuf Larsen i skrivelse af 9. maj 2022 fremsat en række bemærkninger i anledning af ansøgningen.

Det bemærkes i den forbindelse, at såfremt det er opfattelsen, at der er vilkår i de tidligere dispensationstilladelser, der ikke er overholdt, skal Fredningsnævnet i første omgang henviser til kommunen som tilsynsmyndighed.

Fredningsnævnets begrundelse og afgørelse.

FREDNINGSNÆVNET FOR MIDTJYLLAND, VESTLIG DEL

Fredningsnævnet har efter votering vedtaget at meddele dispensation i medfør af naturbeskyttelseslovens § 50, til etablering solcelleanlæg på 400 m² på driftsbygningen på Lomborgvej 122, 7620 Lemvig, placeret som ansøgt i de mål og materialer som oplyst, idet solcelleanlægget efter en nærmere vurdering ikke vil skæmme indblikket til kirken yderligere.

Der kan klages over denne afgørelse til Miljø- og Fødevareklagenævnet. Klagefristen udløber 4 uger efter, at afgørelsen er meddelt. Er afgørelsen offentligt bekendtgjort, regnes klagefristen dog altid fra bekendtgørelsen. Klagen skal ifølge lov om naturbeskyttelse § 87 afgives via Miljø- og Fødevareklagenævnets digitale selvbetjening, jf. vejledning på klagenævnets hjemmeside www.naevneneshus.dk. Klagefristen udløber ved midnat på dagen for klagefristens udløb. Hvis klagefristen udløber på en lørdag eller en helligdag, forlænges fristen til den følgende hverdag.

Klageberettigede er, jf. naturbeskyttelseslovens § 86:

- Adressaten for afgørelsen,
- ejeren af den ejendom, som afgørelsen vedrører,
- offentlige myndigheder,
- en berørt nationalparkfond,
- lokale foreninger og organisationer, som har en væsentlig interesse i afgørelsen,
- landsdækkende foreninger og organisationer, hvis hovedformål er beskyttelse af natur og miljø, og
- landsdækkende foreninger og organisationer, som efter deres formål varetager væsentlige, rekreative interesser, når afgørelsen berører sådanne interesser.

Det er en betingelse for Miljø- og Fødevareklagenævnets behandling af en klage, at den, der klager indbetaler et gebyr på 900 kr. for privatpersoner og 1.800 kr. for virksomheder og organisationer (2016-niveau). Klagegebyret reguleres den 1. januar hvert år efter den af Finansministeriet fastsatte sats for det generelle pris- og lønindeks som løbende offentliggjort i forslag til finanslov med virkning for klager, der modtages i nævnet fra og med den 1. februar 2017. Nævnet offentliggør størrelsen af klagegebyret på sin hjemmeside www.naevneneshus.dk.

Gebyret opkræves i forbindelse med klagens oprettelse i Miljø- og Fødevareklagenævnets digitale selvbetjening. Klagen behandles først, når gebyret er betalt. Vejledning om gebyrbetalingen kan ligeledes findes på Miljø- og Fødevareklagenævnets hjemmeside www.naevneneshus.dk.

Gebyret tilbagebetales, hvis

- 1) klagesagen fører til, at den påklagede afgørelse ændres eller ophæves,
- 2) klageren får helt eller delvis medhold i klagen, eller
- 3) klagen afvises som følge af overskredet klagefrist, manglende klageberettigelse eller fordi klagen ikke er omfattet af Miljø- og Fødevareklagenævnets kompetence.

Det bemærkes, at hvis den eneste ændring af den påklagede afgørelse er forlængelse af frist for efterkommelse af afgørelse som følge af den tid, der er medgået til at behandle sagen i klagenævnet, tilbagebetales gebyret dog ikke.

Miljø- og Fødevareklagenævnet kan også beslutte at tilbagebetale klagegebyret, hvis

FREDNINGSNÆVNET FOR MIDTJYLLAND, VESTLIG DEL

- 1) der er indledt forhandlinger med afgørelsens adressat og/eller førsteinstansen om projektilpasninger, og disse forhandlinger fører til, at klager trækker sin klage tilbage, eller
- 2) klager i øvrigt trækker sin klage tilbage, før Miljø- og Fødevarerklagenævnet har truffet afgørelse i sagen.

Gebyret tilbagebetales dog ikke, hvis nævnet vurderer, at der er forhold, der taler imod at tilbagebetale gebyret, f.eks. hvis klagen trækkes tilbage meget sent, herunder efter at klager har haft et afgørelsesudkast i partshøring.

En tilladelse må i henhold til naturbeskyttelseslovens § 87, stk. 3, ikke udnyttes før klagefristen er udløbet, eller behandling af en eventuel klage måtte være afsluttet.

Det følger endvidere af naturbeskyttelseslovens § 50, stk. 1, jf. § 66, stk. 2, at en tilladelse bortfalder, hvis den ikke udnyttes inden 3 år efter, at den er givet.

Med venlig hilsen



Joy Winter