

Afgørelser – Reg. nr.: 01646.00

Fredningen vedrører: Ilderhede Kirke

Domme

Taksationskommissionen

Naturklagenævnet

Overfredningsnævnet

Fredningsnævnet

02-07-1951

Kendelser

Deklarationer

FREDNINGSNÆVNET>

Tingl. 4/7 1951 i Herning.

REG. NR. 1646 2/7 51

Justitsministeriets genpartpapir. Til skøder, skadesløsbreve, kvitteringer til udslettelse og andre påtegninger m. m. (vedr. fast ejendom).

Mtr. nr., ejerlav, sogn:
(i København kvarter)
eller (i de sønderjydske lands-
dele) bd. og bl. i ting-
bogen, art. nr., ejerlav,
sogn.

14 as Sønderlandet,
Sdr. [#]olding

Akt: Skab nr.
(udfyldes af dommerkontoret)

Købers } bopæl:
Kreditors }

Gade og hus nr.:
(hvor sådant findes)

Anmelderens navn og bopæl (kontor):

Fredningsnævnet for
Ringkøbing amtsrådsreds,
Holstebro

Stempel: kr. øre.

Fredningstilbud

Undertegnede Svend Andersen
tilbyder herved som ejer af matr. nr. 14 as

af Sønderlandet by Sdr. [#]olding sogn,
at lade nedennævnte areal af ovennævnte matr. nr. frede.

Arealet beskrives således:

En bredde på 40 m regnet fra kirkerødens "matrikelgrænse"

Fredningen har følgende omfang:

Arealerne må ikke bebygges eller beplantes, midlertidigt eller vedvarende, ligesom der heller ikke på arealerne må graves grus eller anbringes transformatorstationer, telefon- og telegrafmaster o. lign., derpå ej opsættes skure, udsalgssteder, isboder, vogne til beboelse eller opbevaring af redskaber eller lign. skønhedsforstyrrende genstande.

Jeg forbeholder mig dog ret til at lade mit nuværende træudhus nedrive og erstatte med et andet af træ eller andet materiale.

For fredningen kræver jeg ingen erstatning.

Jeg er indforstået med, at ovenstående fredningstilbud tinglyses på min ejendom matr. nr. 14 as af Sønderlandet by Sdr. [#]olding sogn,

dog uden udgift for mig.

Påtaleberettiget i henhold til forestående er fredningsnævnet for Ringkøbing amt og menighedsråd, hver for sig:

Elderhede, den 13/5 1951.

Svend Andersen

Idet fredningsnævnet for Ringkøbing amt modtager og godkender foranstående fredningstilbud, bestemmes det, at tilbudet skal lyses som servitut på matr. nr. 14 as af Sønderlandet by Sdr. [#]olding sogn,

af harkorn og tdr. skov, idk, alb, hvilket matr. nr. forbin-
delse med matr. nr. udgør et landbrug.
Det fredede areal ses indtegnet på vedlagte kort, af hvilket en genpart bedes henlagt på akten.

Fredningsnævnet for Ringkøbing amt, den 2/7 1951.

H. Richter

Jensen & Kjeldskov, A/S, København.

Bestillings-
formular

D

Indført i dagbogen for retskreds nr. 80, Herning Køb-
stad m.v., den 4.7.1951.

Lyst: Tingbog Bd. 22 nr. 163. Akt: skab nr. 87

Solling.

Tingl. 4/7 1951 i Herning.

REG. NR. 1646

Justitsministeriets genpartpapir. Til skøder, skadesløsbreve, kvitteringer til udslettelse og andre påtegninger m. m. (vedr. fast ejendom).

Mtr. nr., ejerlav, sogn: 14 d Sønderlandet,
(i København kvarter)
eller (i de sønderjyske lands- Sdr. Felding sogn
dele) bd. og bl. i ting- Købers }
bogen, art. nr., ejerlav, Kreditors } bopæl:
sogn.

Akt: Skab nr.
udfyldes af dommerkontoret

Gade og hus nr.:
(hvor sådant findes)

Anmelderens navn og bopæl (kontor):

Fredningsnævnet for
Ringkøbing amtsrådskreds,
Holstebro

Stempel: kr. øre.

Fredningstilbud

Undertegnede Peder Lauridsen
tilbyder herved som ejer af matr. nr. 14 d

af Sønderlandet by Sdr. Felding sogn,
at lade nedennævnte areal af ovennævnte matr. nr. frede.

Arealet beskrives således:
En brømme på 40 m. regnet fra kirkegårdens "matrikelgrænse".

Fredningen har følgende omfang:
Arealerne må ikke bebygges eller beplantes, midlertidigt eller vedvarende, ligesom der heller ikke på arealerne må graves grus eller anbringes transformatorstationer, telefon- og telegrafmaster o. lign., derpå ej opsættes skure, udsalgssteder, isboder, vogne til beboelse eller opbevaring af redskaber eller lign. skønhedsforstyrrende genstande.
~~Jeg forbeholder mig dog ret til at~~

For fredningen kræver jeg ingen erstatning.
Jeg er indforstået med, at ovenstående fredningstilbud tinglyses på min ejendom matr. nr.
14 d af Sønderlandet by Sdr. Felding sogn,

dog uden udgift for mig.
Påtaleberettiget i henhold til forestående er fredningsnævnet for Ringkøbing amt og
~~municipalråd hver for sig~~

, den 18/5 19 51

Peder Lauridsen

Idet fredningsnævnet for Ringkøbing amt modtager og godkender foranstående fredningstilbud, bestemmes det, at tilbudet skal lyses som servitut på matr. nr. 14 d
af Sønderlandet by Sdr. Felding sogn,

~~af matr. nr. 8 c, 15, 46~~ hvilket matr. nr. i forbindelse med matr. nr. 8 c, 15, 46 ibd. udgør et landbrug.
Det fredede areal ses indtegnet på vedlagte kort, af hvilket en genpart bedes henlagt på akten.

Fredningsnævnet for Ringkøbing amt, den 2 / 7 19 51 .

H. Richter

Jensen & Kjeldskov, A/S, København.

Bestillings-
formular

D

Indført i dagbogen for retskreds nr. 80, Herning købstad m.v., den 4.7.1951.

Lyst: Tingbog. Bd. 22 nr. 166. Akt:Skab D nr. 169.

Sølling.

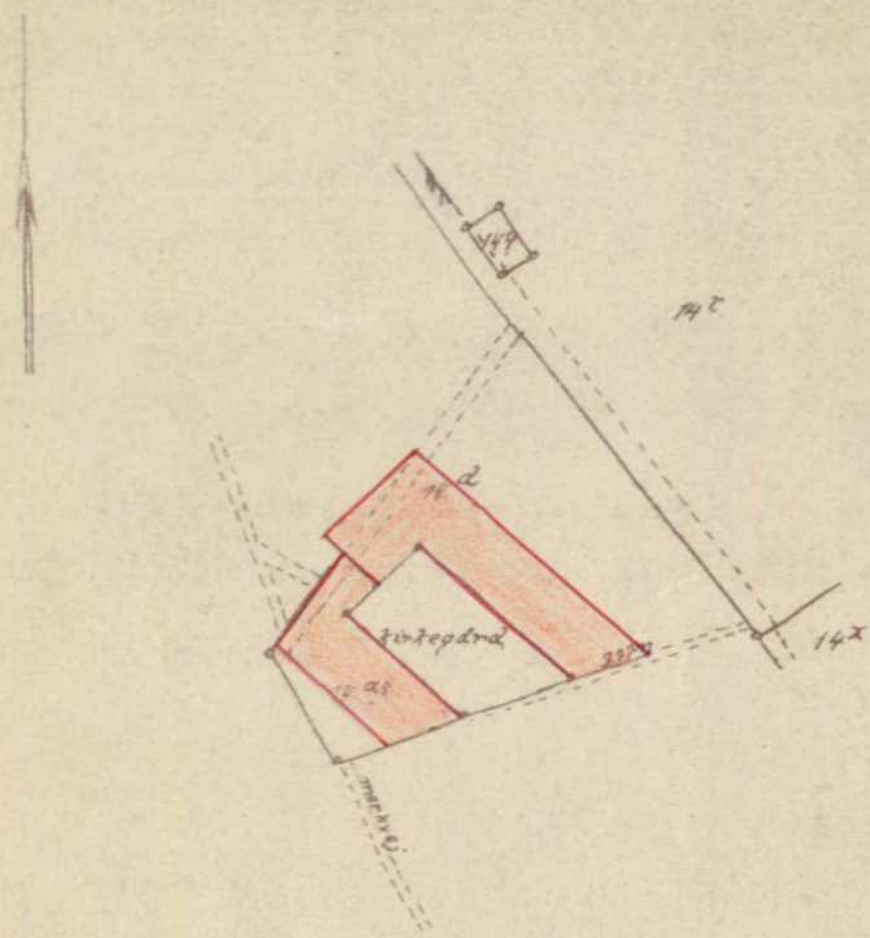
129

d. 19

Navn:

attesteres herved.

At denne kort-genpart er nøjagtig genpart af det originale kort vedrørende ejendommen



Terræn af
Sønderlandet.
Felding Sogn.

50 m.

Justitsministeriets Genpartkall

DISPENSATIONER>

Afgørelser – Reg. nr.: 01646.00

Dispensationer i perioden: 03-05-1990 - 18-05-2004

FREDNINGSNÆVNET

FOR

RINGKØBING AMTS FREDNINGSKREDS

DOMMERKONTORET TELEFON 07 32 14 11
6950 RINGKØBING

Ringkøbing, den 3. maj 1990.
R.A.F. 78/1990.

LUS
7.5.90
JK

Nævnet har d.d. tilskrevet Aaskov kommune, Teknisk forvaltning, Solbakken 30, 6933 Kibæk, således:

"Vedrørende om- og tilbygning af/til eksisterende kapelbygning til Ilderhede Kirke, beliggende på matr.nr. 14ca Sønderlandet, Sdr. Felding.

Nævnet meddeler herved i medfør af naturfredningslovens § 34 tilladelse til det ansøgte.

Tilladelsen bortfalder, såfremt den ikke er udnyttet inden 5 år fra tilladelsens meddelelse, jfr. naturfredningslovens § 64a.

Det bemærkes, at ansøgeren ikke herved er fritaget for at søge eventuelle andre tilladelser, som lovgivningen måtte kræve.

Afgørelsen kan efter naturfredningslovens § 58 indbringes for overfredningsnævnet (adr. Slotsmarken 15, 2970 Hørsholm) af bl.a. ansøgeren og forskellige myndigheder.

Klagefristen er 4 uger fra den dag, afgørelsen er meddelt den pågældende klageberettigede.

En tilladelse kan ikke udnyttes før udløbet af klagefristen. Er klage iværksat, kan tilladelsen ikke udnyttes, medmindre den opretholdes af overfredningsnævnet. "

Hvilket herved meddeles.

./.. Kopi af ansøgningen samt kortbilag vedlægges.

Med venlig hilsen

p.n.v.

Vagn Kastbjerg

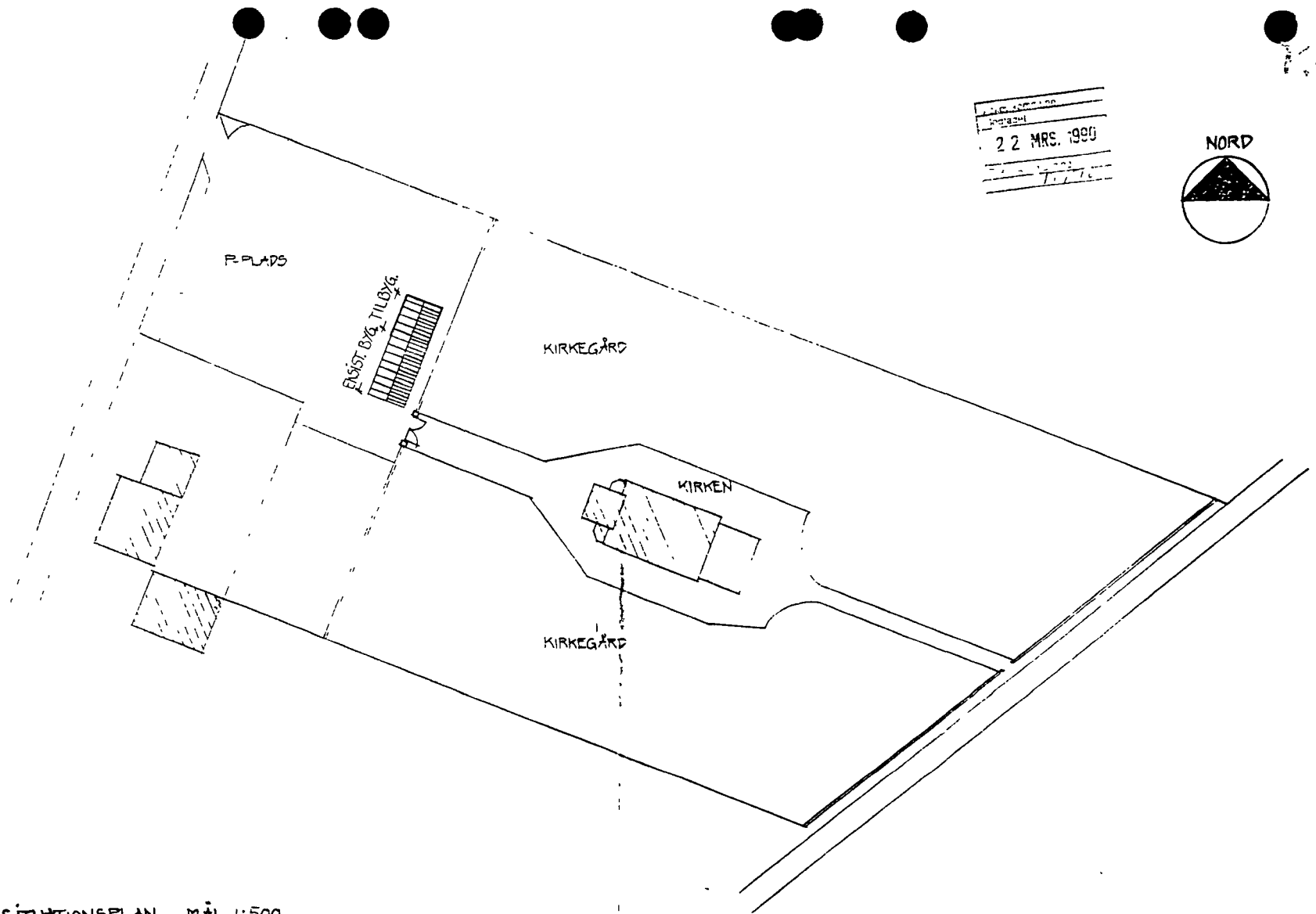
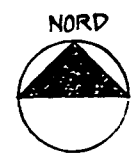
Skov- og Naturstyrelsen, Miljøministeriet
Slotsmarken 13,
2970 Hørsholm.

J.nr. SN 1213/11-0001
Akt. nr. 5.

Bil. 4

K01


22 MRS. 1990



Akt. nr. S
Millørnisteriet, j. nr. SN
12/3/1-000/
7 MAJ 1990

SITUATIONSPLAN, MÅL 1:500

PIHLE JOHNS ARCHITECTUR-
TEK. OG VILJEFORVALTNINGEN
26 MRS. 1990

 VILHELMSEN, MARXEN & BECH-JENSEN I/S
 ARKITEKTFIRMA M.A.A. SKOVVEJEN 46, 8000 ÅRHUS C TELEFON 86 13 89 00 GRO 5 23 03 30

ILDERHEDE KIRKE, HAMMERUM HERRED,
 HERNING PROVSTI, VIBORG STIFT

OM- OG TILBYGNING AF EKSIST. KAPELBYGNING
 SITUATIONSPLAN

MÅL 1:500
 DATO 21.03.90
 REV
 TEKN. NR. 9

Med fotografier

P.R.T. 28/90

Herning, den 18. maj 2004
R.A.F. 16/04

Skov- og Naturstyrelsen
Haraldsgade 53
2100 København

SCANNET

Modtaget:
Skov- og Naturstyrelsen

19 MAJ 2004

LW

Ilderhede Menighedsråd v/ Martinus Jensen er d.d. tilskrevet således:

"Ilderhede Menighedsråd v/Martinus Jensen, Sandetvej 22, 7270 Stakroge, ansøger om tilladelse til at opføre et 50 m² stort redskabsrum på matr. nr. 14 ca., Sønderlandet, Sdr. Felding. – Lb. nr. 129 – Ilderhede Kirke.

Efter en besigtigelse den 13. maj 2004, hvori foruden nævnet deltog repræsentanter for Aaskov kommune, og ansøgeren, Ilderhede menighedsråd skal nævnet i medfør af Naturbeskyttelseslovens § 50 meddele, at der kan gives tilladelse til det ansøgte, da dette ikke findes at være i strid med fredningens formål.

Tilladelsen gives på vilkår:

Bygningen placeres som vist på vedhæftede skitse, og at bygningen opføres i røde sten og med sort saddetag med tagpap.

Nævnet har navnlig lagt vægt på, at bygningen placeres, så den ikke påvirker indkigget til kirken, ligesom bygningens størrelse og udseende ikke virker dominerende i forhold til kirken.

Tilladelsen bortfalder, såfremt den ikke er udnyttet inden 3 år fra tilladelsens meddelelse, jfr. Naturbeskyttelseslovens § 66, stk. 2.

Afgørelsen kan efter lov om Naturbeskyttelse, § 78, stk. 3, jfr. § 87 inden 4 uger fra den dag, afgørelsen er meddelt, påklages til Naturklagenævnet.

Klagen skal indgives skriftligt til dette fredningsnævn på den nedenfor anførte adresse.

Det er en betingelse for Naturklagenævnets behandling af en klage, at der indbetales et gebyr på 500 kr. til Naturklagenævnet. Nævnet vil sende en opkrævning på gebyret, når nævnet har modtaget klagen fra fredningsnævnet. Naturklagenævnet vil ikke påbegynde behandlingen af klagen, før gebyret er modtaget. Vejledning om gebyrordningen kan findes på Naturklagenævnets hjemmeside www.nkn.dk

Gebyet tilbagebetales, hvis der gives helt eller delvist medhold i klagen.

En tilladelse må ikke udnyttes, før klagefristen er udløbet. Er klage iværksat, kan tilladelsen ikke udnyttes, medmindre klagemyndigheden bestemmer andet.

RETEN I HERNING, 2. AFDELING

Nygade 1-3, 7400 Herning

E-mail: f-naevn@get2net.dk

Skov- og Naturstyrelsen

J.nr. SN 2001-1211/11-555) 11. 07 22 22 00

Akt. nr. 56

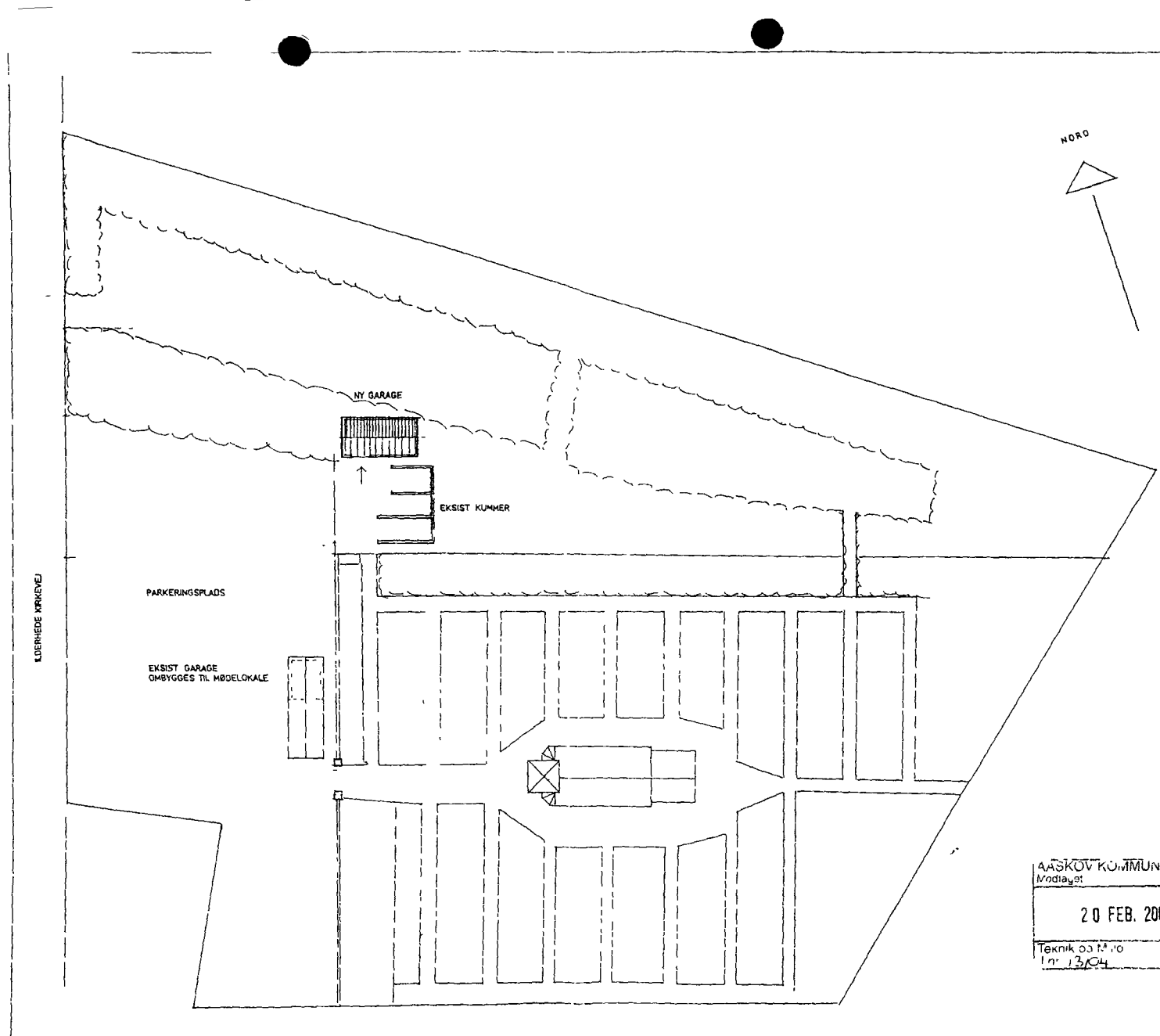
BH

Det bemærkes, at ansøgeren ikke herved er fritaget for at søge eventuelle andre tilladelser, som lovgivningen måtte kræve”,

der herved meddeles til Deres orientering.

Med venlig hilsen


H. Stamp



ILDERHEDE KIRKEVEJ



FRIKJOBING A.M.T.
TEKNIK OG LØSNINGSÅBET
27 FEB. 2004

BELIGGENHEDSPAN 1 500

AASKOV KOMMUNE
Modtaget
20 FEB. 2004
Teknik og M. 10
1 nr. 13/04

ILDERHEDE KIRKE	TECH	1
BELIGGENHEDSPAN	SAC	02 421
KUNO MIELBY - ARKITEKTI MAA	MAL	1 500
KNABBERUPVEJ 118 SKIBER 7100 VILJEB 75 85 18 66	DATE	NOV 2003