

Afgørelser – Reg. nr.: 01636.00

Fredningen vedrører: Birkholm Klokkefrøer

Domme

Taksationskommissionen

Naturklagenævnet

Overfredningsnævnet

Fredningsnævnet

21-06-1951

Kendelser

Deklarationer

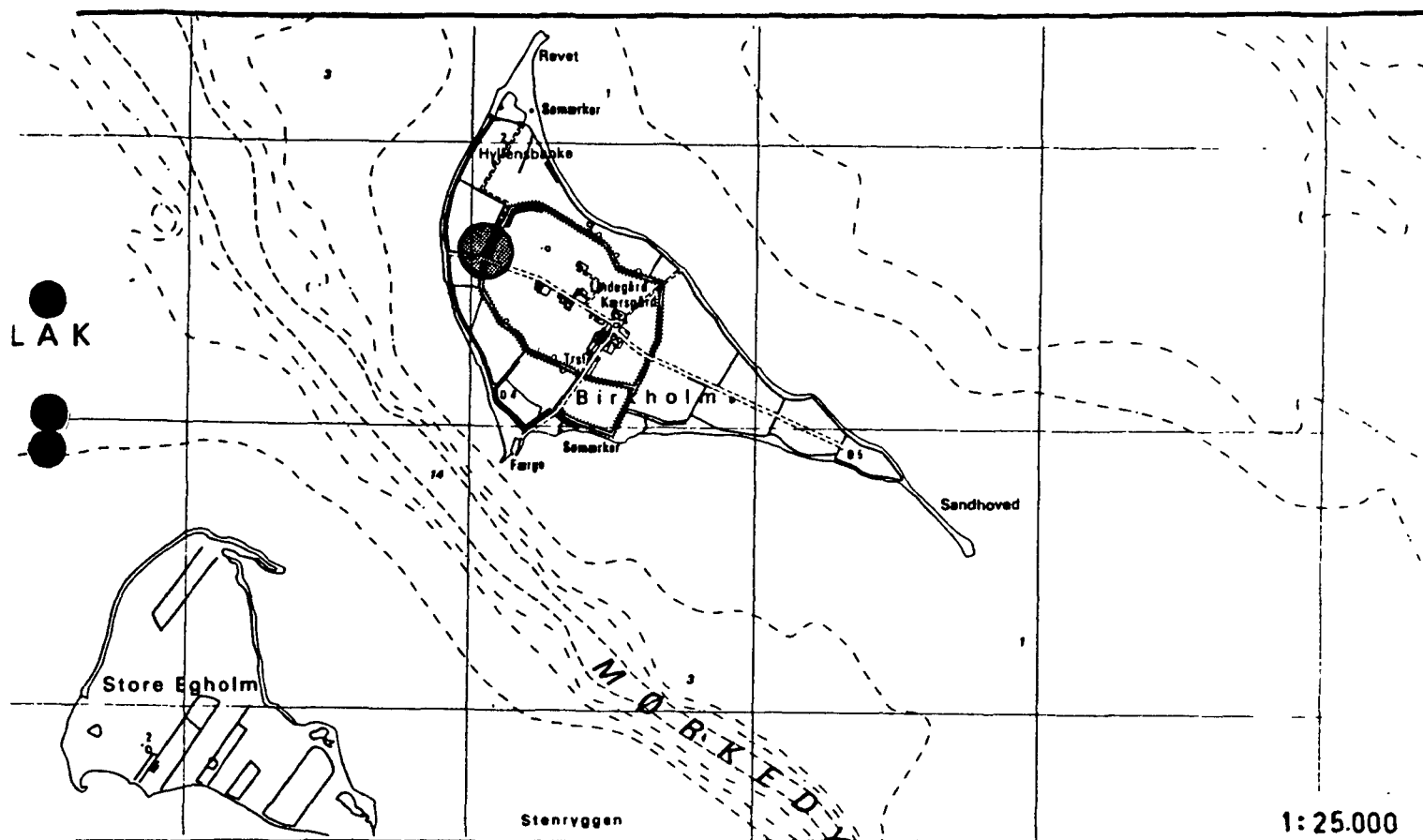
FREDNINGSNÆVNET>

Lokalitet: Klokkefrøer

Kommune: Marstal

Sogn : Marstal

Reg. nr.: 443-01-01



Ejer :Privat

Areal :ca. 3,1 ha

Fredet :FN 21/6-1951

Formål :Bevaring af klokkefrøer.

Indhold :Klokkefrøen, dens æg og yngel må ikke indsamles. Der må ikke graves i vandhullet og ikke foretages opfyldning eller henkastning af affald af nogen art. I en afstand af 100 m fra vandhullet skal arealet benyttes som græsning eller agerland, og der må ikke foretages bebyggelse eller tilplantes med træer.

U D S K R I F T

af

protokollen for fretningsmønstet for Svendborg amtstadsrådskreds.

- - - - -
K l o k k e f r e e r .

28/1948.

Afsagt 21/8 1951.

Det på søn Kirkeholm på matr. nr. 2 g Kirkeholm, Brejs sogn, liggende vandhul samt de omliggende arealer fredes til sikring af den der forekommende bestand af Klokkefrøer.

Klokkefrøerne, deres æg og yngel må herefter ikke indsamles, og der må ikke foretages ændring af forholdene i og om vandhullet, hverved deres livsmuligheder forringes.

Kænderer må særlig lægges, at der ikke må graves i eller omkring hullet og ikke foretages opfyldning eller henkastning af affald af nogen art, ligesom der ikke - ej heller midlertidig - må henlægges gødningsstøkke eller lignende, hverved vandet kan forgiftes.

Vandet i hullet må herefter ikke benyttes på anden måde end til vanding af kreaturer; der må ikke etableres tilløb eller afløb, og vandstanden må ikke sænkes ved dræning i hullets nærhed.

Aralet omkring hullet skal indenfor en afstand af 100 m fra dette fortsat benyttes til græsning eller som agerland og må ikke tilplantes med træer eller tages ind som have. Der må ikke holdes fjerkra, høveretter eller lignende i eller omkring vandhullet.

Protokollen er hos fretningsmønstret for Svendborg amtstadsrådskreds.

Konklusion vil være at tinglyse på ejendommene matr. nr. 1 g, 2 g og 5 g Kirkeholm, Brejs sogn, med prioritet forud for pantekøbslæser.

T h i b e s t e m m e s :

Fretning til sikring af Klokkefrøforekomsten i vandhullet på matr. nr. 2 g Kirkeholm, Brejs sogn, foretages på ejendommene matr. nr. 2 g, 1 g og 5 g nævnte. I overensstemmelse med det forhen anførte.

Keiser-Nielsen.

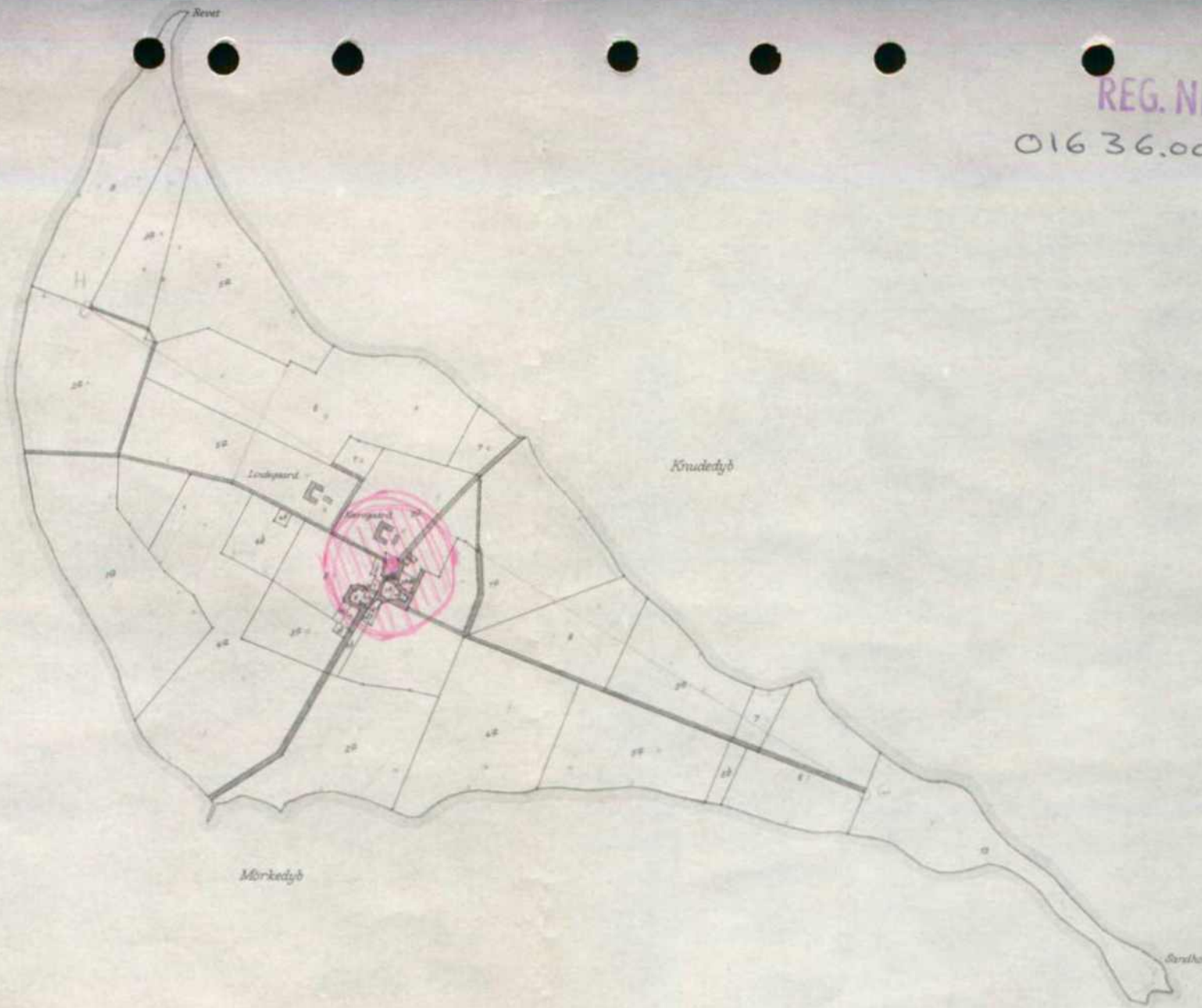
A. Keilgaard.

H. Henningsen.

Udskriftens rigtighed bekræftes.

Fretningsmønstret for Svendborg amtstadsrådskreds, Nyberg, den 1/8 1951.

Keiser - Nielsen



Matrikelkort i 1:4000


Birkholm By.
Drejō Sogn. Sunds Herred.
Svendborg Amt.

Plan 5.

Sognet er inddelt i 5 planer.

Trykt i november 1955

Direktoratet for Matrikelvæsenet



Opmålingsdistriktet: 43-03

Matrikelkort 1:4000

Følgende af kort 1 i 1:4000 plan har været i brug som udstykkingsplan fra 1870 til 1955. Matrikelvæsenet påtager sig intet ansvar for nogen tydelighed, og det bemærkes, at eventuelle fejl har berodt, at kopier af kortet ikke er påbegyndt at være korrekt. 1955.