

Afgørelser – Reg. nr.: 01635.00

Fredningen vedrører: Drejø Klokkefrøer

Domme

Taksationskommissionen

Naturklagenævnet

Overfredningsnævnet

Fredningsnævnet

20-06-1951

Kendelser

Deklarationer

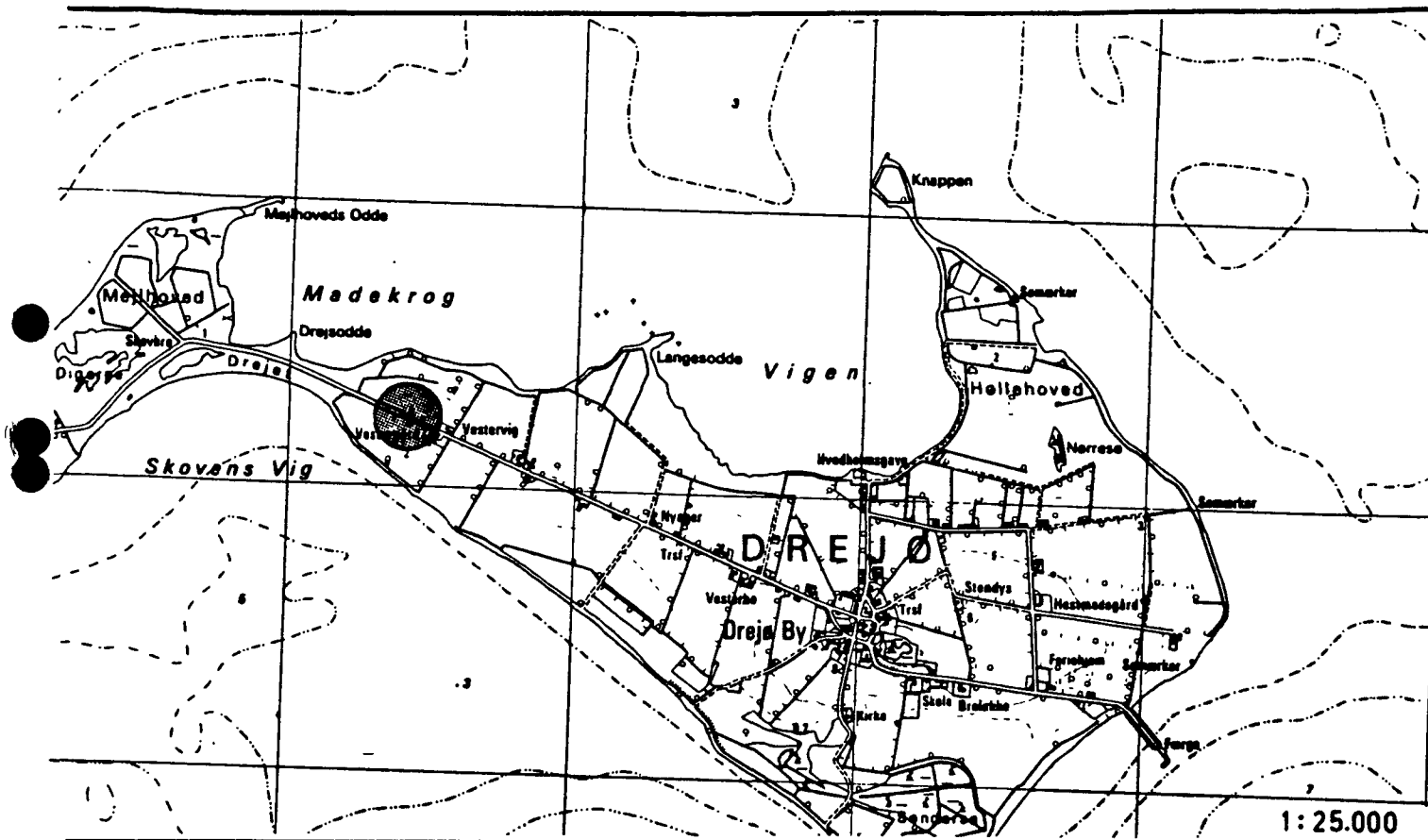
FREDNINGSNÆVNET >

Lokalitet: Matr. nr. 9^a Drejød

Kommune: Svendborg

Sogn : Drejød

Reg. nr.: 479-07-01



Ejer : Privat

Areal : ca. 0,8 ha

Fredet : FN 20/6-1951

Formål : Bevaring af klokkefrøer.

Indhold : Klokkefrøer, deres æg og yngel må ikke indsamles, og der må ikke foretages ændringer ved vandhullet og dets omgivelser, hvorved dyrets livsmulighed forringes. Vandet i hullet må kun benyttes til vanding af kreaturer. Der må ikke etableres til- eller afløb, og vandstanden må ikke sænkes ved dræning nærmere end 9 m fra hullet. Arealet omkring hullet skal indenfor en afstand af 100 m fra dette fortsat benyttes som græsning eller agerland og må ikke beplantes med træer eller tages ind som have.

U d s k r i f t

af

protokollen for fædningsskret for Svendborg matrikulkreds.

28/1948.

Afsagt 20/6 1951.

K e n d e l s e :

Da der tidligere har været klokkefrøer i det på matr. nr. 9 a af Drejs by og sogn, tilhørende landmand Frede Christensen, værende vandhul lige nord for vejen, der fører over matrikularområdet, og da der også i år snart enkelte klokkefrøer der og mulig senere kan opstå en større bestand af disse, vil dette vandhul være at frøde med hensyn til klokkefrøer.

Der fastsættes herefter følgende fædningsskretsbestemmelser:

Klokkefrøer, deres æg og yngel må ikke indsamles, og der må ikke foretages ændringer ved vandhullet og dets omgivelser, hvorved dets livsmulighed forringes. Herved må særlig iagttages, at der ikke må graves i eller omkring hullet og ikke foretages opfyldning eller henkastning af affald af nogen art, eftersom der ikke - sjældent midlertidigt må henlægges gødningsstøkke eller lignende, hvorved vandet kan forgiftes.

Vandet i hullet må ikke benyttes på anden måde end til vandning af kreaturer; der må ikke etableres tilløb eller afløb, og vandstanden må ikke sænkes ved dræning i hullets nærhed nærmere end 9 meter fra dets

Arealet omkring hullet skal indenfor en afstand af 100 m fra dette fortløb benyttes som græsning eller agerland og må ikke beplantes med træer eller bygges ind som have. Der må ikke holdes fjerkra, bæverrotter eller lign. i eller omkring vandhullet, og bortset fra et mindre sædehold.

Der findes ikke efter det for nævnt foreliggende tiltrækkeligt grundlag for at fastsætte nogen anden ting for fædningsskret.

Bestemmelserne er hos fædningsskret for Svendborg matrikulkreds.

Kendelsen tilgives ved nævnte myndigheds tilføjelse af den fornævnte ejers matr. nr. 9 a Drejs by og sogn med prioritet forud for panten af stedet.

T h i b e s t e m m e l s e r :

Fædning af klokkefrøbestanden i det på matr. nr. 9 a Drejs by og sogn, tilhørende landmand Frede Christensen, værende vandhul vil være at foretage i overensstemmelse ved det foran anførte.

Keiser-Hansen.

H. Henningsen.


Udskriftets rigtighed bekræftes.

Fædningsskret for Svendborg matrikulkreds, d. 20. juni 1951.

Henningsen

af.

REG. NR. 1635




Matrikelkort i 1:4000
Del af
Drejö By.
Drejö Sogn. Sunds Herred.
Svendborg Amt.

Plan I.
Sagnet er inddelt i 5 planer

Trykt i november 1955
Direktoratet for Matrikelvæsenet



Flaskholm Flak



Opmålingsdistrikt 43-03

Målestok 1:4000
Bemærk at kort i 1:4000, der har været i brug som matrikelkort fra år 1942 til den 1. januar 1955, ikke længere gælder som matrikelkort. Matrikelvæsenet påtager sig intet ansvar for fejlagtig tydelighed, og det bemærkes, at fremtillingsreglerne har ændret sig, og at fremtillingsreglerne har ændret sig, og at fremtillingsreglerne har ændret sig, og at fremtillingsreglerne har ændret sig.

