

Afgørelser – Reg. nr.: 01612.00

Fredningen vedrører: Studsgård Kirke

Domme

Taksationskommissionen

Naturklagenævnet

Overfredningsnævnet

Fredningsnævnet

03-06-1951, 13-06-1951

Kendelser

Deklarationer

FREDNINGSNÆVNET>

Tingl. 15/6 1951 i Herning.
Justitsministeriets genpartpapir. Til skøder, skadesløsbreve, kvitteringer til udslettelse og andre påtegninger m. m. (vedr. fast ejendom).

Mtr. nr., ejerlav, sogn: 1 c, 3 c Studsgaard og Gesinggårde Mt: Skab nr. (udfyldes af dommerkontoret)
(i København kvarter) Studsgaard Havnstrup sogn.
eller (i de sønderjydske lands- Købers }
dele) bd. og bl. i ting- Kreditors } bopæl:
bogen, art. nr., ejerlav, sogn.

154

Gade og hus nr.:
(hvor sådant findes)

Anmelderens navn og bopæl (kontor):
Fredningsnævnet for
Ringkøbing amtsrådskreds,
Holstebro

Stempel: kr. øre.

Fredningstilbud

Undertegnede Svend Viggo Nygaard
tilbyder herved som ejer af matr. nr. 1 c, 3 c Studsgaard og Gesinggårde

af by Studsgaard Havnstrup sogn
at lade nedennævnte areal af ovennævnte matr. nr. frede.

Arealet beskrives således:

En bræmme på 50 m om Studsgaard kirkegård mod nord, vest og syd. Endvidere et areal øst for kirkegården, i trekant, fra det for-nævnte fredede areals nordøstre og sydøstre hjørner til det punkt i skellet mellem 1 a og 1 c d, der gennemskæres af vejen fra kirken, alt jfr. vedlagte kort.

Fredningen har følgende omfang:

Arealerne må ikke bebygges eller beplantes, midlertidigt eller vedvarende, ligesom der heller ikke på arealerne må graves grus eller anbringes transformatorstationer, telefon- og telegrafmaster o. lign., derpå ej opsættes skure, udsalgssteder, isboder, vogne til beboelse eller opbevaring af redskaber eller lign. skønhedsforstyrrende genstande.

Jeg forbeholder mig dog ret til at opføre et beboelseshus nord for vejen til kirken og såvidt muligt op til haven på matr. nr. 3 c.

For fredningen kræver jeg ingen erstatning.

Jeg er indforstået med, at ovenstående fredningstilbud tinglyses på min ejendom matr. nr. 1 c, 3 c af Studsgaard og by Studsgaard- sogn, Gesinggårde Havnstrup

dog uden udgift for mig.

Påtaleberettiget i henhold til forestående er fredningsnævnet for Ringkøbing amt og Studsgaard menighedsråd hver for sig.

Studsgaard den 22/5 1951.

Viggo Nygaard.

Idet fredningsnævnet for Ringkøbing amt modtager og godkender foranstående fredningstilbud, bestemmes det, at tilbudet skal lyses som servitut på matr. nr. 1 c, 3 c af Studsgaard og Gesinggårde by Studsgaard Havnstrup sogn

~~Ikke hæftede med matr. nr. 1 c, 3 c af Studsgaard og Gesinggårde by Studsgaard Havnstrup sogn~~

Det fredede areal ses indtegnet på vedlagte kort, af hvilken en genpart bedes henlagt på akten.

Fredningsnævnet for Ringkøbing amt, den 3 / 6 19 51.

H. Richter

Bestillings-
formular

D

Indført i dagbogen for retskreds nr. 80, Herning købstad
m.v., den 15. juni 1952.

Lyst Tingbog Bd. 19 nr. 23. Akt. Skab D nr. 676.

Sølling.

FREDNINGSNÆVNET >

Tingl. 15/6 1951 i Herning.
 Justitsministeriets genpartpapir. Til skøder, skadesløsbreve, kvitteringer til udslettelse
 og andre påtegninger m. m. (vedr. fast ejendom).

Mtr. nr., ejerlav, sogn: 1 ba Studsgaard og Gesinggårde Akt: Skab nr.
 (i København kvarter) Studsgaard Havnstrup sogn (udfyldes af dommerkontoret)
 eller (i de sønderjydske lands- Købers } bopæl:
 dele) bd. og bl. i ting- Kreditors }
 bogen, art. nr., ejerlav, sogn. 152

Gade og hus nr.:
 (hvor sådant findes)

Anmelderens navn og bopæl (kontor):
**Fredningsnævnet for
 Ringkøbing amtsrådskreds,
 Holstebro**

Stempel: kr. øre.

Fredningstilbud

Undertegnede Juel Chr. Jørgensen
 tilbyder herved som ejer af matr. nr. 1 ba

af Studsgaard og Gesinggårde by Studsgaard-Havnstrup sogn
 at lade nedennævnte areal af ovennævnte matr. nr. frede.

Arealet beskrives således:

Hele det pågældende matr. nr.

Fredningen har følgende omfang:

Arealerne må ikke bebygges eller beplantes, midlertidigt eller vedvarende, ligesom der heller ikke på arealerne må graves grus eller anbringes transformatorstationer, telefon- og telegrafmaster o. lign., derpå ej opsættes skure, udsalgssteder, isboder, vogne til beboelse eller opbevaring af redskaber eller lign. skønhedsforstyrrende genstande.

Jeg forbeholder mig dog ret til at genopbygge ejendommen i tilfælde af brand.

For fredningen kræver jeg ingen erstatning.

Jer er indforstået med, at ovenstående fredningstilbud tinglyses på min ejendom matr. nr.
 1 ba af Studsgaard og by Studsgaard- sogn,
 Gesinggårde Havnstrup

dog uden udgift for mig.

Påtaleberettiget i henhold til forestående er fredningsnævnet for Ringkøbing amt og Studsgaard menighedsråd hver for sig.

Studsgaard den 22/5 19 51.

Juel Chr. Jørgensen.

Idet fredningsnævnet for Ringkøbing amt modtager og godkender foranstående fredningstilbud, bestemmes det, at tilbudet skal lyses som servitut på matr. nr. 1 ba af Studsgaard og Gesinggårde by Studsgaard-Havnstrup sogn

~~af Bankkontoret i Herning den 22/5 1951. Vedlagt er indsendt et kort af det fredede areal. Det fredede areal ses indtegnet på vedlagte kort, af hvilken en genpart bedes henlagt på akten.~~

Det fredede areal ses indtegnet på vedlagte kort, af hvilken en genpart bedes henlagt på akten.

Fredningsnævnet for Ringkøbing amt, den 13/ 6 19 51.

H. Richter

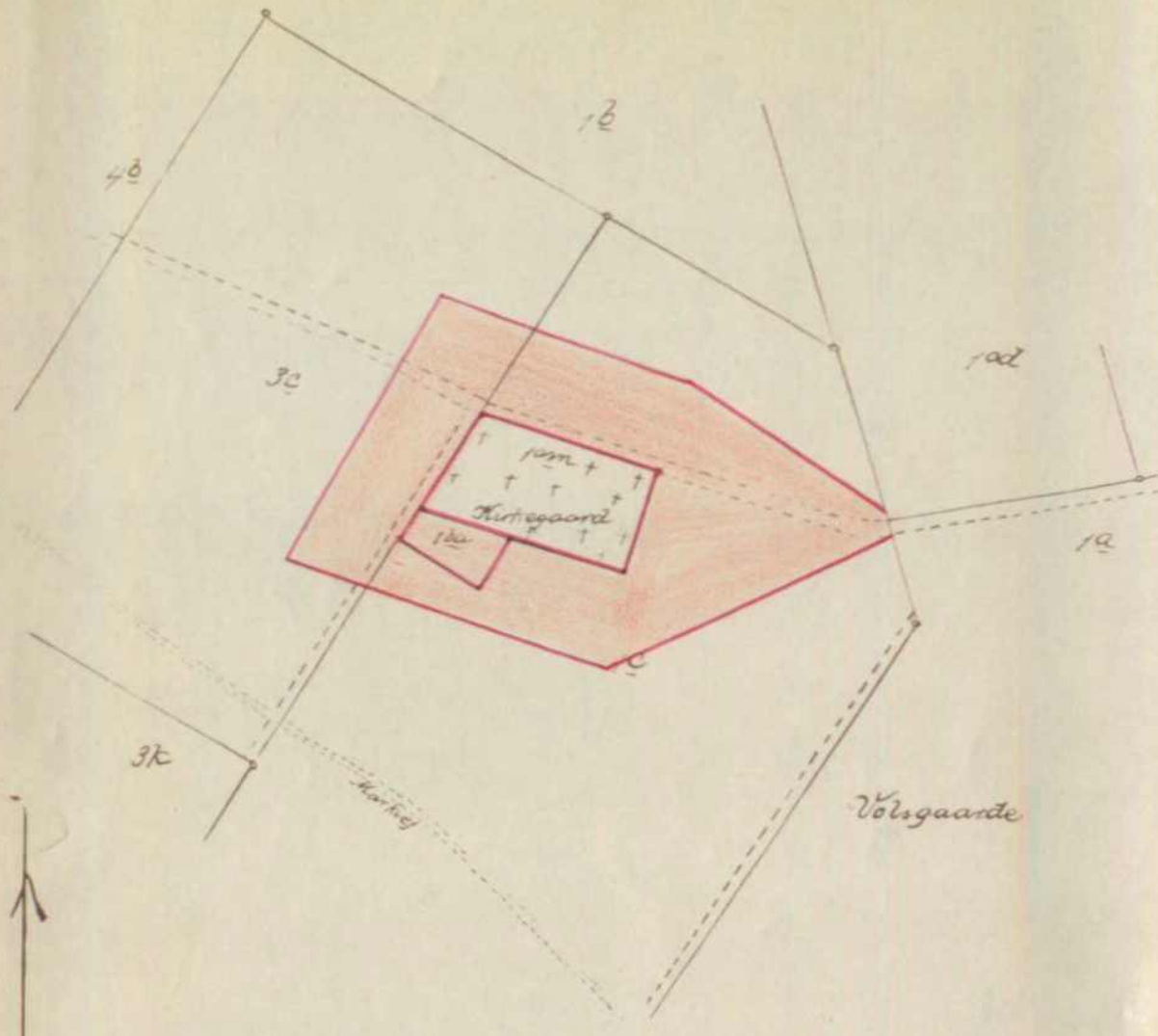
1951. JUN 15

Indført i dagbogen for retskreds nr. 80, Herning købstad
m.v., den 15. juni 1951.

Lyst Tingbog Bd. 40 nr. 167. Akt. Skab E. nr. 506.
Sølling.

Faint, illegible text at the bottom of the page, possibly bleed-through from the reverse side.

152



Terræn af

Kirkegaard og Gesinggaard.

Stedsgaard-Kornstrøg Sogn.

DISPENSATIONER >

Afgørelser – Reg. nr.: 01612.00

Dispensationer i perioden: 21-06-1991

FREDNINGSNÆVNET
FOR
RINGKØBING AMTS FREDNINGSKREDS

DOMMERKONTORET TELEFON 07 32 14 11
6950 RINGKØBING

Modtaget i
Skov- og Naturstyrelsen
24 JUNI 1991

Ringkøbing, den 21. juni 1991.
RAF 75/1991.

Nævnet har d.d. tilskrevet Arkitekterne, Gammeltorp 2, 7700 Thisted, således:

"Vedrørende ombygning og istandsættelse af beboelsesejendom til mødelokaler, kontor m.v. ved Studsgård kirke på matr.nr. lba Studsgård by, Studsgård, tilhørende Studsgård menighedsråd v/ Lars Christian Larsen, Tanderupkærvej 65, 7400 Herning.

Nævnet meddeler herved i medfør af naturfredningslovens § 34 tilladelse til det ansøgte.

Tilladelsen bortfalder, såfremt den ikke er udnyttet inden 5 år fra tilladelsens meddelelse, jfr. naturfredningslovens § 64a.

Det bemærkes, at ansøgeren ikke herved er fritaget for at søge eventuelle andre tilladelser, som lovgivningen måtte kræve.

Afgørelsen kan efter naturfredningslovens § 58 indbringes for Overfredningsnævnet (adr. Slotsmarken 15, 2970 Hørsholm) af bl.a. ansøgeren og forskellige myndigheder.

Klagefristen er 4 uger fra den dag, afgørelsen er meddelt den pågældende klageberettigede.

En tilladelse kan ikke udnyttes før udløbet af klagefristen. Er klage iværksat, kan tilladelsen ikke udnyttes, medmindre den opretholdes af Overfredningsnævnet."

Hvilket herved meddeles.

./. Kopi af ansøgningen samt kortbilag vedlægges.

Med venlig hilsen
p.n.v.


Løvbjerg Nielsen

Miljøministeriet
Skov- og Naturstyrelsen
J.nr. SN 1213/11-0801
Akt. nr. 9

fil.

Skov- og Naturstyrelsen,
Slotsmarken 13,
2970 Hørsholm.

RUS
JH

Til ejendomsrådgiver og byggesagsbehandler **KOPI**

Ansøgning indsendes til HERNING KOMMUNE Bygningsinspektoratet Rådhuset 7400 Herning	Udfyldes af kommunen					
	Ejendomsnummer	Bygn nr	Vejkode	Husnr	B	Etage
	Side/dørnr	Ejerlejlighedsnummer		Byggesagsnummer		
Ansøgning om byggetilladelse Se vejledningen på bagsiden!						

På ejendommen beliggende (se matrikelkort eller ejendomsskattebillet)

Vejnavn Tanderupkærvej	Husnummer 19
Matrikelbetegnelse 19a, Studsgård by	

ansøges om byggetilladelse efter

Bygningsreglement af 1982
 Bygningsreglement for småhuse af 1985

Arbejds art
 Nybygning
 Tilbygning
 Andet - ombygning og istandsættelse

Nærmere beskrivelse af det arbejde der ønskes udført (f.eks. enfamiliehus rækkehus garage butiksbygning værkstedsbygning nedrivning af bygning ændring af skillerum ændring af benyttelse opsætning af skilt markise)

Ombygning og istandsættelse af Tanderupkærvej 19 i henhold til medfølgende opmåling og nyarbejdstegninger.
 I bygningen indrettes mødelokale, graverkontor med birum samt redskabsrum.
 I ekeisterende kapel og toiletbygning etableres kørestolstoilet.

Nødvendige bilag vedlægges ansøgningen (se vejledning på bagsiden)

Ansøger (arkitekt, ingeniør eller lignende)


Navn adresse og telefonnummer ARKITEKTERNE GAMMEJTORP 2 7700 THISTED TLF. 07 92 31 11 GIRO 5 13 08 08	Dato og underskrift 19.2.91.	RINGKJØBING AMTSKOMMUNE TEKNIK- OG MILJØFORVALTNINGEN 27 MRS. 1991
---	--	---

Ejer af ejendommen iflg. tingbogen

Ejers underskrift kræves, medmindre ansøgeren på anden måde dokumenterer sin ret til at udføre byggearbejdet

Navn adresse og telefonnummer Studsgård menighedsråd v/gårdejer Lars Christian Larsen Tanderupkærvej 65 7400 Herning	Dato og underskrift
---	---------------------

14.12.91



HERNING BYRÅD
TEKNIK- OG MILJØUDVALGET
RÅDHUSET . TORVET . 7400 HERNING
TLF. 97 21 20 00 . TELEFAX 97 21 38 58

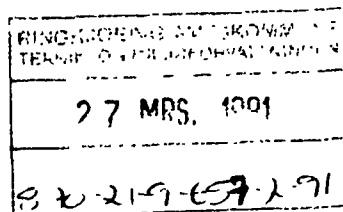
HERNING, DEN

JOURNAL NR 1991.0122
(BEDES ANFØRT I SKRIVELSE VEDRØRENDE DENNE SAG)

3JJF2203.ml

SAGSBEHANDLER: J.J.Foverskov/ml

Ringkjøbing amtskommune
Teknik- og miljøforvaltningen
Damstrædet 2 - Postboks 154
6950 Ringkøbing



Vedr. ejendommen matr. nr. 1 ba, Studsgård by, beliggende Tanderup-
kærvej 19, 7400 Herning.

Arkitekterne Gammeltorp 2, Thisted, søger for Studsgård menighedsråd
som ejer af ovennævnte ejendom om tilladelse til at ombygge eksis-
terende beboelsesejendom til mødelokaler, kontor m.v. for Studsgård
Kirke.

Ejendommen står i øjeblikket tom og vil efter ombygning få et areal
på 136 m².

Ifølge § 46 i lov om midlertidig regulering af boligforholdene kræ-
ver nedlæggelse af lejligheden byrådets godkendelse.

Ejendommen er endvidere beliggende i landzone, og i den ændrede an-
vendelse kræver efter zonelovens § 8 og 9 amtsrådets tilladelse.

Ansøgningen har været forelagt Teknik- og miljøudvalget i møde den
18. marts 1991, der vedtog at meddele tilladelse til nedlægning af
bolig og ansøgningen fremsendes til amtsrådet med anbefaling af, at
der meddeles zonelovstilladelse til den angivne anvendelse.

Kopi af nærværende skrivelse er dags dato sendt til ansøger.

P. u. v.


Henning Pedersen


J. Marstrand

Bilag: 1 stk. ansøgning
1 stk. oversigtskort
1 stk. situationsplan.

B.R.F. 75/91

GJ/nn/126a

- ./ Fremsendes med bilag Fredningsnævnet for Ringkjøbing Amts Fredningskreds, Dommerkontoret, 6950 Ringkøbing, til videre foranstaltning, idet det skal meddeles, at amtsrådet vil give tilladelse i henhold til by- og landzonenloven på betingelse af, at Fredningsnævnets tilladelse opnås.

Landskabsafdelingen kan anbefale, at Fredningsnævnet giver tilladelse, idet ombygningen betyder en forskønnelse af bygningen, og anvendelsen af bygningen til det ansøgte formål skønnes meget hensigtsmæssig.

RINGKJØBING AMTSKommUNE
TEKNIK- OG MILJØFORVALTNINGEN
Landskabsafdelingen, den

4 APR. 1991


Arne Margrethe


Poul Johansen