

Afgørelser – Reg. nr.: 01604.00

Fredningen vedrører: Hodsager Kirke

Domme

Taksationskommissionen

Naturklagenævnet

Overfredningsnævnet

Fredningsnævnet

**28-05-1951, 31-05-1951,
03-07-1951, 18-07-1951**

Kendelser

Deklarationer

FREDNINGSNÆVNET>

Tingl. 31/5 1951 i Holstebro

Justitsministeriets genpartpapir. Til skøder, skadesløsbreve, kvitteringer til udslettelse og andre påtegninger m. m. (vedr. fast ejendom).

Mtr. nr., ejerlav, sogn:
(i København kvarter)
eller (i de sønderjyske landsdele) bd. og bl. i tingbogen, art. nr., ejerlav, sogn.

1 b Kirkegaard m.m.

Akt: Skab nr.
(udfyldes af dommerkantoren)

Hodsager

Købers } bopæl:
Kreditors }

132

Anmelderens navn og bopæl (kontor):

Gade og hus nr.:
(hvor sådant findes)

Fredningsnævnet for
Ringkøbing amtsrådsreds,
Holstebro

Stempel: kr. øre.

Fredningstilbud

Undertegnede Jens Peder Sørensen
tilbyder herved som ejer af matr. nr.

1 b

af Kirkegaard m.m.

by Hodsager

sogn,

at lade ~~fredningsnævnet~~ ~~areal~~ ~~af~~ ovennævnte matr. nr. frede.

~~Arealer beskrives således:~~

Fredningen har følgende omfang:

Arealerne må ikke bebygges eller beplantes, midlertidigt eller vedvarende, ligesom der heller ikke på arealerne må graves grus eller anbringes transformatorstationer, telefon- og telegrafmaster o. lign., derpå ej opsættes skure, udsalgssteder, isboder, vogne til beboelse eller opbevaring af redskaber eller lign. skønhedsforstyrrende genstande.

Jeg forbeholder mig dog ret til at opføre et beboelseshus lige nord for det nu forefundne hønsehus samt anlægge have i forbindelse med dette hus.

For fredningen kræver jeg ingen erstatning.

Jeg er indforstået med, at ovenstående fredningstilbud tinglyses på min ejendom matr. nr. 1 b af Kirkegarde m.m. by Hodsager sogn,

dog uden udgift for mig.

Påtaleberettiget i henhold til forestående er fredningsnævnet for Ringkøbing amt og Hodsager menighedsråd hver for sig.

Hodsager, den 19/5 1951

Jens Peder Sørensen

Idet fredningsnævnet for Ringkøbing amt modtager og godkender foranstående fredningstilbud, bestemmes det, at tilbudet skal lyses som servitut på matr. nr. 1 b af Kirkegaard m.m. by Hodsager sogn,

~~af kort nr. xxxxxxxxxx og xxxxxxxxxx skp. xxxxxxxxxx af, hvilket matr. nr. i forbindelse med matr. nr. xxxxxxxxxx indlægges som grundbrog.~~
Det fredede areal ses indtegnet på vedlagte kort, af hvilket en genpart bedes henlagt på akten.

Fredningsnævnet for Ringkøbing amt, den 28/5 1951.

H. Richter

Jensen & Kjeldskov, A/S, København.

Indført i dagbogen for retskreds nr. 81, Holstebro m.v.,
den 29. maj 1951.

Lyst tingbog Bd. II bl. 64, Akt. Skab H. nr. 683.

Anm. Forud hæfter pantegæld og servitutter.

H. Richter

Tingl. 31/5 1951 i Holstebro.

Justitsministeriets genpartpapir. Til skøder, skadesløsbreve, kvitteringer til udslettelse og andre påtegninger m. m. (vedr. fast ejendom).

Mtr. nr., ejerlav, sogn: 1 f Kirkegaard m.m.
 (i København kvarter)
 eller (i de sønderjydske landsdele) bd. og bl. i tingbogen, art. nr., ejerlav, sogn.

Akt: Skab . nr.
 (udfyldes af dommerkantore)

Hodsager

Købers }
 Kreditors } bopæl:

132

Gade og hus nr.:
 (hvor sådant findes)

Anmelderens navn og bopæl (kontor):

Fredningsnævnet for
 Ringkøbing amtsrådskreds,
 Holstebro

Stempel: kr. øre.

Fredningstilbud

Undertegnede Mads Chr. Kjørulf Nielsen
 tilbyder herved som ejer af matr. nr. 1 f

af Kirkegaarde m.m. by Hodsager sogn,
 at lade ~~vedkomme~~ ovennævnte matr. nr. frede.

~~Arealer beskrives således:~~

Fredningen har følgende omfang:
 Arealerne må ikke bebygges eller beplantes, midlertidigt eller vedvarende, ligesom der heller ikke på arealerne må graves grus eller anbringes transformatorstationer, telefon- og telegrafmaster o. lign., derpå ej opsættes skure, udsalgssteder, isboder, vogne til beboelse eller opbevaring af redskaber eller lign. skønhedsforstyrrende genstande.
 Jeg forbeholder mig dog ret til at genopføre mit nuværende hus i tilfælde af brand på nuværende plads og i samme omfang.

For fredningen kræver jeg ingen erstatning.
 Jeg er indforstået med, at ovenstående fredningstilbud tinglyses på min ejendom matr. nr. 1 f af Kirkegårde m.m. by Hodsager sogn,
 dog uden udgift for mig.

Påtaleberettiget i henhold til forestående er fredningsnævnet for Ringkøbing amt og Hodsager menighedsråd hver for sig.

Hodsager den 19/5 19 51.

Mads Chr. Nielsen

Idet fredningsnævnet for Ringkøbing amt modtager og godkender foranstående fredningstilbud, bestemmes det, at tilbudet skal lyses som servitut på matr. nr. 1 f af Kirkegård m.m. by Hodsager sogn,

~~af hvilken kom det til at se ud som om at det var en forbindelse med matr. nr. 1 f af Kirkegård m.m. by Hodsager sogn, at det var en forbindelse med matr. nr. 1 f af Kirkegård m.m. by Hodsager sogn.~~

Det fredede areal ses indtegnet på vedlagte kort, af hvilket en genpart bedes henlagt på akten.

Fredningsnævnet for Ringkøbing amt, den 28/5 19 51.

Bestillingsformular

D

Indført i dagbogen for retskreds nr. 81, Holstebro købstad m.v., den 29. maj 1951.

Lyst Tingbog Bd. II Bl. 124. Akt. Skab P. nr. 125.

Anm. Forud hæfter pantegæld og servitutter.

H. Richter

FREDNINGSNÆVNET>

Justitsministeriets genpartpapir. Til skøder, skadesløsbreve, kvitteringer til udslettelse og andre påtegninger m. m. (vedr. fast ejendom).

Mtr. nr., ejerlav, sogn: 1 ah Kirkegaard m.m.
(i København kvarter) Hodsager
eller (i de sønderjydske lands-
dele) bd. og bl. i ting-
bogen, art. nr., ejerlav,
sogn.

Akt: Skab nr.
(udfyldes af dommerkontoret)

Købers } bopæl:
Kreditors }

132

Anmelderens navn og bopæl (kontor):

Gade og hus nr.:
(hvor sådant findes)

Fredningsnævnet for
Ringkøbing amtsrådskreds,
Holstebro

Stempel: kr. øre.

Fredningstilbud

Undertegnede Kirkelig forening for indre mission i Danmark tilbyder herved som ejer af matr. nr. 1 ah

af Kirkegaard m.m. by Hodsager sogn,
at lade ~~redens areal~~ ovennævnte matr. nr. frede.

~~Areal~~ beskrives således:

Fredningen har følgende omfang:
Arealerne må ikke bebygges eller beplantes, midlertidigt eller vedvarende, ligesom der heller ikke på arealerne må graves grus eller anbringes transformatorstationer, telefon- og telegrafmaster o. lign., derpå ej opsættes skure, udsalgssteder, isboder, vogne til beboelse eller opbevaring af redskaber eller lign. skønhedsforstyrrende genstande.
Forening ~~forbeholder sig~~ dog ret til at udvide det nu eksisterende missionshus mod nordøst (altså bort fra kirken).

For fredningen kræves ~~ingen~~ ingen erstatning. ~~den~~ dens
Forening er indforstået med, at ovenstående fredningstilbud tinglyses på ~~den~~ ejendom matr. nr. 1 ah af Kirkegaard m.m. by Hodsager sogn,

dog uden udgift for ~~den~~ den
Påtaleberettiget i henhold til forestående er fredningsnævnet for Ringkøbing amt og Hodsager menighedsråd hver for sig.

Hodsager, den 19/5 1951.

For den lokale bestyrelse

Tiltrædes:

P. Væggemose

Kirkelig forening for indre mission i Danmark, Bernstorffsgade 21, Kbhvn. V. Alfr. Zacho

Idet fredningsnævnet for Ringkøbing amt modtager og godkender foranstående fredningstilbud, bestemmes det, at tilbudet skal lyses som servitut på matr. nr. 1 ah af Kirkegaard m.m. by Hodsager sogn,

~~af hartkorn: tdr. skp. ldk. alb., hvilkedato: 1951~~
~~den 19/5 1951~~ ~~af Hodsager m.m. by Hodsager sogn~~

Det fredede areal ses indtegnet på vedlagte kort, af hvilket en genpart bedes henlagt på akten.

Fredningsnævnet for Ringkøbing amt, den 31/5 1951.

H. Richter

Indført i dagbogen foretidskreds nr. 81, Holstebro m.v., den
31. maj 1951.

Lyst Tingbog Bd. I Bl. 193 b.

Akt. Skab T. nr. 70.

Legitimation forevist.

H. Richter.

FREDNINGSNÆVNET >

Indført i dagbogen for retskreds nr. 80, Holstebro m.v., den 4.
juli 1951.

Lyst Tingbog Bd. II Bl. 154. Akt. Skab A nr. 687.

Ann. Forud hæfter pantegæld og servitutter.

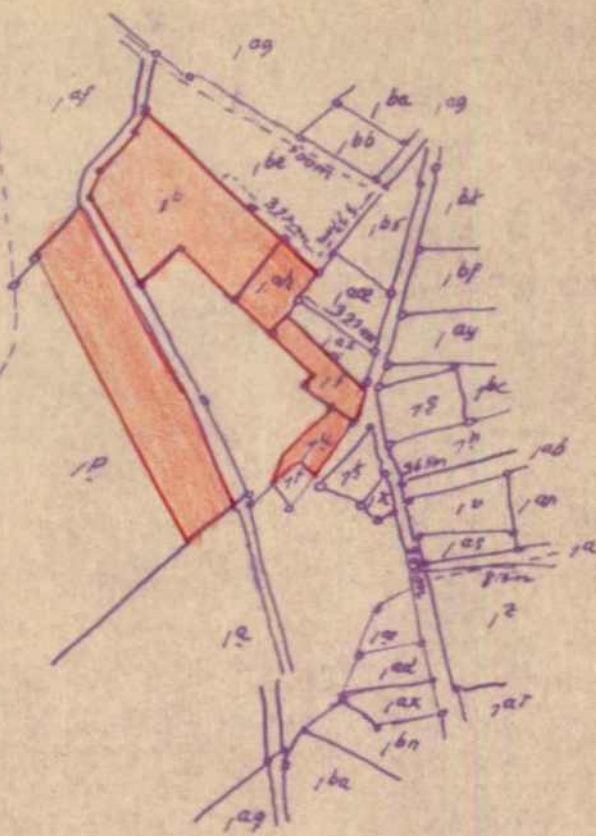
H. Richter.

132

Rotvej



Terræn af
Kirkegaard mm
Hodsager Sogn



d. 19 Navn:

At denne kort-genpart er nøjagtig genpart af det originale kort vedrørende ejendommen

Justitsministeriets genpartkalk

FREDNINGSNÆVNET >

Tingl. 20/7 1951 i Holstebro.

Justitsministeriets genpartpapir. Til skøder, skadesløsbreve, kvitteringer til udslettelse og andre påtegninger m. m. (vedr. fast ejendom).

Mtr. nr., ejerlav, sogn: **l u Kirkegaard m.m.**
 (i København kvarter)
 eller (i de sønderjydske landsdele) bd. og bl. i tingbogen, art. nr., ejerlav, sogn.

Akt: Skab nr:
 (udfyldes af dommerkontoret)

Hodsager

Købers }
 Kreditors } bopæl:

Anmelderens navn og bopæl (kontor):

Gade og hus nr.:
 (hvor sådant findes)

Fredningsnævnet for
 Ringkøbing amtsrådsreds,
 Holstebro

Stempel: kr. øre.

Fredningstilbud

Undertegnede **Menighedsråd**
 tilbyder herved som ejer af matr. nr. **l u**

af **Kirkegaard m.m.** by **Hodsager** sogn,
 at lade ~~nedennævnte areal af~~ ovennævnte matr. nr. frede.

~~Arealet beskrives således:~~

Fredningen har følgende omfang:

Arealerne må ikke bebygges eller beplantes, midlertidigt eller vedvarende, ligesom der heller ikke på arealerne må graves grus eller anbringes transformatorstationer, telefon- og telegrafmaster o. lign., derpå ej opsættes skure, udsalgssteder, isboder, vogne til beboelse eller opbevaring af redskaber eller lign. skønhedsforstyrrende genstande.

~~Jeg forbeholder mig dog ret til at~~

For fredningen kræver jeg ingen erstatning.

~~Mnhr. xxx~~ Jeg er indforstået med, at ovenstående fredningstilbud tinglyses på ~~den~~ ^{den} fast ejendom matr. nr. **l u** af **Kirkegaard m.m.** by **Hodsager** sogn,

dog uden udgift for mig.

~~for det.~~ Påtaleberettiget i henhold til forestående er fredningsnævnet for Ringkøbing amt og ~~menighedsråd hver for sig.~~

Hodsager, den 19/5 19 51.

Tiltrædes:
 Marinus Christensen.

Johan Andersen
 Som næstformand i menighedsrådet.

Idet fredningsnævnet for Ringkøbing amt modtager og godkender foranstående fredningstilbud, bestemmes det, at tilbudet skal lyses som servitut på matr. nr.

af **Kirkegaard m.m.** by **Hodsager** sogn,

af harkorn: ~~tdr~~ ~~skp~~ ~~tdk~~ ~~alb~~ hvilket matr. nr. i forbindelse med matr. nr. ~~ibid~~ udgør et landbrug. ~~Det fredede areal ses indtegnet på vedlagte kort, af hvilket en genpart bedes henlagt på akten.~~

Fredningsnævnet for Ringkøbing amt, den 18/7 19 51.

Indført i dagbogen for retskreds nr. 81, Holstebro m.v., den
20. juli 1951.

Lyst Tingbog Bd. I Bl. 239. Akt. Skab K. nr. 390.

Ann. Forud hæfter pantegæld og servitut.

Christian Bjerre

est.

DISPENSATIONER>

Afgørelser – Reg. nr.: 01604.00

Dispensationer i perioden: 14-12-1982 - 12-10-1994

FREDNINGSNÆVNET
FOR
RINGKØBING AMTS FREDNINGSKREDS
DOMMERKONTORET · TELEFON 07-32 14 11
6950 RINGKØBING

REG. NR. 1604

Ringkøbing, den 14. december 1982
R.A.F. 185/1982.

Vedrørende tilbygning til udhus på kirkefredet område på matr.nr. 1b
Gl. Hodsager, Hodsager.

Nævnet har d.d. tilskrevet Aulum-Haderup kommune, teknisk forvaltning,
7490 Aulum, således:

"Nævnet skal herved meddele den i h.t. naturfredningslovens § 34 nød-
vendige tilladelse.

Tilladelsen bortfalder, såfremt den ikke er udnyttet inden 5 år fra
tilladelsens meddelelse, jfr. naturfredningslovens § 64a.

Afgørelsen kan efter naturfredningslovens § 58 indbringes for overfred-
ningsnævnet (adr. Amaliegade 7, 1256 København K) af bl.a. ansøgeren
og forskellige myndigheder.

Klagefristen er 4 uger fra den dag, afgørelsen er meddelt den pågælden-
de klageberettigede.

En tilladelse kan ikke udnyttes før udløbet af klagefristen. Er klage
iværksat, kan tilladelsen ikke udnyttes, medmindre den opretholdes af
overfredningsnævnet."

Hvilket herved meddeles.

Der vedlægges kopi af ansøgningen samt kortbilag.

Med venlig hilsen

p.n.v.


Sv. Aa. Christensen

Fredningsstyrelsen,
Amaliegade 13,
1256 København K.

Modtaget i fredningsstyrelsen

15 DEC. 1982

FREDNINGSNÆVNET

FOR

RINGKØBING AMTS FREDNINGSKREDS

DOMMERKONTORET · TELEFON 07-32 14 11

6950 RINGKØBING

Til fredningsregisteret
til orientering

12/12/85
1604 2llc
Ringkøbing, den 12. december 1985.
R.A.F. 268/1985.

Nævnet har d.d. tilskrevet Aulum-Haderup kommune, teknisk forvaltning, 7490 Aulum, således:

"Vedrørende opførelse af beboelse og dobbelt carport på matr.nr. laz Gl. Hodsager, Hodsager, samt i forbindelse hermed en jordfordeling mellem matr.nr. laz og lf.

Ved en besigtigelse, hvori foruden fredningsnævnets medlemmer deltog repræsentanter for Aulum-Haderup kommune og Ringkjøbing amtskommunes fredningsafdeling, påviste repræsentanter for Hodsager Aktivitetsselskab beliggenheden af den påtænkte bebyggelse.

Fredningsnævnet meddeler enstemmigt den fornødne tilladelse til det ansøgte, jfr. naturfredningslovens § 34.

Tilladelsen bortfalder, såfremt den ikke er udnyttet inden 5 år fra tilladelsens meddelelse, jfr. naturfredningslovens § 64a.

Afgørelsen kan efter naturfredningslovens § 58 indbringes for overfredningsnævnet (adr. Amaliegade 7, 1256 København K) af bl.a. ansøgeren og forskellige myndigheder.

Klagefristen er 4 uger fra den dag, afgørelsen er meddelt den pågældende klageberettigede.


En tilladelse kan ikke udnyttes før udløbet af klagefristen. Er klage iværksat, kan tilladelsen ikke udnyttes, medmindre den opretholdes af overfredningsnævnet. "

Hvilket herved meddeles.

∕ Der vedlægges kopi af ansøgningen samt kortbilag.

Med venlig hilsen

p.n.v.


Sv. Aa. Christensen

Fredningsstyrelsen,
Amaliegade 13,
1256 København K.

Modtaget i fredningsstyrelsen

13 DEC. 1985

Velkomne til

S. nr. F 142-3.

3

AULUM-HADERUP KOMMUNE

7490 AULUM

Telefon (07) 47 26 66 — Giro 5 10 57 57

TEKNISK UDVALG

den 26 NOV. 1985

Deres jour. nr.

Vor jour. nr.

Sagsbehandler:
H. Simonsen

Ringkøbing Amt
Fredningsafdelingen
I.C. Christensens Allé 1
6950 Ringkøbing

Fra Hodsager Aktivitetsselskab har vi modtaget ansøgning om tilladelse til at opføre en ca. 150 m² stor bygning m. dobbelt carport på matr. nr. 1 az Gl. Hodsager. Bygningen indeholder 2 lejligheder beregnet for ældre.

I forslaget indgår en jordfordeling mellem matr. nr. 1 az og matr. nr. 1 f, der ejes af kommunen. Den resterende del af matr. nr. 1 f tænkes udlagt som græsareal med fritstående træer, således at udsynet til Hodsager Kirke bevares.

Projektet kræver dispensation fra lokalplan nr. 14 og Exner-fredningen ved Hodsager Kirke.

Forslaget har været forelagt hr. Niels Hedegård, menighedsrådet, hr. Age Mikkelsen, provstiuudvalget og hr. Peder Larsen, lokal repræsentant i fredningssager, og disse har som enkeltpersoner anbefalet forslaget.

Teknisk udvalg anbefaler sagen og håber, at Fredningsmyndigheden kan gøre det samme. Såfremt yderligere oplysninger eller en besigtigelse af forholdene ønskes, står vi til rådighed.

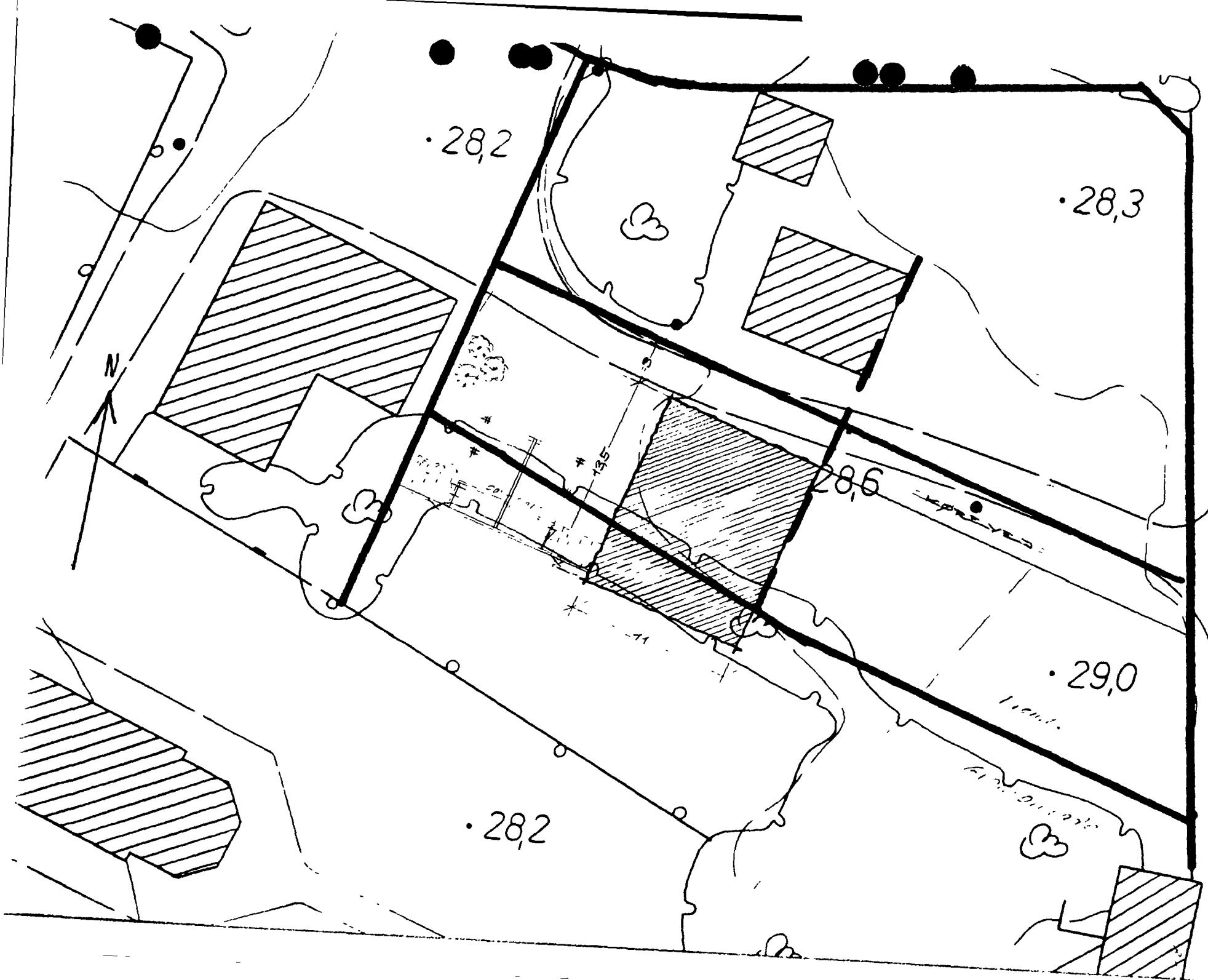
Med venlig hilsen

V. Kudahl-Pedersen / H. Simonsen
V. Kudahl-Pedersen / H. Simonsen

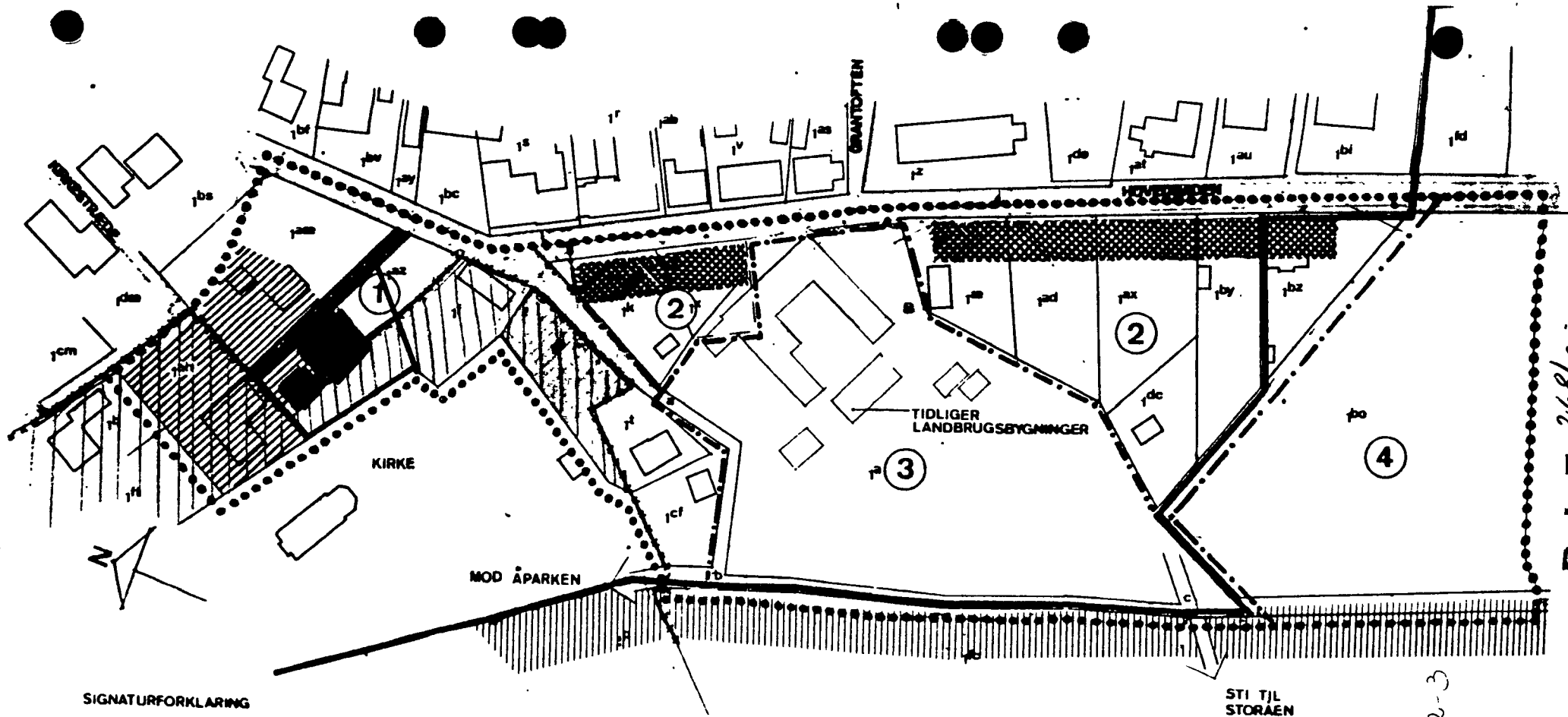
13
M. Christensens sags nr. F 142-3

RINGKJØBBING AMTSKOMMUNE Fredningsafdelingen
27 NOV. 1985

videre sendt
R. A. F. 268/85.



Miljämministeriet J. nr F 142-3.
13. 11. 1985



SIGNATURFORKLARING

●●●● LOKALPLANGRÆNSE

— VEJ / PARKERING

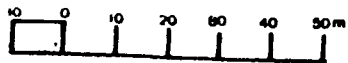
▨ RANDBEBYG. ▨ BYGGEFELT

— OMRÅDEINDELING ③

▨ KIRKEFREDNING

— BYZONEGRÆNSE

▨ ÅFREDNING



Miljøministeriet, Nr. FH 2-3

13

AULUM-HADERUP KOMMUNE
 LOKALPLAN NR.14
 KORTBILAG NR.2
 MAI 1950

Herning, den 12. oktober 1994

R.A.F. 58/94

Hodsager Borgerforening
v/Frode Nør Christensen
Kirkestræde 16, Hodsager
7490 Aulum

Hodsager Borgerforening v/Frode Nør Christensen, Kirkestræde 16, Hodsager, 7490 Aulum, ansøger om tilladelse til at etablere et naturanlæg på matr. nr. 1 p, Gl. Hodsager, Hodsager, tilhørende Mathias Nielsen, Hovedgaden 36 A, Hodsager, 7490 Aulum. -
R.A.F. 601/69 - Stoubæk Krat. Hodsager Kirke - lb.nr. 132.

Efter en besigtigelse, hvori foruden nævnets medlemmer og ejeren deltog repræsentanter for Hodsager Beboerforening, Ringkjøbing Amtskommunes landskabsafdeling, Aulum-Haderup kommune og Fri-luftsrådet meddeler nævnet hermed i medfør af Naturbeskyttelseslovens § 50, godkendelse til den ansøgte renovering af arealet, herunder til fjernelse af det faldefærdige hus samt til etablering af en mindre græsplæne, idet dette ikke findes stridende mod fredningerne eller deres intentioner. Det bemærkes, at eventuel senere etablering af et antal siddepladser på skråningen kræver fornyet forelæggelse for nævnet.

Tilladelsen bortfalder, såfremt den ikke er udnyttet inden 3 år fra tilladelsens meddelelse, jfr. Naturbeskyttelseslovens § 66, stk. 2.


Afgørelsen kan efter lov om Naturbeskyttelse, § 85, jfr. § 87 inden 4 uger fra den dag, afgørelsen er meddelt, indbringes for Naturklagenævnet, der afgør klager, der er indgivet af miljøministeren eller indeholder spørgsmål, som efter nævnets vurdering har meget væsentlig interesse i forhold til lovens formål, idet miljøministeren afgør andre klager.

Klagen skal indgives skriftligt til dette fredningsnævnet på den ovenfor anførte adresse.

En tilladelse må ikke udnyttes, før klagefristen er udløbet. Er klage iværksat, kan tilladelsen ikke udnyttes, medmindre klagemyndigheden bestemmer andet.

Det bemærkes, at ansøgeren ikke herved er fritaget for at søge eventuelle andre tilladelser, som lovgivningen måtte kræve.

Med venlig hilsen


H. Stamp

/GRM