

**Afgørelser – Reg. nr.: 01596.01**

**Fredningen vedrører: Kongsted Kirke**

**Domme**

**Taksationskommissionen**

**Naturklagenævnet**

**Overfredningsnævnet**

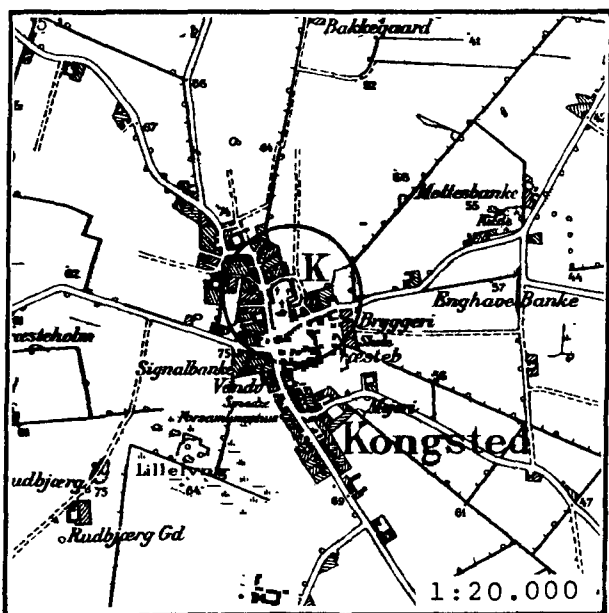
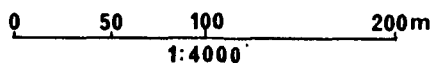
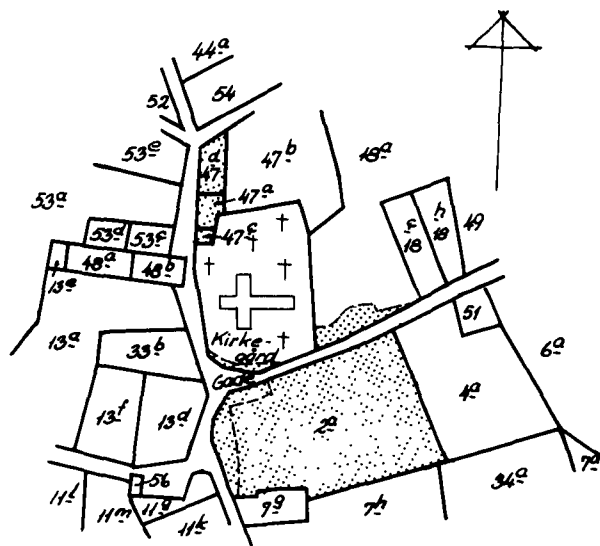
**Fredningsnævnet**

**11-05-1951, 24-10-1951,  
28-06-1954**

**Kendelser**

**Deklarationer**

FREDNINGSNÆVNET >



Kommune: Rønede 385  
 Ejerlav : Kongsted  
 Sogn : Kongsted

Matr. nr.	Dekl./Kendelse dato	Tinglyst dato
2 a	1/06-1951	1/11-1951
47 a og 47d	9/05-1951	21/05-1951
47 c	9/05-1951	21/05-1951
Gadejord, nu 2 a, 18a og kirke	28/06-1954	5/09-1954

afskrift

REG. NR. 1376A

11/5-51

Stampelfri i h.t. § 33  
i lov nr. 140 7/5 1937.

## Fredningstilbud.

Undertegnede **vognmand Børge Andersen**  
tilbyder herved som ejer af matr. nr. **47 a**

af **Kongsted** by **og** sogn,  
at lade nedennævnte areal af ovennævnte matr. nr. frede.

Arealerne beskrives således: **hele matr. nr. 47 a**

Fredningen har følgende omfang:

~~Arealerne må ikke bebygges eller beplantes med træer og DD~~ må ikke på  
arealerne graves grus eller anbringes transformatorstationer, telefon- og telegrafmaster o. lign.,  
skure, udsalgssteder, isboder, beboelsesvogne og efter nævnets opfattelse skønhedsforstyrrende  
genstande.

Jeg forbeholder mig dog ret til at lade anbringe de til ejendommens brug  
fornødne master.

For fredningen kræver jeg ingen erstatning.

Jeg er indforstået med, at ovenstående fredningstilbud tinglyses på min ejendom matr. nr.

**47 a** af **Kongsted** by **og** sogn,  
**idet fredningen er gældende for mig og efterfølgende ejere af ejen-**  
**dommen,**  
dog uden udgift for mig.

Påtaleberettiget i henhold til foranstående er fredningsnævnet for Præstø amtsrådskreds og  
**Kongsted** menighedsråd hver for sig.

**Kongsted**, den 9 5 1951.

**Børge Andersen.**  
**Vognmand, Kongsted.**

Fredningstilbudet modtages og godkendes.

Fredningsnævnet for Præstø amtsrådskreds, den 11 /5 1951.

**Hay-Schmidt.**

**Johs. Kristoffersen**

*af Skrift*

Stempelfri i h. t. § 33  
i lov nr. 140 7/5 1937.

## Fredningstilbud.

Undertegnede **gærlor Hans Frederik Jensen**  
tilbyder herved som ejer af matr. nr. **47 g**

af **Kongsted** by **og** sogn,  
at lade nedennævnte areal af ovennævnte matr. nr. frede.

Arealerne beskrives således: **hele matr. nr. 47 g**

Fredningen har følgende omfang:

~~Arealerne må ikke beboes, og der må ikke på~~  
arealerne graves grus eller anbringes transformatorstationer, telefon- og telegrafmaster o. lign.,  
skure, udsalgssteder, isboder, beboelsesvogne og efter nævnets opfattelse skønhedsforstyrrende  
genstande.

Jeg forbeholder mig dog ret til at **lade anbringe de til ejendommens  
brug fornødne master.**

For fredningen kræver jeg ingen erstatning.

Jeg er indforstået med, at ovenstående fredningstilbud tinglyses på min ejendom matr. nr.  
**47 g** af **Kongsted** by **og** sogn,  
**idet fredningen er gældende for mig og efterfølgende ejere af  
ejendommen.**  
dog uden udgift for mig.

Påtaleberettiget i henhold til foranstående er fredningsnævnet for Præstø amtsrådskreds og  
**Kongsted** menighedsråd hver for sig.

**Kongsted**, den **7/5** 1951.

**Hans Frederik Jensen.**

Fredningstilbudet modtages og godkendes.

Fredningsnævnet for Præstø amtsrådskreds, den **11/5** 1951.

**Hay-Schmidt.**

**Johs. Kristoffersen.**

FREDNINGSNÆVNET >

Afskrift.

24/110-51

Stampelfri i h.t. § 99  
i lov nr. 140 af 7/5 1937.

### D e k l a r a t i o n .

Undertegnede menighedsraad for Kongsted sogn indgaar herved under forudsetning af kirkeministeriets approbation paa følgende fredning af den præstembedet i Kongsted tilhørende ejendom matr. nr. 2 a Kongsted by og sogn:

Paa ejendommen, som bestaar af præstegaard med gaardsplads og have, maa der ikke foretages ny bebyggelse eller ombygning eller tilbygning, uden at bebyggelsens placering og udseende forud er godkendt af fredningsmønstet for Præsts amtens skred og Kongsted menighedsraad. Paa ejendommen maa ikke anbringes skure, bdder, beboelsesvogne, transformatorstationer, master og lign. ( bortset fra de til ejendommens brug nødvendige master) eller foretages nogen for Kongsted kirke eller kirkegaard efter fredningsmønstet skøn udsigtshindrende beplantning eller hegning.

Paa ejendommen maa ikke drives nogen virksomhed, som ved røg, støj eller paa anden maade er til ulempe for Kongsted kirke og kirkegaard.

Saa lange administrationen henhører under de kirkelige myndigheder, træffer kirkeministeriet dog uanset nærværende deklaration som hidtil afgørelse om nyplacering af bygninger, herunder tillige selve byggeplanen samt tilbygninger m.v. og ombygninger der ændrer præstegaardens udseende.

Fredningen sker uden erstatning.

Deklarationen, som er bindende ogsaa for efterfølgende

ejere af ejendommen, saa tinglyses som servitut paa ejendommen, dog uden udgift for præsteboligheden og menighedsraadet.

Paataleretten har fredningsmønstret for Præste amtstads-kreds og menighedsraadet for Kongsted sogn hver for sig eller i forening.

Kongsted menighedsraad, den 1. juni 1951

- H. P. Petersen. Chr. Nielsen. Jens Jakobsen.
- P. Pedersen. Viggo Jensen. Sna. Jakobsen.
- Ella Sørensen. Edith Svendsen.

Fremsendes tjenstligt.

Faxe-Bjæverskov-Stevns herreders

provstindsvalg, den 17/6 1951

C.A. Østergaard

Kirkeministeriet har i skrivelse af 8. august d.å.

bifaldet deklarationens tinglysnings.

Deklarationen modtages og godkendes.

Naturfredningsmønstret for Præste amtstads-kreds, den 24/10 1951

Hay-Schmidt.

Johs. Kristoffersen.

Naturff. N. Pr. A. J. Nr.



FREDNINGSNÆVNET>

28/16-54

Matr. nr. Gadejordsarealer under  
ejerlauget Kongsted by,  
Kongsted sogn

Anmelder:

Naturfredningsnævnet for  
Præstø amtsrådsreds,  
Dommerkontoret i Store-  
Heddinge.

Stempelfri i.h.t. § 33  
i lov nr. 140 af 7/5 1937

~~Afsluttet~~

K E N D T L A S E

afgivet den 28. juni 1954

angående fredning af gadejord ved Kongsted kirke.

Ved Kongsted kirke er beliggende følgende gadejordsarealer  
under ejerlauget Kongsted by, Kongsted sogn

- a) et som anlæg henliggende areal på gadehjørnet ved Kongsted  
præstegård ( matr. nr. 2 g Kongsted by og sogn ) og i for-  
bindelse hermed en parkeringsplads langs vestsiden af præste-  
gården.
- b) et som anlæg henliggende areal ved sydsiden af Kongsted kirke-  
gård og
- c) et som anlæg henliggende areal ved det sydøstlige hjørne af  
Kongsted kirkegård syd for matr. nr. 15 g Kongsted by og sogn.

De nævnte arealer er afstøbt på et kort, som er udfærdiget  
af landinspektør Vemming af Køge og som vil være at vedhæfte nær-  
værende kendelse.

På fredningsnævnets foresøgelse er der rejst spørgsmål  
om fredning af de nævnte arealer således: Arealerne må ikke byg-  
ges, og på arealerne må ikke anbringes transportstationer, tele-  
fon- og telegrafmaster o. lign. ( bortset fra de til kirken og  
præstegårdens brug fornødne master, akure, udstignesteder, isbe-  
dler, telefonstolper og gæstebænke, som efter fredningsnævnets op-  
fattelse er skønnede. Arealerne må ikke beplantes på en sådan  
måde, at udsigten til og fra Kongsted kirke og kirkegård efter  
fredningsnævnets opfattelse hindres; arealerne må dog henligge

om anlag. På arealerne må ikke graves grus. På arealerne  
må ikke drives nogen vildgegningsarbejder, ligesom  
lagt eller på anden måde. Der skal altid være for Kongsted  
kirke og kirkegårde. Reklamationer kan naturfredningsnævnet  
for Frøste amtsskole og Kongsted menighedsråd.

Den 25. juni 1954 har fredningsnævnet afholdt møde  
ved Kongsted Kirke, hvortil indkaldelse er sket ved bekendtgørelse i statstidende nr. 61 for den 17.6. 1954.

i Østsjællands-Folkeblad nr. 220 for den 16. s.m., i Østsjællands Socialdemokrat nr. 136 for den 16. s.m. og i Faxe Bugten nr. 21 for den 19. s.m.

-- Hverken sognepræsten, sognerådet og amtet er særskilt indkaldt.

Med fredningen er ikke foresat indsigelse.

Idet bemærkes, at Kongsted Kirke ved nærværende angivelse  
skønnes at afgøre at erbyde af den i lov om naturfredning  
nr. 14 af 7/5 1937 § 1, i begyndelsen, behandlet art, og at  
de øvrige kirken nærmest omliggende arealer i væsentlig grad  
er fredet ved deklareret, samt at den begærede fredning  
af forsvarede arealer som et led i fredningen af kirken og  
angivelse skønnes at være af væsentlig betydning bl.a. til  
sikring af udsigten til og fra Kongsted Kirke og Kirkegårde,  
vil de forsvarede arealer i henhold til nævnte love §§ 1 og 13  
være at frede som foresat anført.

Efter omstændighederne vil der ikke være at udrede overtagning for fredningen.

**Til bestemmes:**

De ovenfor nævnte gadejordarealer ved Kongsted Kirke  
skal frede som foresat anført.

Ray-Schmidt.

Nils Kristoffersen.

P. Holme Hansen.

*g.w/p*

Afskriftens rigtighed bekræftes.

Den danske Socialdemokratiske Arbejdsretning

Præsident for Arbejdsretningen, den 25/8 1954  
København

Hermed sendes til dig en kopi af den afsluttede  
rapport om den danske Socialdemokratiske Arbejdsretning

for 1953. Rapporten er afsluttet den 15/8 1954.  
Den er udarbejdet af den danske Socialdemokratiske  
Arbejdsretning, som du har været medlem af i 1953.

Med venlig hilsen  
P. Holme Hansen

Med venlig hilsen  
P. Holme Hansen

Den danske Socialdemokratiske Arbejdsretning

for 1953. Rapporten er afsluttet den 15/8 1954.

Den er udarbejdet af den danske Socialdemokratiske

Arbejdsretning, som du har været medlem af i 1953.

Med venlig hilsen  
P. Holme Hansen

Med venlig hilsen  
P. Holme Hansen

Den danske Socialdemokratiske Arbejdsretning

for 1953. Rapporten er afsluttet den 15/8 1954.

Den er udarbejdet af den danske Socialdemokratiske

Arbejdsretning, som du har været medlem af i 1953.

Med venlig hilsen  
P. Holme Hansen

Med venlig hilsen  
P. Holme Hansen

Den danske Socialdemokratiske Arbejdsretning

for 1953. Rapporten er afsluttet den 15/8 1954.

Den er udarbejdet af den danske Socialdemokratiske

Arbejdsretning, som du har været medlem af i 1953.

Med venlig hilsen  
P. Holme Hansen

Med venlig hilsen  
P. Holme Hansen

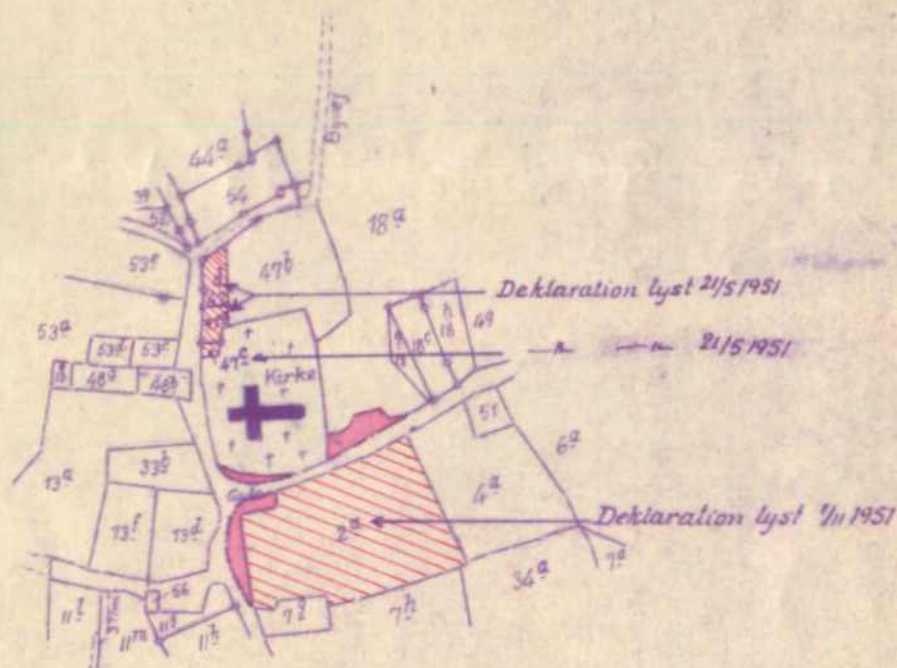
Den danske Socialdemokratiske Arbejdsretning

for 1953. Rapporten er afsluttet den 15/8 1954.

Den er udarbejdet af den danske Socialdemokratiske

Arbejdsretning, som du har været medlem af i 1953.

REKORT  
Grænserne kan kun fastsættes på stedet ud fra de herpå angivne skel, veje m.v., samt angivne mål i forhold hertil, men ikke ved mål optaget på kortet.



1:4000

Terræn ved

Kongsted Kirke

Fakse herred, Bræste amt.

De med rødt skraverede arealer er kirkefredet ved deklARATIONER og indlagt herpå overensstemmende med deklARATIONERNES beskrivelse.

Det med rød farve angivne gadejordsareal er fredet ved kendelse af 23.6 1954.

*J. P. Wanning*  
Landinspektør.

Justitsministeriets genpartkaikort nr. T

de kort-genpart er nejagtig genpart af det originale kort vedrørende ejendommen

29.479.475.476.477.478.479.480.481.482.483.484.485.486.487.488.489.490.491.492.493.494.495.496.497.498.499.500.501.502.503.504.505.506.507.508.509.510.511.512.513.514.515.516.517.518.519.520.521.522.523.524.525.526.527.528.529.530.531.532.533.534.535.536.537.538.539.540.541.542.543.544.545.546.547.548.549.550.551.552.553.554.555.556.557.558.559.560.561.562.563.564.565.566.567.568.569.570.571.572.573.574.575.576.577.578.579.580.581.582.583.584.585.586.587.588.589.590.591.592.593.594.595.596.597.598.599.600.601.602.603.604.605.606.607.608.609.610.611.612.613.614.615.616.617.618.619.620.621.622.623.624.625.626.627.628.629.630.631.632.633.634.635.636.637.638.639.640.641.642.643.644.645.646.647.648.649.650.651.652.653.654.655.656.657.658.659.660.661.662.663.664.665.666.667.668.669.670.671.672.673.674.675.676.677.678.679.680.681.682.683.684.685.686.687.688.689.690.691.692.693.694.695.696.697.698.699.700.701.702.703.704.705.706.707.708.709.710.711.712.713.714.715.716.717.718.719.720.721.722.723.724.725.726.727.728.729.730.731.732.733.734.735.736.737.738.739.740.741.742.743.744.745.746.747.748.749.750.751.752.753.754.755.756.757.758.759.760.761.762.763.764.765.766.767.768.769.770.771.772.773.774.775.776.777.778.779.780.781.782.783.784.785.786.787.788.789.790.791.792.793.794.795.796.797.798.799.800.801.802.803.804.805.806.807.808.809.810.811.812.813.814.815.816.817.818.819.820.821.822.823.824.825.826.827.828.829.830.831.832.833.834.835.836.837.838.839.840.841.842.843.844.845.846.847.848.849.850.851.852.853.854.855.856.857.858.859.860.861.862.863.864.865.866.867.868.869.870.871.872.873.874.875.876.877.878.879.880.881.882.883.884.885.886.887.888.889.890.891.892.893.894.895.896.897.898.899.900.901.902.903.904.905.906.907.908.909.910.911.912.913.914.915.916.917.918.919.920.921.922.923.924.925.926.927.928.929.930.931.932.933.934.935.936.937.938.939.940.941.942.943.944.945.946.947.948.949.950.951.952.953.954.955.956.957.958.959.960.961.962.963.964.965.966.967.968.969.970.971.972.973.974.975.976.977.978.979.980.981.982.983.984.985.986.987.988.989.990.991.992.993.994.995.996.997.998.999.1000

*J. P. Wanning*

Navn:

1954

Høje, d. 7. sept.