

Afgørelser – Reg. nr.: 01576.08

Fredningen vedrører: Halling Kirke

Domme

Taksationskommissionen

Naturklagenævnet

Overfredningsnævnet

Fredningsnævnet

21-04-1952

Kendelser

Deklarationer

FREDNINGSNÆVNET >

1009

22. marts

F R E D N I N G S T I L B U D .

Undertegnede *gærdens* *Kristian Fogh Christensen*
tilbyder herved som ejer af matr. nr. *11a*

af *Skalling* by *4* sogn,
at lade nedennævnte areal af ovennævnte matr. nr. frede.

Arealet beskrives således:

*en skiveareal af ovennævnte matr. nr. i en afstand af
18 m fra den syd for nævnte gård og fra matr. nr.
11a. Skal det matr. nr. 10a indtil de nævnte byg-
ninger på 11a*

Fredningen har følgende omfang:

Arealet må ikke bebygges eller beplantes, midlertidigt
eller vedvarende, ligesom der heller ikke på arealet må gra-
ves grus eller anbringes transformatorstationer, telefon- og
telegrafmaster o. lign., ej heller opsættes skure, udsalgsste-
der, isboder, vogne til beboelse eller opbevaring af redska-
ber eller lignende skønhedsforstyrrende genstande.

Jeg forbeholder mig dog ret til at ved *forståelse af den
forståelse i stedet for matr. nr. 10a at indskrænke den
afsnitningen, der er afstand af 18 m fra byggen på det fra-
vorte areal ved matr. nr. 10a.*

For fredningen kræver jeg ingen erstatning.

Jeg er indforstået med, at ovenstående fredningstilbud
tinglyses på min ejendom matr. nr. *10a*

af *Skalling* by *4* sogn,
dog uden udgift for mig.

Påtaleberettiget i henhold til foranstående er fred-
ningsnavnet for Aarhus amt og *Skalling* menighedsråd hver for sig.

Skalling, den 1/5 1952

J. Fogh Christensen

Under dags dato har fredningsnævnet besluttet at modtage og godkende det fremsatte fredningsstilbud, således at dette vil være at tinglyse som servitutstiftende på de foranævnte matrikelnumre, med prioritet forud for al pantegæld.

Fredningsnævnet i Århus amt.

Århus, den 21. April 1852

Indført i De... 1852

den ...

Lyst. 1852 ... Hølling ... R. Nr. 17.

Arms. Givind bestr.

1) 600 Kr. det Nærstforeningen af gødte Landejerne
Arms bevidder.

2) 15900 Kr. det Jyske Landnærstforening

3) 12200 Kr. det. Næst Nærstforening

4) Mergelgæld det Odense af den gamle Mergelgæld.

Ejendommen er yderligere fund prioriteret med
servitutter.

N. P. ...

Afgift

14

2
2

1908

F R E D N I N G S T I L B U D .

Undertegnede *Jens Peter Petersen, Halling,*
tilbyder herved som ejer af matr. nr. *116*

af *Halling* by *4* . . . sogn,
at lade nedennævnte areal af ovennævnte matr. nr. frede.

Arealet beskrives således: *Den del af matr. nr. 116, der ligger sydvest af den nuværende vej Adalshavn 1200 m, og kun den del af ejendommen, der ligger vest mod sydvest af Adalshavn 40 m, samt den del af matr. nr. 116, der ligger nordvest af Adalshavn 1200 m*

Fredningen har følgende omfang:

Arealerne må ikke bebygges eller beplantes, midlertidigt eller vedvarende, ligesom der heller ikke på arealerne må graves grus eller anbringes transformatorstationer, telefon- og telegrafmaster o.lign., ej heller opsættes skure, udsalgssteder, isboder, vogne til beboelse eller opbevaring af redskaber eller lignende skønhedsforstyrrende genstande.

Jeg forbeholder mig dog ret til at . . .

For fredningen kræver jeg ingen erstatning.

Jeg er indforstået med, at ovenstående fredningstilbud tinglyses på min ejendom matr. nr. *116*

af *Halling* by *4* sogn,
dog uden udgift for mig.

Påtaleberettiget i henhold til foranstående er fredningsnævnet for Aarhus amt og *Halling* menighedsråd hver for sig.

Halling, den 1/5 1952

Jens P. Petersen

Under dags dato har fredningsnævnet besluttet at modtage og godkende det fremsatte fredningstilbud, således at dette vil være at tinglyse som servitutstiftende på de foranævnte matrikelnumre, med prioritet forud for al pantegæld.

Fredningsnævnet i Århus amt.

Århus, den 21. April 1852

[Faded handwritten text, possibly a signature or stamp]

[Faded handwritten text]

[Faded handwritten text]

[Faded handwritten text]

[Faded handwritten text]

8. 14
11
4
4

Århus: Jernid. hæfter 7500 Kr. til Plejenummeret
forvæjen.
Ejendommen er yderligere forud bekræftet med
servitutten. *[Signature]*

[Handwritten signature]

1019

FREDNINGSTILBUD

Undertegnede *Johanna Berthe-Larsen*
tilbyder herved som ejer af matr. nr. 12a

af *Halling* by *3* sogn,
at lade nedennævnte areal af ovennævnte matr. nr. frede.

Arealet beskrives således:

*den del af matr. nr. 12a der ligger det nu-
værende kirkegårdsareal (den gamle kirke og dens
loft og det for kirkegården)*

fredningen har følgende omfang:

Arealet må ikke bebygges eller beplantes, midlertidigt eller vedvarende, ligesom der heller ikke på arealet må graves grus eller anbringes transformatorstationer, telefon- og telegrafmaster o. lign., ej heller opsættes skure, udsalgssteder, isboder, vogne til beboelse eller opbevaring af redskaber eller lignende skønhedsforstyrrende genstande.

Jeg forbeholder mig dog ret til at .

For fredningen kræver jeg ingen erstatning.

Jeg er indforstået med, at ovenstående fredningstilbud tinglyses på min ejendom matr. nr. *12a*

af *Halling* by *3* sogn,
dog uden udgift for mig.

Påtaleberettiget i henhold til foranstående er fredningsnævnet for Aarhus amt og *Halling* menighedsråd hver for sig.

Halling, den 1/5 1952

Johanna Berthe-Larsen

Under dags dato har fredningsnævnet besluttet at modtage og godkende det fremsatte fredningstilbud, således at dette vil være at tinglyse som servitutstiftende på de forovenævnte matrikelnumre, med prioritet forud for alle senere.

Fredningsnævnet i Aarhus amt.

Aarhus, den 21 April 1882

Indført i Matrikelbøgerne Nr. 53 Hads Herred
den

129 Hads Herred B. 11. 1882


Argift §
§ § 141
§ § 141
§

Kl.	Øie
"	"
"	"
2	"
2	"

Stalling Nulhøj
Anm: Jørgen Nulhøj 328 v. 1/2 til Kjøbstjævn
af yderste landejendommen i dette.

Ejendommen er yderligere forud belæst med servitut
Nulhøj

[Signature]



Aar 1952, den 21'april holdt fredningsnævnet møde i Odder

Der foretoges

7/1949

fredning af Halling kirkes
omgivelser (nr.11)

Der afsagdes sælydende

Kendelse

Da de kirkelige myndigheder i henhold til kirkeministeriets cirkulære af 26'januar 1949 har fremsat ønske om, at der foretages fredningsforanstaltninger til sikring af Halling kirkes omgivelser, og da nævnet har fundet nedenævnte foranstaltninger påkrævede

bestemmes

et areal af gadejorden i Halling by, der er beliggende vest og syd for kirkegården, og som afgrænses af denne, den offentlige vej nord for kirkegården og matr.nr. 12a, 32a, 32c, 27b og 43 Halling by og sogn

et areal af kirkegården, der ikke er udlagt som kirkegård, og som afgrænses af kirkegården og matr.nr. 12a s.vst., således som disse arealer er indtegnet paa det fremlagte rids, fremlagt i følgende omfang:


Arealerne må ikke bebygges eller beplantes, midlertidigt opføres vedvarende, ligesom der heller ikke paa arealerne må anbringes transformatorstationer, telefon- el. telegrafkaster el. lign., ej heller opsættes skure, udsalgssteder, isboder, vogne til benoelse opbevaring af redskaber el. lign. skønhedsforstyrrende genstande.

For fredningen ydes ingen erstatning.

Kærværende kendelse vil være at tinglyse som servitutstiftelse paa tingbogsbladene for gadejorden og kirkegården i Halling med sikkerhed forud for al pantegæld og med pantaleret for fredningsnævnet i Aarhus amt eller menighedsrådet i Halling sogn, hver for sig.

Fredningsnævnet i Aarhus amt

Aarhus, den 21'april 1952



Indfort i D. ... Petskreds Nr. 53 ...

Halling "Lunde- ... F. 685.
"Kirkegården"

M. Nielsen

1877
F.D.

Atgitt 3

2 Nr.

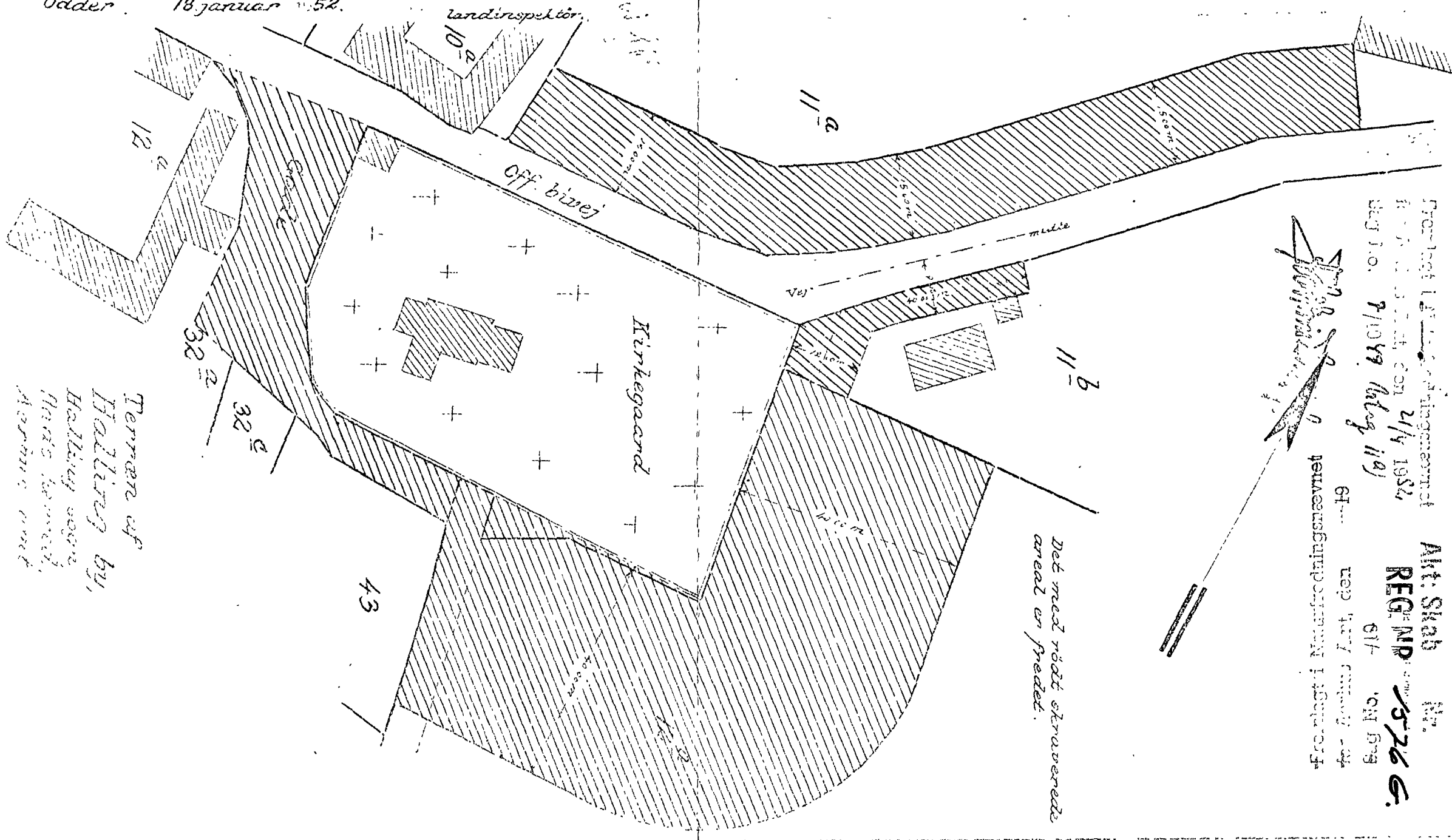
2

2

Genpartkalkulerørred af den offentlige Kort og Målestyrelse.

11^a, 11^b og 12^a Halling

Odder. 18 januar 1952.



Terrain af
 Halling by,
 Halling sogn,
 Nord herred,
 Assens amt

Forlagt i Naturfredningsnævnet
 den 21/4 1952
 Sag No. P/1049 Aalborg 119

Naturfredningsnævnet
 Aalborg

Akt: Skob Nr.
 REG: MD 15726 S.
 617 04 593

Forlagt i Naturfredningsnævnet

den 21/4 1952

Det med rødt skraverede areal er fredet.