

**Afgørelser – Reg. nr.: 01576.00**

**Fredningen vedrører: Grønholt Kirke**

**Domme**

**Taksationskommissionen**

**Naturklagenævnet**

**Overfredningsnævnet**

**Fredningsnævnet**

**04-09-1951, 01-05-1951  
30-07-1952**

**Kendelser**

**Deklarationer**

FREDNINGSNÆVNET >

K E N D E L S E

afsagt den 4. septbr. 1951  
af naturfredningsnævnet for Frederiksborg amt.

I henhold til Kirkeministeriets cirkulære af 26. januar 1949 ang. fredning af kirkernes og kirkegaardenes omgivelser blev der den 1. maj 1951 afsagt kendelse vedr. Grønholt kirke.

Da der siden er fremkommet nye oplysninger ang. den nævnte kirkes omgivelser (specielt at der paa matr.nr. 5 <sup>h</sup> k af Grønholt, beliggende ca. 150 m fra kirken, kun findes præstebolig og have, og at det Asminderød-Grønholt kommune tilhørende, som parkeringsplads for kirken anvendte areal er matrikuleret som nr. 1 a af Grønholt), findes det - under henvisning til de tidligere førte forhandlinger med Asminderød-Grønholt kommune og efter nu stedfundne forhandlinger med menighedsraadet og gaardejer K. M. Larsen (ejer af matr. nr. 5 a og 31 af Grønholt, beliggende vest, sydvest og nord for kirken), - rigtigst at ophæve den foran nævnte kendelse og at træffe de nedenfor nævnte bestemmelser, hvorved den i den ophævede kendelse indeholdte indskærpelse af reglen i Danske Lov 2-22-74 om kirkens fortogsret opretholdes forsaavidt angaar matr. nr. 5 k af Grønholt (ejer: arbejdsmand P. Møller Thomsen).

Nævnet udtaler samtidigt, at det maa anses som overmaade ønskeligt, om de høje elmetræer nord for kirken, der - uden at være af nogen landskabelig værdi - er værdiforringende for gaardejer Larsens jord og formentlig, belysningsmæssigt set, forringende for kirken, fjernes.

H e r e f t e r b e s t e m m e s :

Nævnets kendelse af 1/5-1951 ophæves.

Paa matr. nr. 5 a og 31 af Grønholt maa der ikke i en afstand af 40 m fra kirkegaarden opføres skæmmende indretninger.

Saadanne indretninger maa ej heller opføres paa kommunens areal (parkeringsplads) matr. nr. 1 a af Grønholt, øst for kirken, og ej heller paa kommunens umatrikulerede areal øst for kirken, paa den anden side af landevejen.

Med hensyn til matr. nr. 5 k af Grønholt gælder, at der ikke i en afstand af 3 alen (2 meter) fra kirkegaarden maa anbringes nogen indretning, der kan hindre den kirken hjemlede færdselsret.

Ved skæmmende indretninger forstaas garager, drivhuse, boder, hønsehuse, skure, retirader, sprøjtehuse, ledningsmaster, transformatorstationer o. lign.

Nærværende kendelse vil være at tinglyse som servitutstiftende paa matr. nr. 5 a + 31, 1 a og 5 k af Grønholt by og sogn.

Paataleret har fredningsnævnet for Frederiksborg amt og menighedsraadet for Grønholt kirke, hver for sig eller i forening.

J. L. Buch.

Carl Poulsen.

H. J. Mikkelsen.

Ændringer i eller omstødelse af denne kendelse kan kun kræves, hvis den inden 4 uger indankes for overfredningsnævnet, Slotholmsgade 10, København K.

FREDNINGSNÆVNET >

# OPHÆVET V/K AF 4/9 1951

K E N D E L S E

afsagt den 1' maj 1951

*(oplyst v.  
Kv. 4-9-51)*

af naturfredningsnævnet for Frederiksborg amt.

I et cirkulære af 26. januar 1949 har Kirkeministeriet - i forstaaelse med Statsministeriet - udtalt ønske om, at kirkernes og kirkegaardenes omgivelser kommer til at fremtræde saa smukt og værdigt som muligt, specielt saaledes, at skæmmende bebyggelser ikke anbringes saa nær ved kirken (kirkegaarden), at skønhedsværdier gaar tabt eller kirkelige interesser krænkes.

I denne anledning har nævnet efter forhandling med provsten, sognepræsten, sogneraadet og menighedsraadet behandlet spørgsmaalet forsaavidt Grønholt kirke angaar.

Denne kirke (en romansk kampestensbygning med et anseeligt taarn og et smukt vaabenhus), omgives mod øst af kirkejord og gaardejord og iøvrigt af arealer, tilhørende gaardejer Karl M. Larsen. matr. nr. 5a og 31 Grønholt (vest, sydvest og nord for kirken) samt for et lille areals vedkommende af arbejdsmand Poul Møller Thomsens ejendom (matr.nr. 5k Grønholt).

Endvidere findes mod øst - dog paa den anden side af landevejen - et anlæg (paa umatrikuleret gadejord), tilhørende Asminderød-Grønholt kommune.

Gaardejer Larsen har indvilget i en fredning mod al bebyggelse i en afstand af 40 m fra kirkegaarden.

Samme forpligtelse har oprindelig arbejdsmand Møller Thomsen paataget sig forsaavidt angaar en afstand af 5 m fra kirkegaarden. Da han imidlertid senere har fragaaet dette, skønner nævnet, at man for hans vedkommende maa indskrænke sig til at indskærpe reglen om kirkens fortovsret i Danske Lov 5-2-74 (3 alen).

Sogneraadet har indvilget i at frede anlægget mod al bebyggelse.

Med de kirkelige myndigheders og sogneraadets tilslutning finder nævnet, at det samme bør gælde med hensyn til kirkejorden og gadejorden.

T h i     b e s t e m m e s :

Paa matr. nr. 5a og 31 af Grønholt by og sogn, maa der ikke opføres bygninger af nogen art, herunder drivhuse, garager, boder og alle slags skure i en afstand af 40 m fra kirkegaarden.

Det samme gælder med hensyn til matr.nr. 5k af Grønholt by og sogn i en afstand af 2 m fra kirkegaarden samt med hensyn til kommunens areal øst for kirken paa den anden side vejen.

Samme bestemmelse skal endelig gælde med hensyn til kirkejorden (matr. nr. 5k Grønholt) og gadejorden øst for kirken.

Nærværende kendelse vil være at tinglyse som servitutstiftende paa følgende matr.nr. af Grønholt by og sogn: 5a + 31, 5k og 5h.

Paataleret har fredningsnævnet for Frederiksborg amt og menighedsraadet for Grønholt kirke, hver for sig eller i forening.

J. L. Buch.

Carl Poulsen

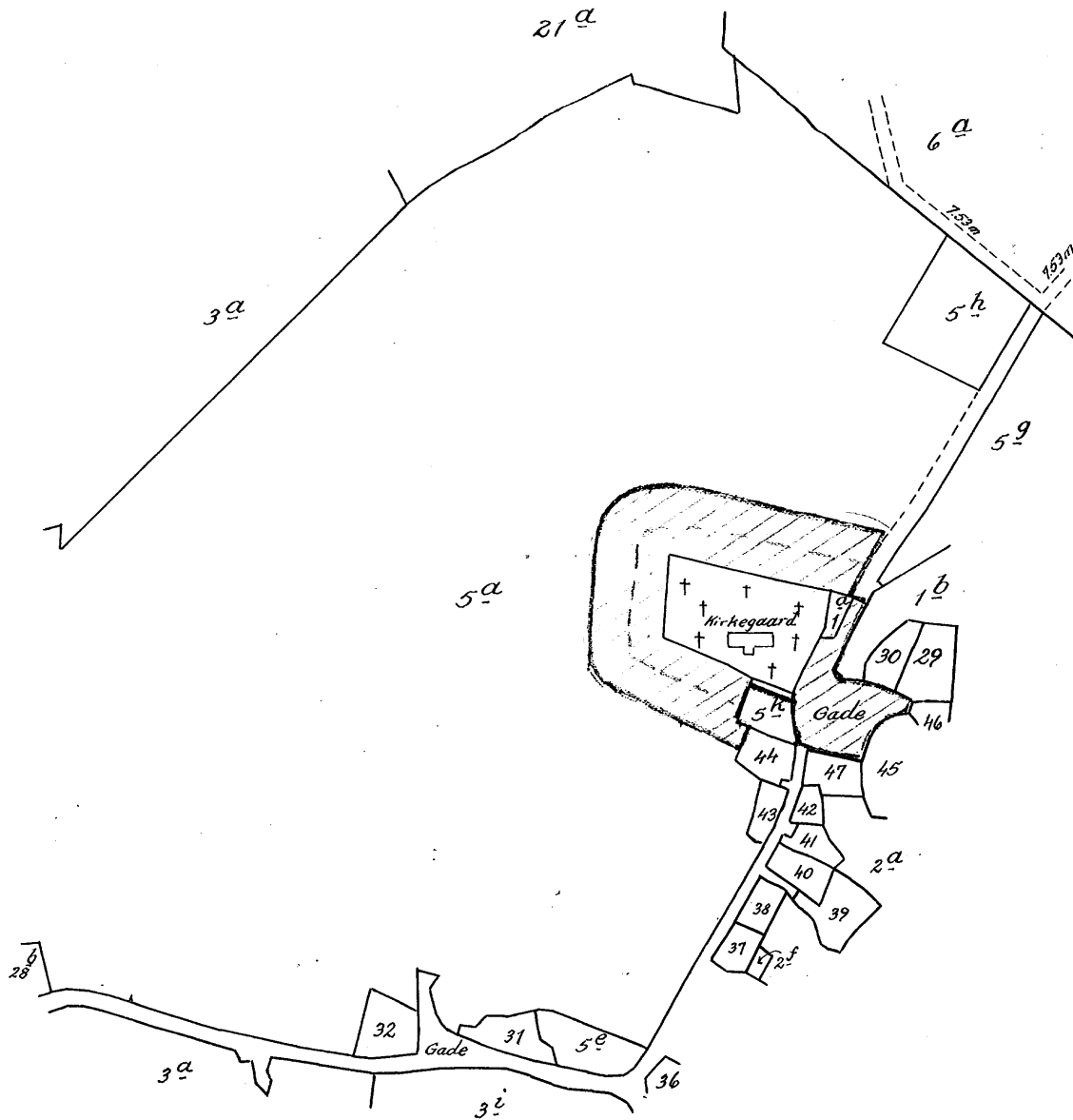
H. J. Mikkelsen.



Fredningsgrænser:

sammenfaldende med Skel

ikke sammenfaldende med Skel



Terrain af

Grönholt By

Sogn: Grönholt

Herred: Lyng-Kronborg

Amt: Frederiksborg

Udfærdiget i juli 1951

Direktoratet for Matrikulsvæsenet

*P. Nielsen*  
Fst.



FREDNINGSNÆVNET >

30/7.1952

T i l l æ g s k e n d e l s e

afsagt d. 30' juli 1952

af naturfredningsnævnet for Frederiksborg amt.

I nævnets kendelse af 4/9 1951 ang. Grønholt kirke foretages - efter stedfundet indvilgelse af gaardejer K. M. Larsen - den ændring, at konklusionens stk. 2 affattes saaledes:

Paa matr. nr. 5 a og 31 af Grønholt maa der i en afstand af 20 m fra kirkegaarden ikke opføres bygninger af nogen art, medens der i en afstand af de næste 20 m ikke maa opføres skæmmende indretninger.

Samtidig ændres i kendelsen s. 1, linie 5 f.o. matr. nr. 5 k til matr. nr. 5 h.

Nærværende tillægskendelse vil være at tinglyse som servitutstiftende paa matr. nr. 5 a + 31, 1 a og 5 k af Grønholt by og sogn med fredningsnævnet for Frederiksborg amt og menighedsraadet for Grønholt kirke som paataleberettigede.

Nævnet ønsker herved at indskærpe, at de høje elmetræer nord for kirken, der landskabeligt set er værdiløse og tilmed baade for kirken og for gaardejer K. M. Larsen er værdiforringende, bør fjernes.

J. L. Buch.      Carl Poulsen.      H. J. Mikkelsen.

Ændringer i eller Omstødelse af denne Kendelse kan kun kræves, hvis den inden 4 Uger indankes for Overfredningsnævnet, Slotsholmsgade 10, København K.

DISPENSATIONER>

**Afgørelser – Reg. nr.: 01576.00**

**Dispensationer i perioden: 25-06-1976 - 06-09-1989**

25/6-76

## T I L L Æ G S K E N D E L S E

til kendelse afsagt den 4. september 1951 med  
tillægskendelse afsagt den 30. juli 1952 om  
fredning af Grønholt kirkes omgivelser.

Tillægskendelsen er afsagt den 25. juni 1976  
af Fredningsnævnet for Frederiksborg amts  
nordlige fredningskreds.

-oOo-

Den 4. september 1951 afsagde Fredningsnævnet for Frederiks-  
borg amt en kendelse om fredning af Grønholt kirkes omgivelser.  
Kendelsen afløste nævnets kendelse af 1. maj 1951, der ophævedes,  
og den 30. juli 1952 afsagdes en tillægskendelse, der konkluderer  
i, at der på ejendommen matr. nr. 5 a og 31, Grønholt by og sogn,  
i en afstand af 20 m fra kirkegården ikke må opføres bygninger  
af nogen art og at der i en afstand af de næste 20 m ikke må  
opføres skæmmende indretninger.

Kendelsen tinglystes den 13. august 1952 på matr. nr.  
5 a, 31, 1 a og 5 k, Grønholt by og sogn.

Ved en skrivelse af 13. maj 1970 har Fredensborg-Humlebæk kommune for Fredningsnævnet forelagt en ansøgning fra Grønholt menighedsråd om principiel tilladelse til indretning af parkeringsplads for ca. 35 biler på et areal af matr. nr. 5 a, beliggende nord for kirkegården og umiddelbart op til denne. Det areal, der agtes erhvervet, er ca. 1.500 m<sup>2</sup> og forudsættes efter den skrivelsen vedlagte situationsplan hegnet mod marken med kampestensmur og bøgehæk i lighed med det eksisterende hegn, men ca. 60 cm. lavere, da parkeringspladsen anlægges ca. 60 cm under kirkegårdens niveau.

Fredningsnævnet har behandlet sagen på et møde den 21. juni 1970 i forbindelse med besigtigelse. I mødet deltog repræsentanter for Grønholt menighedsråd, sognepræsten, Fredensborg-Humlebæk kommune og Danmarks Naturfredningsforening. Fredningsplanudvalget for Københavns, Frederiksborg og Roskilde amter havde meldt forfald til mødet, men har i en skrivelse af 9. juni 1970 udtalt, at man ikke har indvendinger mod projektet under forudsætning af, at der iøvrigt ikke sker ændringer ved det eksisterende kirkegårdsgærde og rækken af lindetræer (langs gærdet), bortset fra de tre låge-gennemgange. Man forudsætter samtidig, at anlægget ikke kommer i vejen for en eventuel senere udvidelse af kirkegården.

Ingen af de mødende havde indvendinger mod anlægget af parkeringspladsen, der anses for nødvendig, da den nuværende parkeringsplads kun rummer ca. 20 vogne.

Nævnet finder efter det foreliggende ikke at ville modsætte sig den ønskede udvidelse af parkeringsmulighederne i overensstemmelse med det forelagte projekt på betingelse af, at højden af beplantningen ud mod marken nord for parkeringspladsen ikke overstiger 80 cm, at belysningen sker ved hjælp af "Lundtoftelygter", hvis højde ikke overstiger 80 cm., og at der på parkeringspladsen anbringes armeret græs.

THI BESTEMMES:

Den ved kendelse af 4. september 1951 og tillægskendelse af 30. juli 1952 skete fredning af matr. nr. 5 a, Grønholt by og sogn, skal ikke være til hinder for, at der på et areal af ejendommen, beliggende nord for Grønholt kirkegård, af en størrelse på ca. 1.500 m<sup>2</sup>, indrettes parkeringsplads på betingelse af, at beplantningen nord for parkeringspladsen ud mod marken ikke overstiger en højde af 80 cm, at belysningen sker ved hjælp af "Lundtoftelygter", hvis højde ikke må overstige 80 cm, og at parkeringspladsen belægges med armeret græs.

Denne tillægskendelse, der vil være at tinglyse, kan indankes for Overfredningsnævnet inden 4 uger efter modtagelsen.

Aagaard Larsen

J. Linde

Feilberg Jørgensen

-oOo-

-oOo-

Udskriftens rigtighed bekræftes.  
Naturfredningsnævnet  
for  
Frederiksberg amt. nordlig  
fredningsplads  
Hellerød  
den 25. juni 1976  
Feilberg Jørgensen  
nævnets formand

Vedr. detailtracé for naturgasfordelingsledninger på strækninger-  
ne 6200 Hørsholm-Gilleleje, 6300 Lynge-Gilleleje og 6400 Faurholm-  
Nybo.

---

Ved skrivelse af 21. oktober 1983 har HNG ansøgt om nævnets  
tilladelse til anlæggelse af naturgasfordelingsledninger på oven-  
nævnte strækninger.


Det fremgår, at de omhandlede ledninger bl.a. berører ejen-  
dommene matr. nr. 1a og 1c Hellebækgård, Hellebæk, hvorpå der den  
12. februar 1952 er tinglyst fredningskendelse, matr. nr. 21 a  
Ullerød by, Tjæreby, hvorpå der den 24. september 1934 er ting-  
lyst deklARATION angående fredning af et stendige og matr. nr.  
5 a Grønholt by, Grønholt, hvorpå der den 10. september 1951 med  
tillæg af 13. august 1952 og 28. juni 1976 er tinglyst kendelse  
om kirkefredning.

I den anledning meddeler nævnet herved tilladelse til det  
ansøgte i overensstemmelse med det ansøgte projekt.

Den således meddelte tilladelse bortfalder i henhold til  
naturfredningslovens § 64 a, såfremt den ikke er udnyttet inden  
5 år fra tilladelsens meddelelse.

Nævnets afgørelse kan inden 4 uger ankes til Overfrednings-  
nævnet af den, der har begæret fredningsnævnets afgørelse, Frede-  
riksborg amtsråd, Hovedstadsrådet, kommunalbestyrelsen, Frednings-  
styrelsen, skovdistriktet samt anerkendte foreninger og institu-  
tioner, der virker for gennemførelse af naturfredningslovens for-

mål. Den meddelte tilladelse må derfor ikke udnyttes før ankefri-  
stens udløb, jfr. naturfredningslovens § 58.



P. H. Raaschou  
nævnets formand

Kopier til:

HR

Kronborg skovdistrikt

Frederiksborg skovdistr.

DN

Fredst. (3)

Hovedstadsregionens Naturgas I/S

Toldbodgade 57

1006 København K.



År 1989, den 20. september kl. 9.30 foretog formanden for fredningsnævnet for Frederiksborg amts nordlige fredningskreds, dommer P. H. Raaschou sagen

F.S. 104/89

Matr. 5 r Grønholt

- fortsat -

Nævnsformanden bemærkede, at nævnsmedlemmet John H. Andersen ved skrivelse af 15. september 1989, modtaget 19. september 1989, har tiltrådt den af nævnsformanden og nævnsmedlemmet Henrik B. Rasmussen den 6. september 1989 truffne afgørelse, der herefter er endelig.

Den meddelte tilladelse bortfalder i henhold til naturfredningslovens § 64 a, såfremt den ikke er udnyttet inden 5 år fra tilladelsens meddelelse.

Nævnets afgørelse kan inden 4 uger ankes til Overfredningsnævnet af den, der har begæret fredningsnævnets afgørelse, Frederiksborg amtsråd, Hovedstadsrådet, kommunalbestyrelsen, Skov- og naturstyrelsen samt anerkendte foreninger og institutioner, der virker for gennemførelse af naturfredningslovens formål. Den meddelte tilladelse må derfor ikke udnyttes før ankefristens udløb, jfr. naturfredningslovens § 58.

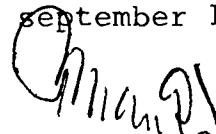
Henrik B. Rasmussen

P. H. Raaschou

John Hugo Andersen

Udskriftens rigtighed bekræftes.

Hørsholm, den 21. september 1989.



P. H. Raaschou

**Foto venter**

Naturfredningsnævnet  
for

Frederiksborg amts nordlige  
fredningskreds  
Folehavevej 1, 2970 Hørsholm  
Tlf. 02 86 15 50

År 1989, den 6. september kl. 11.30 afholdt fredningsnævnet for Frederiksborg amts nordlige fredningskreds møde i Grønholt under ledelse af formanden, dommer P. H. Raaschou og med Henrik B. Rasmussen som udpeget nævnsmedlem. Nævnsmedlemmet Kirsten Olrik havde meddelt forfald, og nævnsmedlemmet John Hugo Andersen fandtes ikke mødt.

Der foretoges:

F.S. 104/89

Behandling af andragende om tilladelse til opførelse af en materialebygning på ejendommen matr. nr. 5 r Grønholt, der er omfattet af kirkefredningskendelse.

For Hovedstadsrådet mødte Annelise Kaaber.

For Fredensborg-Humlebæk kommune mødte Hans Høgh.

Danmarks Naturfredningsforening fandtes ikke mødt.

For Grønholt kirkes menighedsråd mødte formanden Inge Lyskov med flere rådsmedlemmer.

Nævnsformanden forelagde sagen, som den foreligger oplyst i det fremsendte materiale.

Besigtigelse fandt sted.

Det oplystes, at stiftsøvrigheden har modsat sig opførelse af materialebygningen på kirkegårdsarealet, hvor det var foreslået opført i tilknytning til kapellet. Det projekterede sted for bygnings opførelse udpegedes som værende den fra kommunevejen fjerneste ende af kirkens parkeringsplads.

De tilstedeværende nævnsmedlemmer voterede:

Det tiltrædes, at en placering af materialebygningen på kirkegården og i tilknytning til det eksisterende kapel er uheldig af

ad SN 1213/2-0001  
AUT 1

hensyn til udsynet fra kirkens hovedindgang ud over kirkegården. Under hensyn til, at det må anses for nødvendigt for arbejdets udførelse på kirkegården, at bygningen med personalerum opføres i tilknytning til kirkegården, og under hensyn til at den udpegede placering på et allerede eksisterende parkeringsareal fjernest fra kirken må anses for den mest hensigtsmæssige placering af bygningen, meddeler nævnet i medfør af naturfredningslovens § 34 (kendelse af 4. september 1951) tilladelse til opførelse af materialebygning med redskabsrum på matr. nr. 5 r Grønholt i overensstemmelse med det foreliggende projekt.

De tilstedeværende nævnsmedlemmers votering forelægges for det fraværende nævnsmedlem, Hugo Andersen, der ved tilbagesendelse af udskrift af foranstående bedes tilkendegive, om han kan tiltræde det af de to nævnsmedlemmer anførte.

Sagen udsat.

  
P. H. Raaschou

## **Fredningsnævnet for Nordsjælland**

Sdr. Jernbanevej 18B

3400 Hillerød

Tlf. 47 33 87 32

E-mail: nordsjaelland@fredningsnaevn.dk

Den 23. april 2017 traf Fredningsnævnet for Nordsjælland afgørelse i sagen:

### **FN-NSJ-087-2016 - Ansøgning om tilladelse til tilbygning til eksisterende materialebygning ved Grønholt Kirke, ejendommen matr.nr. 5r Grønholt By, Grønholt, Fredensborg Kommune.**

#### **Fredningen:**

Ovennævnte ejendom er omfattet af daværende naturfredningsnævnet for Frederiksborg amts fredningskendelse af 4. september 1951 af Grønholt Kirkes omgivelser. Kirkeministeriets cirkulære af 26. januar 1949 angående fredning af kirkernes og kirkegårdenes omgivelser ligger til grund for fredningsafgørelsen. Af fredningsafgørelsen fremgår blandt andet, at der i en afstand af 40 meter fra kirkegården ikke må opføres skæmmende indretninger. Ved skæmmende indretninger forstås garager, drivhuse, boder, hønsehuse, skure, retirader, sprøjtehuse, ledningsmaster, transformerstationer og lignende. Fredningsnævnet meddelte i september 1989 (FS 104/1989) dispensationstilladelse til, at der på ovennævnte ejendom kunne opføres en materialebygning til brug for Grønholt Kirke.

#### **Ansøgningen og Fredensborg Kommunes indstilling til det ansøgte:**

Fredensborg Kommune har den 16. december 2016 videresendt en ansøgning fra Menighedsrådet for Grønholt Kirke til Fredningsnævnet for Nordsjælland, idet der ønskes fredningsnævnets dispensation, således at der kan opføres en tilbygning på 16 m<sup>2</sup> til den eksisterende materialebygning. Af kommunens skrivelse fremgår, at tilbygningen ønskes opført i den østlige ende af bygningen og i de sammen materialer som den eksisterende bygning. I forbindelse hermed er medsendt fotos af de eksisterende forhold på stedet. Kommunen kan anbefale det ansøgte, idet det samtidig tilkendegives, at det ikke kan anbefales, at der sker ændringer i det beskyttede dige om kirkegården.

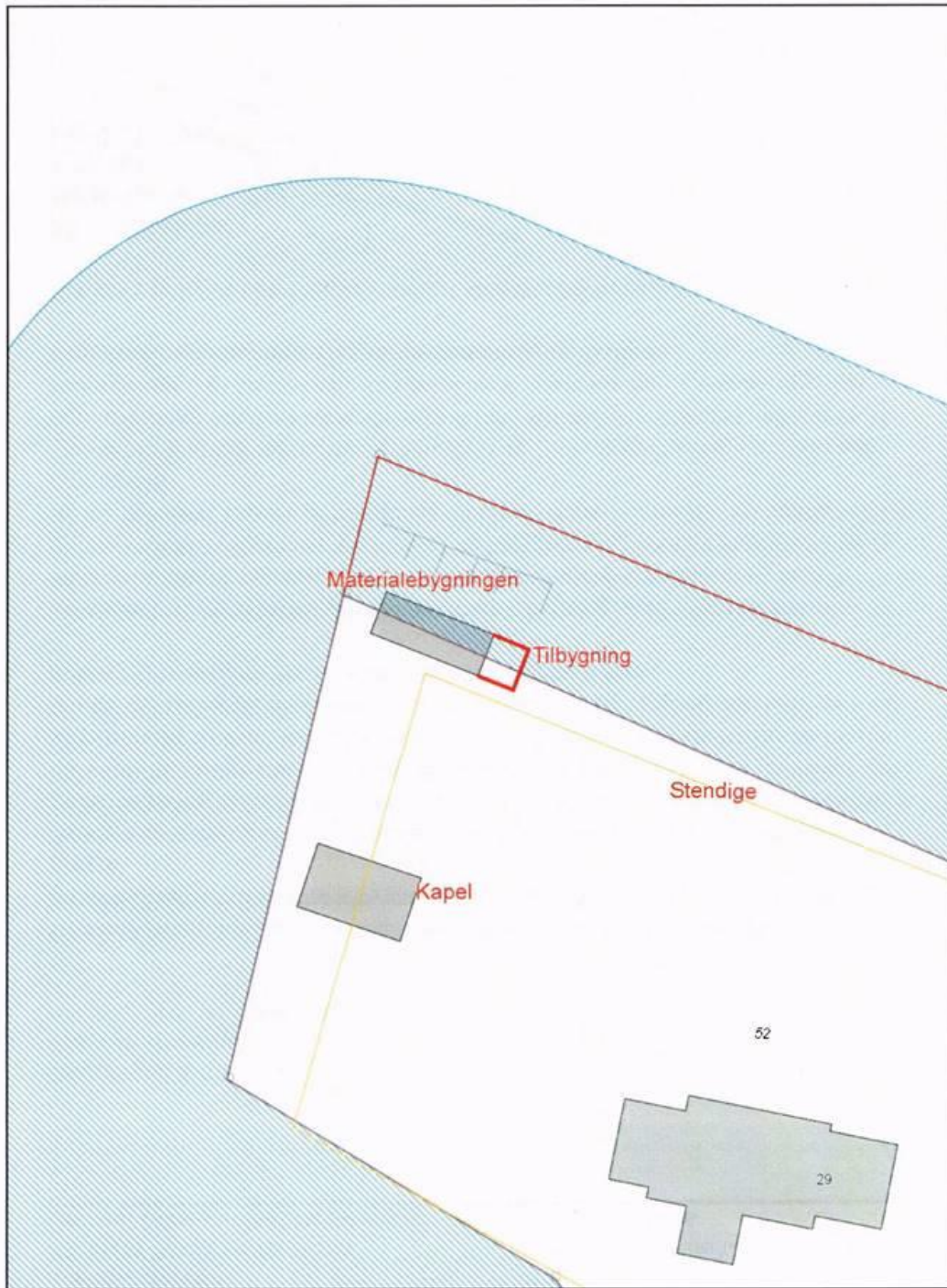
Af den medsendte ansøgning fra menighedsrådet til Fredensborg Kommune fremgår blandt andet:

”Grønholt Kirke, beliggende Grønholtvej 29 -Grønholt 3480 Fredensborg søger hermed tilladelse til mindre tilbygning, til nuværende Graverkontor / værksted og garage.

Årsagen er at menighedsrådet har fået påbud fra arbejdstilsynet, om at der skal indrettes bad og toilet til de ansatte. Samt der er indkøbt en mini traktor, som vi ikke har plads til. Denne traktor er med såkaldt sluf, der skal benyttes ved jordbegravelser, da personalet ikke må løfte mere end 12 kg. Ved jordbegravelser bruges en såkaldt ramme der udlægges rundt om graven, denne er bred og tung, og skal udlægges via traktor, ligesom fjernelse af overskuds jord skal bortkøres.

Tilbygning vil ske i forlængelse af nuværende bygning, med tillæg på 4 meter. Samme bredde og nøjagtig i samme materialer. Portene der i dag er ud mod P. pladsen, vil blive flyttet om på siden af ny tilbygning, og hermed vende ud mod depot og lagerpladsen. Gavlen på tilbygning vil blive lukket. Alt males i samme farver som nuværende.”

Placeringen af det ansøgte fremgår af en medsendt placeringsskitse:



Udskrevet: 16-12-2016 09:49:37  
Papir: A4-PORTRAIT  
Målestok: 1:500  
© Fredensborg Kommune



**Høringsvar:**

Danmarks Naturfredningsforening, Fredensborg afdeling, har den 29. januar 2017 meddelt, at foreningen ikke har indvendinger mod det ansøgte. Det tilføjes, at det skal sikres, at kirkegårdsdiget langs materialebygningen ikke bliver beskadiget under byggeriet.

Helsingør Stiftsøvrighed har den 31. marts 2017 efter indhentet udtalelse fra Den kgl. Bygningsinspektør og fra kirkegårdsconsulenten oplyst, at der ikke er bemærkninger til den ansøgte forlængelse af den eksisterende bygning.

Fredensborg Provstiudvalg har den 23. februar 2017 oplyst, at udvalget ikke har bemærkninger til det ansøgte.

Styrelsen for Vand- og Naturforvaltning (nu Miljøstyrelsen) har i en udtalelse af 24. februar 2017, jf. naturbeskyttelseslovens § 33, stk. 4, blandt andet angivet, at det ansøgte efter styrelsens vurdering ikke vil medføre beskadigelse/ødelæggelse af plantearter eller yngle- eller rasteområder for de dyrearter, der fremgår af habitatdirektivets bilag IV.

**Fredningsnævnets afgørelse:**

Efter naturbeskyttelseslovens § 50, stk. 1, kan fredningsnævnet dispensere fra bestemmelserne i en foreslået eller fastsat fredning, når det ansøgte ikke er i strid med fredningens formål. Videregående afvigelser fra en fredning end nævnt i stk. 1, og helt eller delvis ophævelse af en fredning kan, jf. lovens § 50, stk. 5, kun foretages efter reglerne om gennemførelse af fredninger.

Fredningsnævnet lægger til grund, at det ansøgte er begrundet i lovkrav, der er opstået efter fredningsafgørelsen og den i 1989 tidligere meddelte dispensation. Det ansøgte omfatter en mindre tilbygning til den tidligere tilladte materialebygning, og det nu ansøgte vil udefra fremstå som en visuel enhed med den eksisterende materialebygning. Den nu ansøgte tilbygning kan efter en samlet vurdering ikke antages afgørende at ændre ved det grundlag, som dispensationen fra 1989 hviler på. På det nævnte grundlag sammenholdt med de hensyn, som fredningen tilsigter at beskytte, finder fredningsnævnet at kunne lægge til grund, at ansøgningen om dispensation fra fredningsbestemmelserne ikke vil stride mod fredningens formål og vil være af underordnet betydning i forhold til dette. Fredningsnævnet finder endvidere at kunne lægge til grund, at det ansøgte ikke er hindret af de hensyn, som fremgår af naturbeskyttelseslovens § 50, stk. 2-4. Fredningsnævnet meddeler herefter i medfør af naturbeskyttelseslovens § 50, stk. 1, dispensation til det ansøgte. Fredningsnævnet bemærker herved, at der ikke er søgt om ændringer i den eksisterende stensætning omkring kirkegården, og at det således forudsætningsvis indgår i afgørelsen, at der ikke sker ændringer heri, men at det samtidig bemærkes, at stensætningen ikke direkte er omfattet af fredningsafgørelsen fra 1951.

Afgørelsen er truffet af fredningsnævnets formand i medfør af § 10, stk. 5, i bekendtgørelse nr. 842 af 27. juni 2016 om forretningsorden for fredningsnævn.

Tilladelsen må ikke udnyttes før udløbet af klagefristen på 4 uger, jf. naturbeskyttelseslovens § 87, stk. 3, jf. stk. 1. Klagefristen udløber 4 uger efter, at afgørelsen er meddelt. Er afgørelsen offentligt bekendtgjort, regnes klagefristen dog altid fra bekendtgørelsen. Hvis klagefristen udløber en lørdag eller en helligdag, forlænges klagefristen til den følgende hverdag. Rettidig klage har opsættende

virkning for den påklagede afgørelse, medmindre klagemyndigheden bestemmer andet, jf. naturbeskyttelseslovens § 87, stk. 5.

Tilladelsen bortfalder efter naturbeskyttelseslovens § 66, stk. 2, såfremt den ikke er udnyttet inden 3 år fra tilladelsens meddelelse eller ikke har været udnyttet i 3 på hinanden følgende år.

Tilladelsen omfatter ikke tilladelser, som skal meddeles af andre myndigheder m.v.

### Toftager Nævnets formand

#### Vejledning om klage

Der kan klages over denne afgørelse til Miljø- og Fødevareklagenævnet. Klagefristen udløber 4 uger efter, at afgørelsen er meddelt. Er afgørelsen offentligt bekendtgjort, regnes klagefristen dog altid fra bekendtgørelsen. Klagen skal ifølge lov om naturbeskyttelse § 87 afgives via Miljø- og Fødevareklagenævnets digitale selvbetjening, jf. vejledning på klagenævnets hjemmeside [www.naevneneshus.dk](http://www.naevneneshus.dk). Klagefristen udløber ved midnat på dagen for klagefristens udløb. Hvis klagefristen udløber på en lørdag eller en helligdag, forlænges fristen til den følgende hverdag.

Klageberettigede er, jf. naturbeskyttelseslovens § 86:

- Adressaten for afgørelsen,
- ejeren af den ejendom, som afgørelsen vedrører,
- offentlige myndigheder,
- en berørt nationalparkfond,
- lokale foreninger og organisationer, som har en væsentlig interesse i afgørelsen,
- landsdækkende foreninger og organisationer, hvis hovedformål er beskyttelse af natur og miljø, og
- landsdækkende foreninger og organisationer, som efter deres formål varetager væsentlige, rekreative interesser, når afgørelsen berører sådanne interesser.

Det er en betingelse for Miljø- og Fødevareklagenævnets behandling af en klage, at den, der klager indbetaler et gebyr på 900 kr. for privatpersoner og 1.800 kr. for virksomheder og organisationer (2016-niveau). Klagegebyret reguleres den 1. januar hvert år efter den af Finansministeriet fastsatte sats for det generelle pris- og lønindeks som løbende offentliggjort i forslag til finanslov med virkning for klager, der modtages i nævnet fra og med den 1. februar 2017. Nævnet offentliggør størrelsen af klagegebyret på sin hjemmeside [www.naevneneshus.dk](http://www.naevneneshus.dk).

Gebyret opkræves i forbindelse med klagens oprettelse i Miljø- og Fødevareklagenævnets digitale selvbetjening. Klagen behandles først, når gebyret er betalt. Vejledning om gebyrbetalingen kan ligeledes findes på Miljø- og Fødevareklagenævnets hjemmeside [www.naevneneshus.dk](http://www.naevneneshus.dk).

Gebyret tilbagebetales, hvis

- 1) klagesagen fører til, at den påklagede afgørelse ændres eller ophæves,
- 2) klageren får helt eller delvis medhold i klagen, eller
- 3) klagen afvises som følge af overskredet klagefrist, manglende klageberettigelse eller fordi klagen ikke er omfattet af Miljø- og Fødevareklagenævnets kompetence.

Det bemærkes, at hvis den eneste ændring af den påklagede afgørelse er forlængelse af frist for efterkommelse af afgørelse som følge af den tid, der er medgået til at behandle sagen i klagenævnet, tilbagebetales gebyret dog ikke.

Miljø- og Fødevareklagenævnet kan også beslutte at tilbagebetale klagegebyret, hvis

- 1) der er indledt forhandlinger med afgørelsens adressat og/eller førsteinstansen om projektilpasninger, og disse forhandlinger fører til, at klager trækker sin klage tilbage, eller
  - 2) klager i øvrigt trækker sin klage tilbage, før Miljø- og Fødevareklagenævnet har truffet afgørelse i sagen.
- Gebyret tilbagebetales dog ikke, hvis nævnet vurderer, at der er forhold, der taler imod at tilbagebetale gebyret, f.eks. hvis klagen trækkes tilbage meget sent, herunder efter at klager har haft et afgørelsesudkast i partshøring.

Til orientering i relation til fredningsnævnets afgørelse bilægges relevante bestemmelser fra naturbeskyttelsesloven.

Denne afgørelse er sendt pr. mail til:

Grønholt Kirke, att: Menighedsrådsformand Egon Frandsen, [egonfrandsen@outlook.dk](mailto:egonfrandsen@outlook.dk)

Fredensborg Kommune

Danmarks Naturfredningsforening

Danmarks Naturfredningsforening i Fredensborg

Miljøstyrelsen

Friluftsrådet

Friluftsrådet, Kreds Nordsjælland

DOF

DOF Nordsjælland

Fredensborg Provsti, Att: Provst Hans-Henrik Nissen, [fredensborg.provsti@km.dk](mailto:fredensborg.provsti@km.dk)

Helsingør Stift, Att: Biskop Lise-Lotte Rebel, [kmhel@km.dk](mailto:kmhel@km.dk)



## Bilag 1

### Naturbeskyttelseslovens § 50

Fredningsnævnet kan meddele dispensation fra en foreslået eller fastsat fredningsbestemmelse, når det ansøgte ikke vil stride mod fredningens formål. Reglerne i § 66 finder tilsvarende anvendelse.

Stk.2. Fredningsnævnet kan kun meddele dispensation fra en fredning eller en foreslået fredning i eller uden for et internationalt naturbeskyttelsesområde, hvis det ansøgte ikke indebærer forringelse af naturtyper og levesteder for arter eller betydelige forstyrrelser af arter, som området er udpeget for.

Stk.3. Medmindre betingelserne i § 65, stk. 6, er opfyldt, kan fredningsnævnet ikke meddele dispensation fra en fredning eller en foreslået fredning, hvis det ansøgte kan

1. beskadige eller ødelægge yngle- eller rasteområder i det naturlige udbredelsesområde for de dyrearter, der er nævnt i bilag 3 til loven, eller
2. ødelægge de plantearter, der er nævnt i bilag 5 til loven, i alle livsstadier.

Stk.4. Det skal fremgå af afgørelser efter stk. 1, at betingelserne i stk. 2 og 3 er opfyldt.

Stk.5. Videregående afvigelser fra en fredning end nævnt i stk. 1 samt hel eller delvis ophævelse af en fredning kan kun foretages efter reglerne om gennemførelse af fredninger.