

# Afgørelser – Reg. nr.:

## Fredningen vedrører:

### Bemærkninger:

**Bemærkninger om formål og bestemmelser:**

Denne fredning indeholder ingen udtrykkelig formålsbestemmelse. Formålet må derfor udledes ud fra en fortolkning af fredningsafgørelsen. I dokumentet er de generelle bestemmelser fremhævet. Den fremhævede tekst er vejledende og er fremhævet som hjælp til læseren. Fredningens generelle bestemmelser kan også optræde uden for de markerede områder. Et fuldstændigt billede af formål og bestemmelser forudsætter, at hele afgørelsen fra fredningsnævn og Overfredningsnævnet/klagenævn læses.

[Tryk her for at komme direkte til den vejledende fremhævning af bestemmelserne](#)

### Domme:

### Taksationskommissionen:

### Miljø- og Fødevareklagenævnet:

### Fredningsnævnet:

### Forslag:

**Dispensationer: sidst i filen med nyeste til sidst**

## **FREDNINGSNÆVNET >**

Matr. nr.: Gadejordsareal under  
ejerlauget Vollerslev  
by og sogn

Anmelder: Naturfredningsnævnet for  
Præstø amtsrådskreds,  
Dommerkontoret i Store-  
Heddinge.

Stempelfri i.h.t. § 33  
i lov nr. 140 af 7/5 1937.

**K E N D T S E**

afgødt den 23. juni 1954

angående fredning af gadejordsarealer ved Vollerslev kirke.

Under 10/9 1952 har Vollerslev-Gerslev sogneråd tilkro-  
vet fredningsnævnet således:

- 1) Den nuværende offentlige bivej langs nordenden af Vol-  
lerslev kirkegård agtes nedlagt som vej og anvendt til  
offentlig parkeringsplads.
- 2) På den del af gadejorden, som i Vollerslev by grænser  
mod vest til matr. nr. 9 g, mod nord til matr. nr. 17 g  
mod øst til sognevejen og mod syd til en vej, som går  
langs det nordlige skel af matr. nr. 11 g, ligger en  
branden og et anlæg, som vedligeholdes af Vollerslev-  
Gerslev kommune.

Sognerådet anmoder om, at de under 1 og 2 beskrevne  
arealer findes i henhold til lov om naturfredning nr.  
140 af 7/5 1937 således: Arealerne må ikke bebygges. På  
arealerne må ikke anbringes transformatorstationer, skure,  
udsalgstæder, isboder og efter fredningsnævnets opfat-  
telser økommens genstande. Areal nr. 1 må ikke beplantes.  
På areal nr. 2 må der ikke forfinnes træer eller buske,  
som kan hindre udsigten fra anlæget til Vollerslev kirke  
og kirkegård. For fredningen kræves ingen erstatning.  
Påtale retten har sognerådet, fredningsnævnet for Præstø  
amtsrådskreds og Vollerslev menighedsråd."

Bestemmelse 1 af 5  
Klik her for næste markering

De nævnte arealer er vist på et kort, som er udfærdiget af  
landinspektør Warming af Køge, og som vil være at vedhæfte nu-  
værende kendelse.

Den 23. juni 1954 har fredningsnævnet afholdt møde ved Vol-  
lerslev kirke, hvortil indkaldelse er sket ved bekendtgørelse i  
Statstidende nr. 53 for den 8/6 - 1954, i Østjyllands  
Folketidning nr. 213 for den 8/6 - 1954 og i Østjyl-

lands Social-Demokrat nr. 129 for den 8/6-1954, hvor-  
hos sognepresten, sognerådet og akerådet er særskilt indkaldte.

Mod fredningen er ikke fremst indsigelse.

Da fredningen af fornævnte under 1 og 2 nævnte arealer  
skønnes at være af væsentlig betydning til sikring af udbygning  
til og fra Vøllerslev kirke og kirkegård, og da de øvrige kir-  
ken nærest beliggende arealer i væsentlig grad er fredet ved  
deklarerationer, udstedte af de pågældende lodesjere, samt da  
kirken med nærmeste omgivelser skønnes at udgøre et område af  
den i lov om naturfredning nr. 146 af 7/5 1937 § 1, i begyndel-  
sen, omhandlede art, vil de omhandlede arealer i henhold til  
nævnte lov være at fredes som ovenfor anført.

Efter omstændighederne vil der ikke være at udrede erstat-  
ning for fredningen.

T h i b e s t e m m e :

De ovenfor omhandlede arealer, beliggende ved Vøllerslev  
kirke, bør fredes som foran anført.

Hay-Schmidt.

John Kristoffersen.

ds.

Chr. Nielsen  
lærer

Indført i dagbogen for retskreds nr. 5, Køge købstad m.v.  
den 13. sep. 1954.

Lyst. Tingbog. Bd. Vøllerslev Bl. Gadejordsarealer ved kirken  
Akt. Skab I 514.

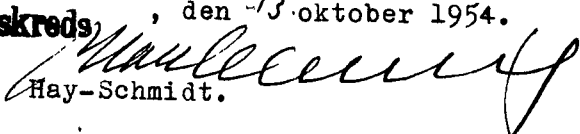
R. Ole Sørensen

/ Thorgils.

-----

Afskriftens rigtighed bekræftes.

Naturfredningsnævnet for  
Præste Amtsrådskreds, den 13. oktober 1954.

  
Hay-Schmidt.

## **FREDNINGSNÆVNET >**

Stempelfrø i h.t. § 33  
i lov nr. 140 7/5 1933.

d e k l a r a t i o n .

Undertegnede menighedsraad for Vollerslev og Gerslev sogne ind-  
går herved under forudsætning af kirkeministeriets approbation på, at  
nedennævnte arealer af den præstegård i Vollerslev tilhørende ejen-  
den, matr.nr. 1g Vollerslev by og sogn i Præste amt fredes:

- I. Den del af matr.nr. 1g, hvortil præstegården med bygninger,  
gårdeplads og have er beliggende.
- II. Den del af matr.nr. 1g, som ligesom mellem a) sognevejen,  
som går fra søtsvejen til præstegården (på kortet afkortet  
betegnet "c", b) søtsvejen af strækningen fra den under a  
nævnte sognevej til et punkt, som ligger 60 meter fra nævnte  
sognevejs udvinding i søtsvejen, c) en ret linie fra  
sidstnævnte punkt parallelt med sognevejen "c" og et punkt  
i det under I anførte areals østre grænse og d) den østre  
grænse af det under I anførte areal fra sidstnævnte punkt  
til sognevejen "c".

På arealerne må der ingensinde foretages noget for Voller-  
slev kirke og kirkegård efter fra menighedsrådet som udtrykshindrende  
beplantning eller bygning. På arealerne må ikke drives nogen  
virksomhed, som ved røg, støv, lide lugt eller anden lignende måde  
er til ulempe for nævnte kirke og kirkegård.

På det under II ophandlede areal må der ingensinde foretages  
betryggelse, herunder anvendelse af støre, boder, beboelsesvogne,  
transformatorstationer, æsker o. lign. (bortset fra det på arealet  
nu stående bejlsanordningsledning og de for ejendommens og kirkens brug

(nødvendige meter).

På det under I omhandlede areal må de nuværende bygninger bibeholdes, men ny bebyggelse, ombygning og tilbygning (herunder skure m.m. som i foranstående stykke nævnt) må ikke foretages uden sætning af fredningsbevnet.

Så længe administrationen af arealerne henhører under de kirkelige myndigheder, træffer kirkeministeriet dog usæet nærværende deklaration afseende om nyplacering af bygninger, herunder tillige selve byplanen, samt om tilbygninger og ombygninger, der ændrer præstegårdens udseende. I så vidt angår det under II omhandlede areal indhentes dog forinden erklæring fra fredningsbevnet.

Fredningen sker uden erstatning. Bekendtgørelsen må tinglyses som servitut på matr. nr. 1g Vollerslev by og sogn, og dog uden udgift for præstebenet og benigøderstat.

Tilfæret har menighedsrådet for Vollerslev-Vollerslev sogne og for menighedsrådet for præste og skole skreds hver for sig.

Menighedsrådene for Vollerslev og Skole og sogn, den 5/9 1952.

- F. Schlemann Pedersen.
- Lauritz Nielsen.
- Ejler Jensen.
- Asta Larsen.
- A. F. Freundt.
- Børn Pedersen.

- F. Chr. Pedersen.
- Ejner Hansen.
- Erud Nielsen.
- Marie Pedersen.
- Kristen Pedersen.
- Asta Skovsgaard.

*Alma Jensen*

Bd. 30b  
j. nr. 2 G 1601

Det tiltrædes, at nærværende fredningsdeklaration tinglyses som servitutstiftende på matr. nr. 1g Vollerslev by og sogn i Præstø amt.

Kirkeministeriet, den 24. september 1952.

P. T. V.

T. B.

H. G. Pedersen.

ekops.

Deklarationen modtages og godkendes.

Naturfredningsbevnet for  
Præste og skole skreds, den 24/10-1952.

Kay-Schmidt.

Johs. Kristoffersen.

Indført i dagbogen for retskreds nr. 5, Køge købstad m.v.  
den 25. oktober 1952.

Lyst. Tingbog: Bd. Vollerslev Bl. la Akt: Skab I nr. 333

R. Ole Sørensen.

Afgift: § 14<sup>II</sup>: 2 kr.

Afskriftens rigtighed bekræftes.

wp.  
Naturfredningsnævnet for, den 27 november 1952.  
Præste Amtsrådsreds

*Hay-Schmidt*  
Hay-Schmidt,



## **FREDNINGSNÆVNET >**

Matr. nr. 19a Vollerslev  
by og sogn.

Afskrift.

## Fredningstilbud.

( 27/4.1 ) 8/8-5  
Stempelfri i h. t. § 33  
i lov nr. 140 7/5-1937..

REG. NR. 1572

Undertegnede husejer Anton Rasmussen  
tilbyder herved som ejer af matr. nr. 19a

af **Vollerslev** by **Vollerslev** sogn,  
at lade nedennævnte areal af ovennævnte matr. nr. frede.

Arealerne beskrives således: den del af matr. nr. 19a, som ligger syd for en ret linie, som fra øst til vest går gennem stuehusets sydfacade, hvorved bemærkes, at afstanden fra det sydvestlige skelhjørne (skellet mellem 19a og 7h) til det punkt, hvor fornavnte linie skærer samme skel (mellem 19a og 7h) er ca. 25 m.

Bestemmelse 3 af 5  
Klik her for næste markering

Fredningen har følgende omfang:

Arealerne må ikke bebygges eller beplantes med højstammede træer, og der må ikke på arealerne graves grus eller anbringes transformatorstationer, telefon- og telegrafmaster o. lign., skure, udsalgssteder, isboder, beboelsesvogne og efter nævnets opfattelse skønhedsforstyrrende genstande.

XXXXXXXXXXXXXXXXXXXXX  
Jeg forbeholder mig dog ret til at

For fredningen kræver jeg ingen erstatning.

Jeg er indforstået med, at ovenstaaende fredningstilbud tinglyses på min ejendom matr. nr. 19a af **Vollerslev** by **Vollerslev** sogn,

idet fredningen er gældende også for efterfølgende ejere af ejendommen, dog uden udgift for mig.

Påtaleberettiget i henhold til foranstående er fredningsnævnet for Præstø amtsrådskreds og **Vollerslev** menighedsråd hver for sig.

**Vollerslev**, den 21 / 7 1952

**Anton Rasmussen.**

Fredningstilbudet modtages og godkendes.

Fredningsnævnet for Præstø amtsrådskreds, den 8 / 8 1952

**Hay-Schmidt.**

**Johs, Kristoffersen.**

Indført i dagbogen for retskreds nr. 5, Køge købstad m.v.

den 9. august 1952.

Lyst. Tingbog: Bd. Volderslev Bl. 19a Akt: Skøb: I nr. 186.

Anm.: Ejendommen er pantebehæftet og yderligere servitutbehæftet.

Afgift: 14<sup>2</sup>: 2 kr.

G. Buch.  
cst.

/ G.B.  
Thorgils  
fm.

Afskriftens rigtighed bekræftes.

Naturfredningsnævnet for  
Præste Amtsrådsreds

den 21. august 1952.

*Hay-Schmidt*  
Hay-Schmidt.

## **FREDNINGSNÆVNET >**

afskrift

Stempelbri i h. t. § 33  
i lov nr. 140 7/5 1937.

## Fredningstilbud.

Undertegnede **gartner Johs. Nissen Petersen**  
tilbyder herved som ejer af matr. nr. **17 b**

af **Vollerslev** by **og** sogn,  
at lade nedennævnte areal af ovennævnte matr. nr. frede.

Arealerne beskrives således: **den del af 17 b, som ligger Vollerslev kirkegaards vestre mur nærmere end 22 m.**

Fredningen har følgende omfang:

Arealerne må ikke bebygges eller beplantes med højstammede træer, og der må ikke på arealerne graves grus eller anbringes transformatorstationer, telefon- og telegrafmaster o. lign., skure, udsalgssteder, isboder, beboelseshuse og efter nævnets opfattelse skønhedsforstyrrende genstande.

Jeg forbeholder mig dog ret til, at **de nuværende bygninger må beholdes. Men i stedet tilfælde af ombygning og nybygning skal nye bygninger opføres uden for arealet.**

For fredningen kræver jeg ingen erstatning.

Jeg er indforstået med, at ovenstående fredningstilbud tinglyses på min ejendom matr. nr. **17 b** af **Vollerslev** by **og** sogn, **idet fredningen er gældende for mig og efterfølgende ejere af 17 b,** dog uden udgift for mig.

Påtaleberettiget i henhold til foranstående er fredningsnævnet for Præstø amtsrådskreds og **Vollerslev** menighedsråd hver for sig.

**Vollerslev**, den 27 / 4 1951.

**Johannes Nissen Petersen.**

Fredningstilbudet modtages og godkendes.

Fredningsnævnet for Præstø amtsrådskreds, den 27 / 4 1951.

**Bay-Schmidt**

**Johs. Kristoffersen**

**Chr. Nielsen.**

afskrift

Stempelfri i h.t. § 33  
i lov nr. 140 7/5 1937.

## Fredningstilbud.

Undertegnede **tømrermeester Helger Andersen**  
tilbyder herved som ejer af matr. nr. **7 h**

af **Vollerslev** by og sogn,  
at lade nedennævnte areal af ovennævnte matr. nr. frede.

Arealerne beskrives således: **det sydvestlige areal af 7 h grænsende mod vest til sognevejen og mod syd til vejen nord for Vollerslev kirkegaard, hvilken vej agtes nedlagt, og mod nordøst en ret linie fra det sydøstlige hjørne af 7 h til et punkt, som ligger 20 meter nord for kirkegaardens nordvestre hjørne i skellet af 7 h mod sognevejen.**

Fredningen har følgende omfang:

Arealerne må ikke bebygges eller ~~beplantes med høstare med træer~~ og der må ikke på arealerne graves grus eller anbringes transformatorstationer, telefon- og telegrafmaster o. lign., skure, udsalgssteder, isboder, beboelsesvogne og efter nævnets opfattelse skønhedsforstyrrende genstande.

Jeg forbeholder mig dog ret til at ~~de~~ **de til ejendommens brug fornødne master anbringes.**

For fredningen kræver jeg ingen erstatning.

Jeg er indforstået med, at ovenstående fredningstilbud tinglyses på min ejendom matr. nr.

**7 h** af **Vollerslev** by og sogn,  
**idet fredningen er gældende for mig og efterfølgende ejere af ~~7 h~~**  
~~7 h,~~  
dog uden udgift for mig.

Påtaleberettiget i henhold til foranstående er fredningsnævnet for Præstø amtsrådskreds og **Vollerslev** menighedsråd hver for sig.

**Vollerslev** den **27** 4 195 **l.**

**Helger Andersen**

Fredningstilbudet modtages og godkendes.

Fredningsnævnet for Præstø amtsrådskreds, den **27/** 4 195 **l.**

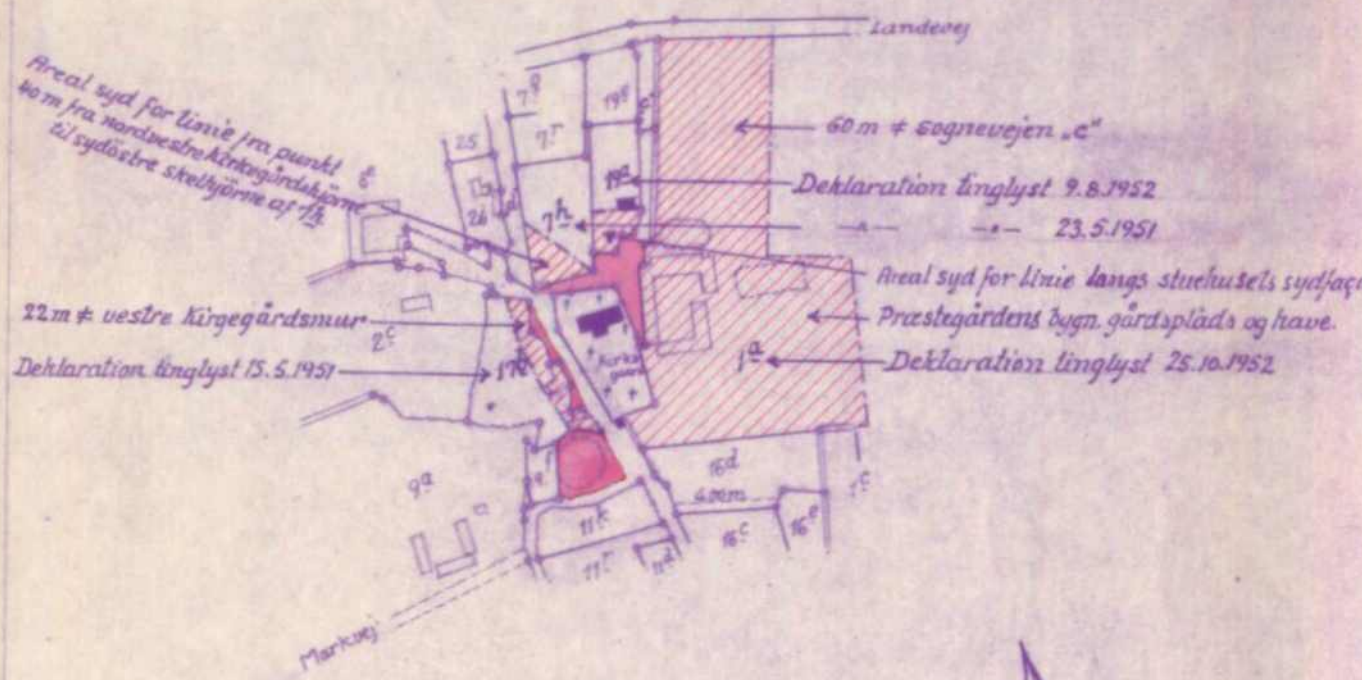
**May-Schmidt.**

**Johs. Kristoffersen.**

**Chr. Nielsen.**

**KORT >**

Servitutgrænserne kan kun fastsættes på stedet ud fra de herpå angivne skel, veje m.v. samt angivne mål i forhold hertil, men ikke ved mål optaget på kortet.



Terræn ved  
Vollerslev kirke  
 Bjergverakov herred, Præsts amt.

De med rødt skraverede arealer er kirkefredet ved deklARATIONER OG indlagt herpå overensstemmende med deklARATIONERNES beskrivelse.

Det med rød farve angivne gadejordsareal er fredet ved kendelse af 23.6.1954.

Udfærdiget i <sup>juni</sup> ~~sept~~ 1954 på grundlag af en kopi af matrikelkortet af april 1951.

ministeriets genpartkalkuleret til kort  
 attesteres herved.  
 Navn: J.E. Danneberg  
 d. 27. juni  
 d. 27. august 1954  
 Bygning 199, Vollerslev By



DISPENSATIONER>

## **Afgørelser - Reg. nr.:**

Herunder ses afgørelser i dispensationssager for denne fredning

# FREDNINGSNÆVNET FOR ØSTSJÆLLAND

Ved Ringen 1, 4000 Roskilde

Tlf.: 24 97 21 45, e-mail: oestsjaelland@fredningsnaevn.dk

---

Køge Kommune v.  
Pauline Dagmar Poulsen

**FN-ØSJ-25-2024**

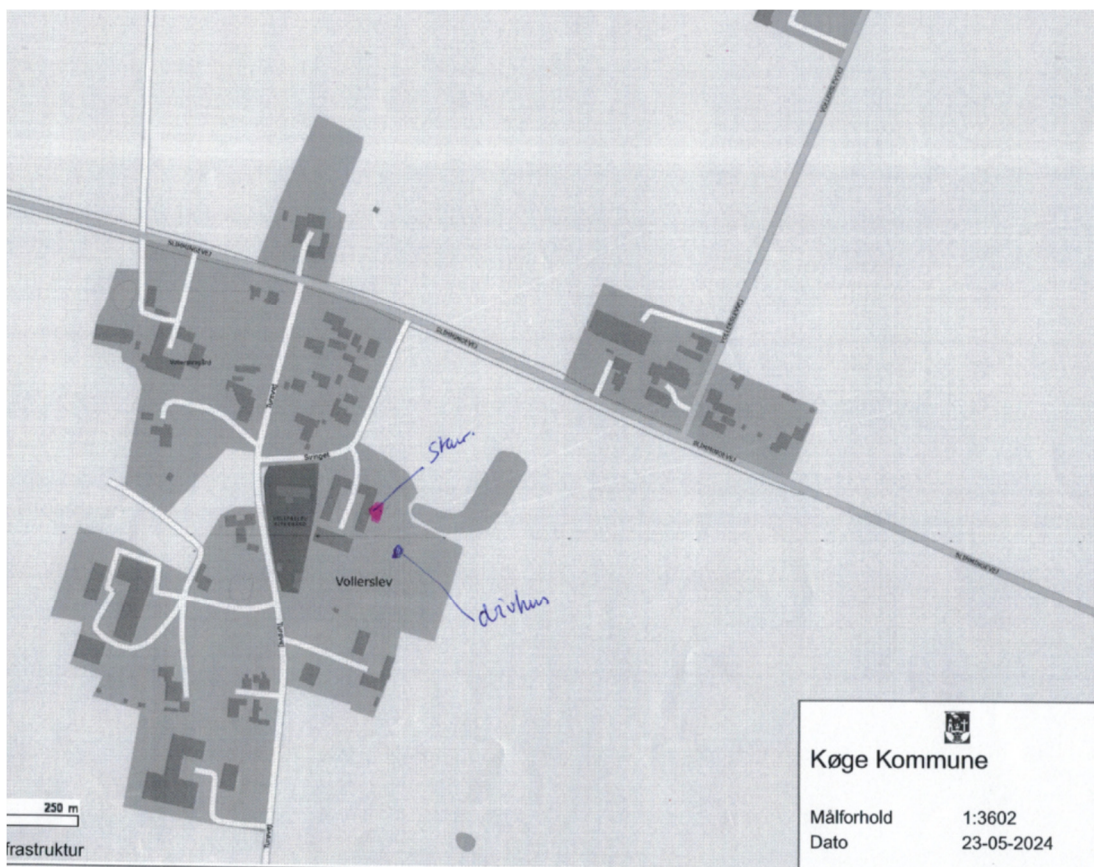
Den 7. november 2024.

**Ejendom: Matr.nr. 1a Vollerslev By, Vollerslev**  
**Beliggende: Svinget 3, Vollerslev, 4100 Ringsted**  
**Køge Kommunes j.nr.: 2024-010215**  
**Miljøstyrelsens j.nr.: Ikke hørt**

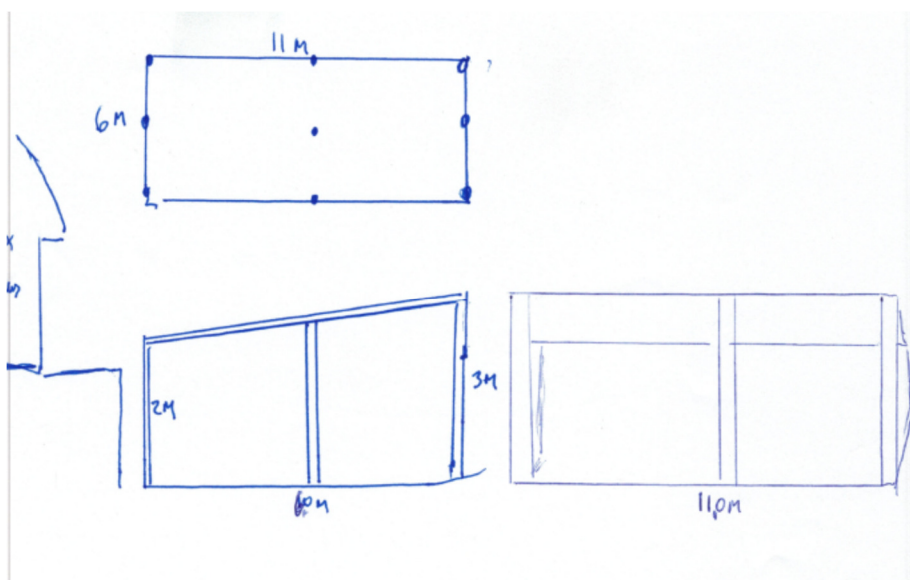
I e-mails af 20. juni, 3. juli og 9. september 2024 har Køge Kommune på vegne af ejerne af ovennævnte ejendom ansøgt om dispensation til at opføre et skur og et drivhus på ovennævnte ejendom, der er en tidligere præstegård.

Det fremgår af ansøgningen, at ejerne ønsker tilladelse til i en nedlagt mødding at opføre et skur på 66,0 m<sup>2</sup> uden sider. Skuret skal benyttes som carport for blandt andet to mindre traktorer, idet der drives landbrug på ejendommen. Det er oplyst af ansøger, at der høstes hø på marken, og at ejendommen har et jordtilliggende på i alt 2,5 ha. Skuret opføres i træ med sort farve og med et tagmateriale, der fremstår mat sort.

Drivhuset har et areal på 21,4 m<sup>2</sup> og ønskes opført i ejendommens have- rum.



**Tegningen viser den tiltænkte placering af skur og drivhus, set i forhold til de omkringliggende arealer og bygninger, herunder Vollerlev Kirke.**



**Tegningen viser den forventede carport på 6 x 11 meter, med en højde på 2 meter op mod møddingen og med en stigning til 3 meter. Der opføres ikke sider på carporten.**

Ejendommen er omfattet af en tinglyst servitut af 24. oktober 1952 vedr. fredning af Vollerslev Kirke (Exner-fredning).

Af servitutten fremgår, at ejendommen fredes således:

"I. Den del af matr.nr. 1a, hvorpå præstegården med bygninger, gårdsplads og have er beliggende.

II. Den del af matr.nr. 1a, som ligger mellem a) sognevejen, som går fra amtsvejen til præstegården (på matrikelskortet betegnet "c", b) amtsvejen på strækningen fra den under a nævnte sognevej til et punkt, som ligger 60 meter fra nævnte sognevejs udmunding i amtsvejen, c) en ret linje fra sidstnævnte punkt parallelt med sognevejen "c" og et punkt i det under I anførte areals østre grænse og d) den østre grænse af det under I anførte areal fra sidstnævnte punkt til sognevejen "c".

På arealerne må der ingensinde foretages nogen for Vollerslev kirke og kirkegård efter fredningsnævnets skøn udsigtshindrende beplantning eller hegning. På arealerne må ikke drives nogen virksomhed, som ved røg, støj, ilde lugt eller på anden lignende måde er til ulempe for nævnte kirke og kirkegård.

På det under II omhandlede areal må der ingensinde foretages bebyggelse, herunder anbringelse af skure, boder, beboelsesvogne, transformatorstationer, master o.lign. (bortset fra den på arealet nu stående højspændingsledning og de for ejendommens og kirkens brug nødvendige master).

På det under I omhandlede areal må de nuværende bygninger bibeholdes, men ny bebyggelse, ombygning og tilbygning (herunder skure m.m. som i foranstående stykke nævnt) må ikke foretages uden samtykke af fredningsnævnet.

Så længe administrationen af arealerne henhører under de kirkelige myndigheder, træffer kirkeministeriet dog uanset nærværende deklaration afgørelse om ny placering af bygninger, herunder tillige selve byggeplanen, samt om tilbygninger og ombygninger, der ændrer præstegårdens udseende. For så vidt angår det under II omhandlede areal indhentes dog forinden erklæring fra fredningsnævnet".

Køge Kommune har i sine bemærkninger til ansøgningen blandt andet anført, at kommunen ikke har indsigelser imod det ansøgte, og at der ikke er fundet forekomster af bilag IV-arter i nærheden. Dog bemærkes, at uanset der ikke er observeret bilag IV-arter, så indeholder området egnede levesteder, herunder en del ældre træer på grunden, som kan have bilag IV-arter tilknyttet. Træerne vil ikke blive berørt af det ansøgte.

Det er Køge Kommunes vurdering, at det ansøgte overholder fredningen af Vollerslev kirke, og at der dermed kan dispenseres til, at skur og drivhus kan opføres. Det ansøgte bliver indpasset i omgivelserne på en neutral måde, som ikke virker skæmmende for Vollerslev Kirke. Der er således en begrænset landskabelige påvirkning af kirken som landskabselement. Skuret opføres på bagsiden af ejendommen ud mod det areal, der bliver benyttet som landbrug. Drivhuset vil delvist være skærmet af træer på ejendommen.

Fredningsnævnet har den 6. november 2024 besigtiget ejendommen og afholdt forhandlingsmøde.

### **Afgørelse**

I afgørelsen har deltaget fredningsnævnets formand, dommer Linda Lauritsen, samt nævnsmedlemmerne Niels Boye Jakobsen og Cecilie Mejlstrup.

Fredningsnævnets afgørelse er enstemmig.

Det er fredningsnævnets opfattelse, at det ansøgte ikke strider mod fredningens formål om at friholde ind- og udsynet til og fra Vollerslev Kirke. Skuret og drivhuset vil blive opført på bagsiden af ejendommen ud mod landbrugsarealet og vil ikke være synligt fra kirken og kirkegården. Det ansøgte vil derfor ikke påvirke ind- og udsynet til Vollerslev Kirke.

Fredningsnævnet tillader derfor i medfør af naturbeskyttelseslovens § 50, stk. 1, at skuret og drivhuset opføres som ønsket.

Fredningsnævnet vurderer, at betingelserne i naturbeskyttelseslovens § 50, stk. 2 og 3, er opfyldt.

Denne tilladelse vedrører kun forholdet til fredningsbestemmelsen. Andre nødvendige tilladelser skal søges hos de relevante myndigheder.

En tilladelse bortfalder, hvis den ikke er udnyttet inden 3 år efter, at den er meddelt, jf. naturbeskyttelseslovens § 66, stk. 2.

### **Klagevejledning**

Der kan klages over denne afgørelse til Miljø- og Fødevarerklagenævnet. Klagefristen udløber 4 uger efter, at afgørelsen er meddelt. Er afgørelsen offentligt bekendtgjort, regnes klagefristen dog altid fra bekendtgørelsen. Klagen skal være skriftlig og skal afgives via Klageportalen, der findes på [Borger.dk](http://Borger.dk) eller [Virk.dk](http://Virk.dk). Klagefristen udløber ved midnat på dagen for klagefristens udløb. Hvis klagefristen udløber på en lørdag eller en helligdag, forlænges fristen til den følgende hverdag.

Klageberettigede er, jf. naturbeskyttelseslovens § 86:

- Adressaten for afgørelsen,

- ejeren af den ejendom, som afgørelsen vedrører,
- offentlige myndigheder,
- en berørt nationalparkfond,
- lokale foreninger og organisationer, som har en væsentlig interesse i afgørelsen,
- landsdækkende foreninger og organisationer, hvis hovedformål er beskyttelse af natur og miljø, og
- landsdækkende foreninger og organisationer, som efter deres formål varetager væsentlige, rekreative interesser, når afgørelsen berører sådanne interesser.

Det er en betingelse for Miljø- og Fødevarerklagenævnets behandling af en klage, at den, der klager, indbetaler et gebyr. Gebyret er for private personer på 900 kr., og for virksomheder og organisationer 1.800 kr. Gebyret reguleres årligt hvert den 1. januar. Gebyret opkræves i forbindelse med klagens oprettelse i Klageportalen. Klagen behandles først, når gebyret er betalt.

Gebyret tilbagebetales, hvis

- 1) klagesagen fører til, at den påklagede afgørelse ændres eller ophæves,
- 2) klageren får helt eller delvis medhold i klagen, eller
- 3) klagen afvises som følge af overskredet klagefrist, manglende klageberettigelse eller fordi klagen ikke er omfattet af Miljø- og Fødevarerklagenævnets kompetence.

Det bemærkes, at hvis den eneste ændring af den påklagede afgørelse er forlængelse af frist for efterkommelse af afgørelse som følge af den tid, der er medgået til at behandle sagen i klagenævnet, tilbagebetales gebyret dog ikke.

Miljø- og Fødevarerklagenævnet kan også beslutte at tilbagebetale klagegebyret, hvis

- 1) der er indledt forhandlinger med afgørelsens adressat og/eller førstestinstansen om projektilpasninger, og disse forhandlinger fører til, at klager trækker sin klage tilbage, eller
- 2) klager i øvrigt trækker sin klage tilbage, før Miljø- og Fødevarerklagenævnet har truffet afgørelse i sagen.

Gebyret tilbagebetales dog ikke, hvis nævnet vurderer, at der er forhold, der taler imod at tilbagebetale gebyret, f.eks. hvis klagen trækkes tilbage meget sent, herunder efter at klager har haft et afgørelsesudkast i parts-høring.

En tilladelse må i henhold til naturbeskyttelseslovens § 87, stk. 7, ikke udnyttes før klagefristen er udløbet, eller behandling af en eventuel klage måtte være afsluttet.

Det følger endvidere af naturbeskyttelseslovens § 50, stk. 1, jf. § 66, stk. 2, at en tilladelse bortfalder, hvis den ikke udnyttes inden 3 år efter, at den er givet.

Med venlig hilsen

Linda Lauritsen

Kopi til:

Miljøstyrelsen, Tolderlundsvej 5, 5000 Odense C ([mst@mst.dk](mailto:mst@mst.dk))  
Danmarks Naturfredningsforening, Masnedøgade 20, 2100 København Ø  
([dn@dn.dk](mailto:dn@dn.dk))  
Danmarks Naturfredningsforening lokalafdeling Køge ([koege@dn.dk](mailto:koege@dn.dk))  
Friluftsrådet, ([fr@friluftsradet.dk](mailto:fr@friluftsradet.dk))  
Friluftsrådet, Kreds Østsjælland (Ringsted, Køge, Faxe, Stevns),  
([oestsjaelland@friluftsradet.dk](mailto:oestsjaelland@friluftsradet.dk))  
Dansk Ornitologisk Forening, Vesterbrogade 140, 1620 København V  
([natur@dof.dk](mailto:natur@dof.dk))  
Nævnsmedlem Niels Boye Jakobsen  
Nævnsmedlem Cecilie Mejlstrup.