

**Afgørelser – Reg. nr.: 01561.00**

**Fredningen vedrører: Højerup Kirke, Stevns Klint**

**Domme**

**Taksationskommissionen**

**Naturklagenævnet**

**Overfredningsnævnet**

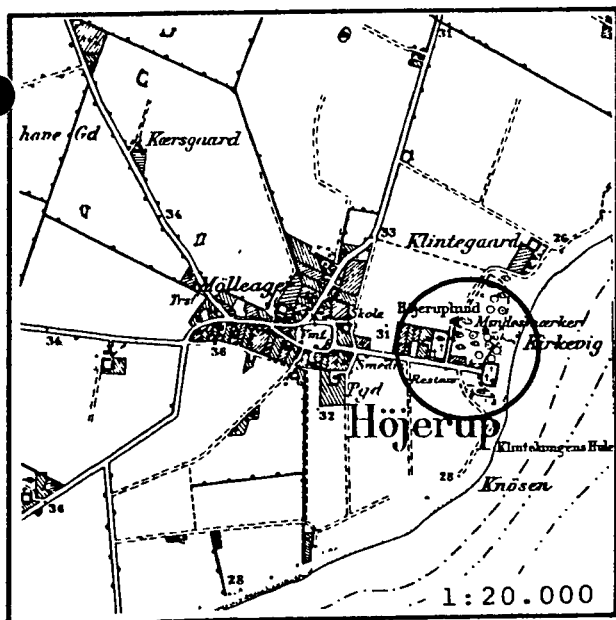
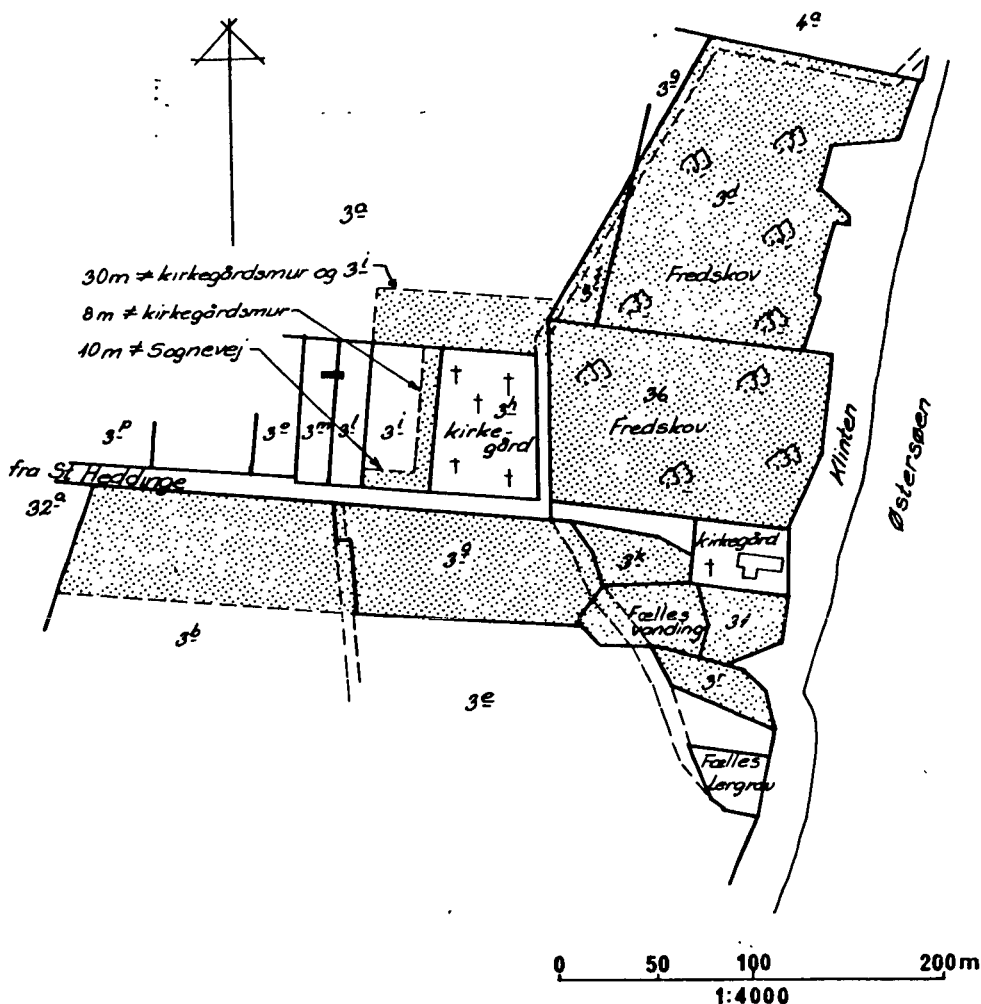
**Fredningsnævnet**

**25-04-1951, 05-01-1954,  
31-05-1954, 09-06-1954**

**Kendelser**

**Deklarationer**

FREDNINGSNÆVNET >



**Kommune:** Stevns 389  
**Ejerlav :** Højerup  
**Sogn :** Højerup

Matr. nr.	Dekl./Kendelse dato	Tinglyst dato
3 a	25/04-1951	9/05-1951
3 b	2/12-1953	31/05-1954
3 i	25/04-1951	9/05-1951
3 d, 3 f, 3 g, 3 k, 3 r, 3 u, 3 v, 3 z 31 og 36	3/12-1953	7/01-1954
Gadejord (fælles vand- ing m.v.)	9/06-1954	3/07-1954

afskrift.

REG. NR. 1561 15/4 51

## Fredningstilbud.

Undertegnede tømrermester Willy Jensen  
tilbyder herved som ejer af matr. nr. 31

af Højerup by og sogn,  
at lade nedennævnte areal af ovennævnte matr. nr. frede.

Arealerne beskrives således: a) den del af matr. nr. 31, som grænser mod  
sognvejen mod syd og som udgør et balte af 10 m bredde. b) den del  
af matr. nr. 31, som grænser mod den nye kirkegaard i Højerup og  
som udgør et balte af 8 meters bredde.

Fredningen har følgende omfang:

Arealerne må ikke bebygges eller beplantes med højstammede træer, og der må ikke på  
arealerne graves grus eller anbringes transformatorstationer, telefon- og telegrafmaster o. lign.,  
skure, udsalgssteder, isboder, beboelsesvogne og efter nævnets opfattelse skønhedsforstyrrende  
genstande.

Jeg forbeholder mig dog ret til at anlægge arealerne som have og at plante  
højstammede træer i arealerne.

For fredningen kræver jeg ingen erstatning.

Jeg er indforstået med, at ovenstående fredningstilbud tinglyses på min ejendom matr. nr.  
31 af Højerup by og sogn,  
idet fredningen er gældende ogsaa for efterfølgende ejere af ejen-  
dommen,  
dog uden udgift for mig.

Påtaleberettiget i henhold til foranstående er fredningsnævnet for Præstø amtsrådskreds og  
Højerup menighedsråd hver for sig.

Højerup, den 25 / 4 1951

Willy Jensen.

Fredningstilbudet modtages og godkendes.

Fredningsnævnet for Præstø amtsrådskreds, den 25 / 4 1951

Hay-Schmidt.

Hans M. Jensen.

Johs. Kristoffersen.

afskrift

REG. NR. 156

## Fredningstilbud.

Undertegnede gaardejer Carl Frede Christoffersen  
tilbyder herved som ejer af matr. nr. 3 a

af Højerup by og sogn,  
at lade nedennævnte areal af ovennævnte matr. nr. frede.

Arealerne beskrives således: et bælte af 30 meters bredde af matr.  
nr. 3 a, hvilket bælte grænser op til Højerup nye kirkegaards nordre  
mur og det nordre skel af matr. nr. 3 i ibd.

Fredningen har følgende omfang:

Arealerne må ikke bebygges eller beplantes med højstammede træer, og der må ikke på  
arealerne graves grus eller anbringes transformatorstationer, telefon- og telegrafmaster o. lign.,  
skure, udsalgssteder, isboder, beboelseskøretøjer og efter nævnets opfattelse skønhedsforstyrrende  
genstande.

~~Jeg forbeholder mig mig ret til at~~

For fredningen kræver jeg ingen erstatning.

Jeg er indforstået med, at ovenstående fredningstilbud tinglyses på min ejendom matr. nr.  
3 a af Højerup by og sogn,  
idet fredningen er gældende for mig og ~~efterfølgende~~ ejere af ejen-  
dommen,  
dog uden udgift for mig.

Påtaleberettiget i henhold til foranstående er fredningsnævnet for Præstø amtsrådskreds og  
Højerup menighedsråd hver for sig.

Højerup, den 25 / 4 1951

C. Frede Christoffersen.

Fredningstilbudet modtages og godkendes.

Fredningsnævnet for Præstø amtsrådskreds, den 25 / 4 1951

Hay-Schmidt. Hans M. Jensen.  
Johs. Kristoffersen.

FREDNINGSNÆVNET >

Matr. nr. 3q, 3k, 3r, 3l, 36,  
3d og 3f Højerup by og sogn.

Naturfredningsnævnet for  
Præste Amtsrådsreds.

Anmelder:

Stemp. H. 1. 1. § 33  
1. lov nr. 107, 5-1937.

### D e k l a r a t i o n .

Selskabet "Højeruplund" tilbyder herved at lade foretage følgende fredning:

- a) Matr. nr. 3q og 3k Højerup by og sogn må ikke bebygges. De må ikke beplantes på en sådan måde, at udsigten fra sognevejen til Højerup gamle kirke hindres. Se xt tillige nedenfor.
- b) Matr. nr. 3l og 3r Højerup by og sogn må ikke bebygges. Den på matr. nr. 3l nu stående fiskerhytte må dog bevares og vedligeholdes. Ombygning, tilbygning og nybygning må kun ske med statsministeriets tilladelse, jfr. naturfredningslovens nr. 140 7/5 1937 § 25, og med samtykke af de påtaleberettigede. Se tillige nedenfor.

- c) matr. nr. 36 og 3d og 3f Højerup by og sogn, som er underkastet fredskovsforpligtelse, må ikke yderligere bebygges. De på matr. nr. 36 nu stående bygninger må bevares og vedligeholdes. Ombygning, tilbygning og nybygning må kun ske med statsministeriets tilladelse jfr. naturfredningslovens § 25 og med samtykke af de påtaleberettigede. Se tillige nedenfor.

På de under a-c omhandlede ejendomme må ikke drives nogen virksomhed, som ved røg, støj eller på anden måde er til ulempe for Højerup gamle kirke og kirkegård eller for Højerup nye kirke og kirkegård. Parkering af biler er tilladt. På ejendommene må ikke graves grus, sten, kridt o. lign. eller anbringes transformatorstationer, telefon- og telegrafmaster o. lign. - bortset fra de til ejendommene og de nævnte kirkers brug fornødne master, beboelsesvogne, skure o. lign. Udsalgsboder må anbringes; men deres udseende (herunder udvendige farver) skal godkendes af nedennævnte fredningsnævn.

For fredningen kræves ingen erstatning.

Deklarationen, som er bindende også for efterfølgende ejere, må tinglyses som hæftelse på ejendommene, dog uden udgift for ejerne.

Matr. nr. 3q, 3k, 3r, 3l, 36,  
3d og 3f Højerup by og sogn.

Naturfredningsnævnet for  
Præste Amtsrads-kreds.

Anmelder:

Stensb. 14. 3. 33  
24. 11. 1937, 5-1937.

D e k l a r a t i o n.

Selskabet "Højeruplund" tilbyder herved at lade foretage følgende fredning:

- a) Matr. nr. 3q og 3k Højerup by og sogn må ikke bebygges. De må ikke beplantes på en sådan måde, at udsigten fra sognevejen til Højerup gamle kirke hindres. Se xt tillige nedenfor.
- b) Matr. nr. 3l og 3r Højerup by og sogn må ikke bebygges. Den på matr. nr. 3l nu stående fiskerhytte må dog bevares og vedligeholdes. Ombygning, tilbygning og nybygning må kun ske med statsministeriets tilladelse, jfr. naturfredningslovens nr. 140 7/5 1937 § 25, og med samtykke af den påtaleberettigede. Se tillige nedenfor.

c) matr. nr. 36 og 3d og 3f Højerup by og sogn, som er underkastet fredskovsforpligtelse, må ikke yderligere bebygges.

De på matr. nr. 36 nu stående bygninger må bevares og vedligeholdes. Ombygning, tilbygning og nybygning må kun ske med statsministeriets tilladelse jfr. naturfredningslovens § 25 og med samtykke af den påtaleberettigede. Se tillige nedenfor.

På de under a-c omhandlede ejendomme må ikke drives nogen virksomhed, som ved røg, støj eller på anden måde er til ulempe for Højerup gamle kirke og kirkegård eller for Højerup nye kirke og kirkegård. Parkering af biler er tilladt. På ejendommen må ikke graves grus, sten, kridt o. lign. eller anbringes transformatorstationer, telefon- og telegrafmaster o. lign.- bortset fra de til ejendommenes og de nævnte kirkers brug fornødne beboelsesvogne, skure o. lign. Udsalgéboder må anbringes; men deres udseende (herunder udvendige farver) skal godkendes af nedennævnte fredningsnævn.

For fredningen kræves ingen erstatning.

Deklarationen, som er bindende også for efterfølgende ejere, må tinglyses som hæftelse på ejendommene, dog uden udgift for ejerne.



22. JAN 1954  
Påtale retten har fredningsnævnet for Præste amtsrådsreds,

B styrelsen for Selskabet Højeruplund, den 3. 12. 1953.

Hans H. Jensen            John. Jensen            E. Tesdorpf  
N.C. Nielsen            Andr. Andersen            Hay-Schmidt.

Axel Hanssen            Axel Nielsen            Poul Hansen

Deklarationen er godkendt af Selskabet Højeruplunds generalforsamling, den 18. novbr. 1953.

Hans H. Jensen

Ind.

Deklarationen modtages og godkendes.

Naturfredningsnævnet for , d. 5. januar 1954.  
Præste Amtsrådsreds

Hay-Schmidt.            John. Kristoffersen.

Indført i dagbogen for retskreds nr. 20, Store-Heddinge købstad m.v.

den 7. jan. 1954

Lyst: Tingbog bd. Højerup akt. Skab G nr. 44

Afvist fra tingbogen for såvidt angår matr. nr. 3 f Højerup,  
der ejes af Carl Frede Christoffersen.

Afgiftsberegning            legitimtion forevist.

Anm: ~~hæfter~~ På matr. nr. 3 g, 3 r 3 d og 3 hæfter forud


servitutter og pantegæld og på matr. nr. 3 k  
og 3 l hæfter forud servitutter.

Hay-Schmidt.

Afskriftens rigtighed bekræftes.

Naturfredningsnævnet for den 15. januar 1954.

Hay-Schmidt.



FREDNINGSNÆVNET >

## A F S K R I F T

Matr. nr. 3 b Højerup by og sogn

211  
15 54

Anmelder:

Naturfredningsnævnet for  
Præste amtsrådsreds,  
Dommerkontoret i Store-  
Heddinge.

1328. 31. maj 1954.

Afskrift af u. t. 133

i lov nr. 10 af 7. 5 1937.

## D e k l a r a t i o n .

Undertegnede menighedsråd for Højerup sogn indgår herved under forudsætning af kirkeministeriets approbation på følgende fredning af nevøens areal af den præsteboligt i Højerup tilhørende ejendomme matr. nr. 3b Højerup by og sogn:

Aralet udgør den del af matr. nr. 3b, som grænser til a) mod nord sognavejen til Højerup gamle og nye kirke, b) mod øst skellet til matr. nr. 37 lds., c) mod syd en ret linie, som fra det sydvestlige skel, går parallelt med nævnte sognavejs sydside, indtil den når til den under d) omtalte grænse, og d) mod vest kørevejen fra den under a) omtalte sognavej til Højerup nuværende præstegård.

Dettes areal må ikke bebygges, beplantes eller lægges på en anden måde, så udbygningen til Højerup gamle kirke fra fornavnte sognavej hindres, og på arealet må ikke drives nogen virksomhed, som ved røg, støj eller på anden måde er til ulempe for Højerup nye kirke og kirkegård eller for Højerup gamle kirke og kirkegård.

For fredningen kræves ingen erstatning.

Deklarationen, som er bindende også for efterfølgende ejere af arealet, må tinglyses som høitids på ejendommen dog uden ugift for præsteboligt og menighedsrådet.

Påklæret har fremsidingsnævnet for Præste amtsrådsreds og Højerup-menighedsråd hver for sig.

Så længe administrationen henhører under de kirkelige myndigheder, træffer kirkeministeriet dog uanset nærværende deklaration

etatsmæssig og nødvendig bebyggelse efter forud indhentet erklæring  
fra fredningsnævnet.

Højerup menighedsråd den 2. dec. 1953.

Kristine Christensen  
Grethe Christoffersen  
Lars Larsen

Jens Nielsen  
Chr. Frederiksen  
Lars P. Larsen

Ernst Otto Preisz.

Det tiltrædes, at nærværende fredningsdeklaration tinglys-  
ses som servitutstiftende på matr. nr. 3 b af Højerup by og  
sogn.

Kirkeministeriet, den 3. maj 1954.

P.M.V.

E.B.

M.G. Petersen  
eksp.

Deklarationen modtages og godkendes.

Naturfredningsnævnet for

Præsteg amtsrådsreds 31/5 ~~dec~~ 1954

Hay-Schmidt.

Johs. Christoffersen.

Indført i dagbogen for retskreds nr. 20, Store-Heddinge købstad m.v.  
den 31. maj 1954.

Lyst. Tingbog. Bd. Højerup bl. akt. sknb H. nr. 689

Anm: Forud hæfter en servitut.

Hay-Schmidt.

Afskriftens rigtighed bekræftes.

Naturfredningsnævnet for

Præsteg amtsrådsreds, den 17/6 1954.

Hay-Schmidt.

FREDNINGSNÆVNET>

## A F S K R I F T

Matr. nr.: gadejordsareal m.m. under  
ejerlauget Højerup by og sogn

Anmelder:

Naturfredningsnævnet for  
Præste amtsraads-kreds.  
Dommerkontoret i Store-Heddinge

Stempelfri i h. t. § 33  
i lov nr. 140 7/5-1937.

afgivet den 9. juni 1954

angående fredning af areal af m.m. ved Højerup gamle kirke.

Ved Højerup gamle kirke er beliggende et gadejordsareal og en fælles værling under ejerlauget Højerup by og sogn. Restet af værlingen (brandtårnet) er udsat på et kort, der er udfærdiget af landinspektør, og som vil være af væsentlig betydning for landets.

På fredningsnævnet's forslag er der foreslået fredning af gadejordsarealet og den fælles værling (brandtårnet) således: Gadejordsarealet og værlingen må ikke bygges, ligesom der på disse to arealer ikke må anbringes træformatorstatuer, telefon- og telegrafstatuer o. lign., søer, udmalingssteder, laboder, tebovisevogne og gasstakke, som efter fredningsnævnet's opfattelse er skadelige. De to arealer må ikke beplantes på en sådan måde, at usigten til og fra Højerup gamle kirke og kirtegård efter fredningsnævnet's opfattelse hindres. På arealet må ikke graves grus. På arealet må ikke rives nogen virksomhed som ved røg, støj, ilde lugt eller på anden måde kan være til ulempe for Højerup gamle kirke og kirtegård og for Højerup nye kirke og kirtegård. Påklædningen herunder er fredningsnævnet for Præste amtsraads-kreds og Højerup menighedsråd.

Den 9. juni 1954 har fredningsnævnet afholdt møde ved Højerup gamle kirke, hvortil indkaldelse er sket ved bekræftelse i et tidende nr. 46 for den 29. maj 1954 i Højerup gamle kirke nr. 242 for den 28. s. m. i Højerup gamle kirke nr. 122 for den 29. s. m. og i Højerup gamle kirke nr. 86 for den 28. s. m., hvorhos sogdepastor, sognerådet og menighedsrådet er særskilt indkaldt.

Med fredningen er ikke foreslået indskrivning.

Det bemærkes, at Højerup gamle kirke og Højerup nye kirke med tilhørende omgivelser afværes af udværet af den i lov om naturfredning nr. 140 af 7. 5. 1937 § 1, i begrundelsen, omtalte lunde art, og at de øvrige ved de 2 kirker nævnte omgivelser

arealer i væsentlig grad af frede og ved bevaringsloven udpegede  
af de pågældende lodsejere, samt at den bygning, der er bygget på  
jordejendommen og som indligger væsentlig del af den i nævnte lov  
de to sager omgæver sig, samt at ved de væsentlig betydning  
ning t.l.m. til sikring af omgivelserne til de to sager  
og kirkegårde, vil de to sager i henhold til  
nævnte lov af 1 og 13 være af frede karakter og derfor indført.

For omstændighederne vil det ikke være af mindre betydning  
for bevaringen.

1  
I den forbindelse er det bemærket, at den ovennævnte lov af 1 og 13  
er af frede karakter, og derfor indført i alle væsentlig (grundlæggende) og derfor af frede karakter.

Hay-Schmidt.

den 3. juli 1954

*H.O. Jensen*

H.O. Jensen

Indført i dagbogen for retskreds nr. 20, Store-Heddinge købstad m.v.

den 3. juli 1954

Lyst. Tingbog. Bd. Højerup bl. Akt. Skab I nr. 6

Hay-Schmidt.

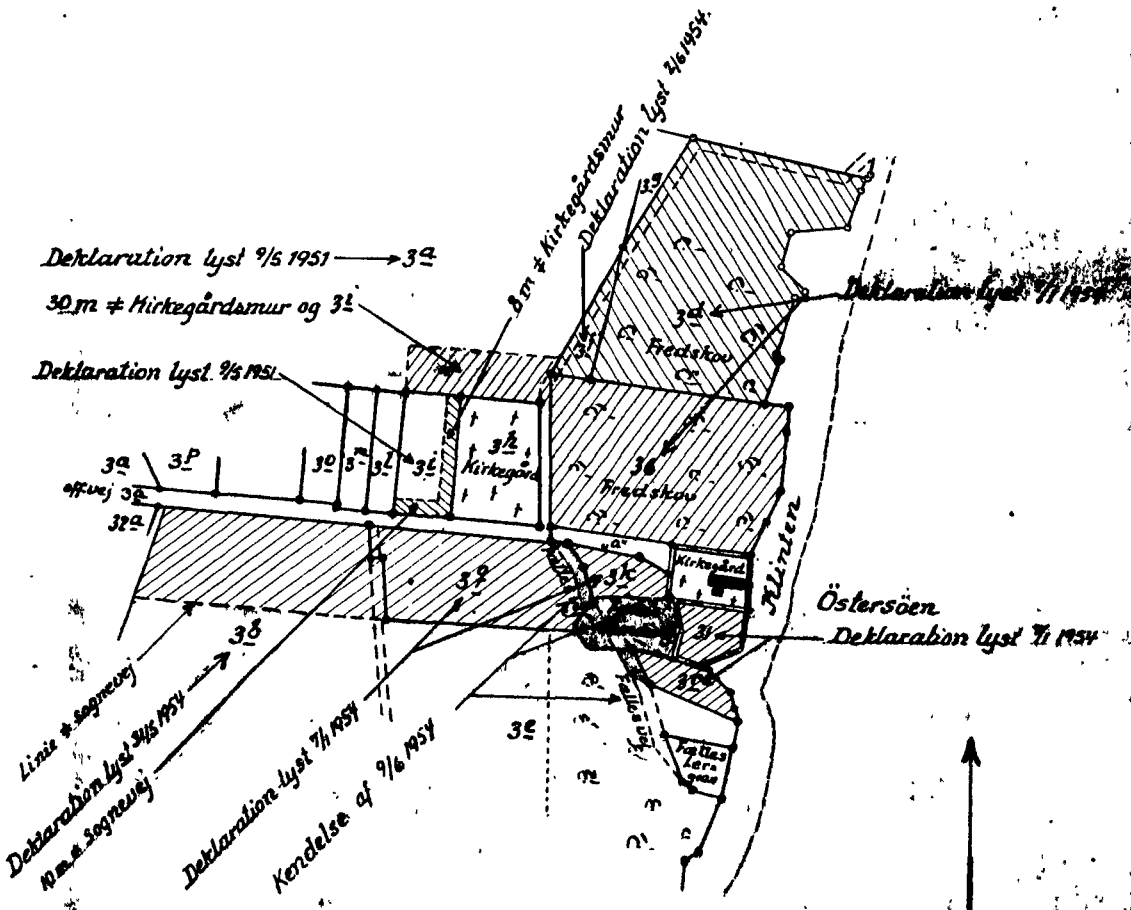
Afskriftens rigtighed bekræftes.

Naturfredningsnævnet for  
Frede Amtsrådskreds, den 13. oktober 1954

*Hay-Schmidt*  
Hay-Schmidt.

Servitutgrænserne kan kun fastsættes på stedet ud fra de herpå angivne skel, veje m.v. samt angivne mål i forhold hertil, men ikke ved mål optaget på kortet.

Justitsministeriets genpartkalkuleret, Til kort.



At denne kort-genpart er nøjagtig, genpart af det originale kort vedrørende ejendommen  
 mtr. nr. 39, 40, 41, 42, 43, 44, 45, 46, 47, 48, 49, 50, 51, 52, 53, 54, 55, 56, 57, 58, 59, 60, 61, 62, 63, 64, 65, 66, 67, 68, 69, 70, 71, 72, 73, 74, 75, 76, 77, 78, 79, 80, 81, 82, 83, 84, 85, 86, 87, 88, 89, 90, 91, 92, 93, 94, 95, 96, 97, 98, 99, 100, 101, 102, 103, 104, 105, 106, 107, 108, 109, 110, 111, 112, 113, 114, 115, 116, 117, 118, 119, 120, 121, 122, 123, 124, 125, 126, 127, 128, 129, 130, 131, 132, 133, 134, 135, 136, 137, 138, 139, 140, 141, 142, 143, 144, 145, 146, 147, 148, 149, 150, 151, 152, 153, 154, 155, 156, 157, 158, 159, 160, 161, 162, 163, 164, 165, 166, 167, 168, 169, 170, 171, 172, 173, 174, 175, 176, 177, 178, 179, 180, 181, 182, 183, 184, 185, 186, 187, 188, 189, 190, 191, 192, 193, 194, 195, 196, 197, 198, 199, 200, 201, 202, 203, 204, 205, 206, 207, 208, 209, 210, 211, 212, 213, 214, 215, 216, 217, 218, 219, 220, 221, 222, 223, 224, 225, 226, 227, 228, 229, 230, 231, 232, 233, 234, 235, 236, 237, 238, 239, 240, 241, 242, 243, 244, 245, 246, 247, 248, 249, 250, 251, 252, 253, 254, 255, 256, 257, 258, 259, 260, 261, 262, 263, 264, 265, 266, 267, 268, 269, 270, 271, 272, 273, 274, 275, 276, 277, 278, 279, 280, 281, 282, 283, 284, 285, 286, 287, 288, 289, 290, 291, 292, 293, 294, 295, 296, 297, 298, 299, 300, 301, 302, 303, 304, 305, 306, 307, 308, 309, 310, 311, 312, 313, 314, 315, 316, 317, 318, 319, 320, 321, 322, 323, 324, 325, 326, 327, 328, 329, 330, 331, 332, 333, 334, 335, 336, 337, 338, 339, 340, 341, 342, 343, 344, 345, 346, 347, 348, 349, 350, 351, 352, 353, 354, 355, 356, 357, 358, 359, 360, 361, 362, 363, 364, 365, 366, 367, 368, 369, 370, 371, 372, 373, 374, 375, 376, 377, 378, 379, 380, 381, 382, 383, 384, 385, 386, 387, 388, 389, 390, 391, 392, 393, 394, 395, 396, 397, 398, 399, 400, 401, 402, 403, 404, 405, 406, 407, 408, 409, 410, 411, 412, 413, 414, 415, 416, 417, 418, 419, 420, 421, 422, 423, 424, 425, 426, 427, 428, 429, 430, 431, 432, 433, 434, 435, 436, 437, 438, 439, 440, 441, 442, 443, 444, 445, 446, 447, 448, 449, 450, 451, 452, 453, 454, 455, 456, 457, 458, 459, 460, 461, 462, 463, 464, 465, 466, 467, 468, 469, 470, 471, 472, 473, 474, 475, 476, 477, 478, 479, 480, 481, 482, 483, 484, 485, 486, 487, 488, 489, 490, 491, 492, 493, 494, 495, 496, 497, 498, 499, 500, 501, 502, 503, 504, 505, 506, 507, 508, 509, 510, 511, 512, 513, 514, 515, 516, 517, 518, 519, 520, 521, 522, 523, 524, 525, 526, 527, 528, 529, 530, 531, 532, 533, 534, 535, 536, 537, 538, 539, 540, 541, 542, 543, 544, 545, 546, 547, 548, 549, 550, 551, 552, 553, 554, 555, 556, 557, 558, 559, 560, 561, 562, 563, 564, 565, 566, 567, 568, 569, 570, 571, 572, 573, 574, 575, 576, 577, 578, 579, 580, 581, 582, 583, 584, 585, 586, 587, 588, 589, 590, 591, 592, 593, 594, 595, 596, 597, 598, 599, 600, 601, 602, 603, 604, 605, 606, 607, 608, 609, 610, 611, 612, 613, 614, 615, 616, 617, 618, 619, 620, 621, 622, 623, 624, 625, 626, 627, 628, 629, 630, 631, 632, 633, 634, 635, 636, 637, 638, 639, 640, 641, 642, 643, 644, 645, 646, 647, 648, 649, 650, 651, 652, 653, 654, 655, 656, 657, 658, 659, 660, 661, 662, 663, 664, 665, 666, 667, 668, 669, 670, 671, 672, 673, 674, 675, 676, 677, 678, 679, 680, 681, 682, 683, 684, 685, 686, 687, 688, 689, 690, 691, 692, 693, 694, 695, 696, 697, 698, 699, 700, 701, 702, 703, 704, 705, 706, 707, 708, 709, 710, 711, 712, 713, 714, 715, 716, 717, 718, 719, 720, 721, 722, 723, 724, 725, 726, 727, 728, 729, 730, 731, 732, 733, 734, 735, 736, 737, 738, 739, 740, 741, 742, 743, 744, 745, 746, 747, 748, 749, 750, 751, 752, 753, 754, 755, 756, 757, 758, 759, 760, 761, 762, 763, 764, 765, 766, 767, 768, 769, 770, 771, 772, 773, 774, 775, 776, 777, 778, 779, 780, 781, 782, 783, 784, 785, 786, 787, 788, 789, 790, 791, 792, 793, 794, 795, 796, 797, 798, 799, 800, 801, 802, 803, 804, 805, 806, 807, 808, 809, 810, 811, 812, 813, 814, 815, 816, 817, 818, 819, 820, 821, 822, 823, 824, 825, 826, 827, 828, 829, 830, 831, 832, 833, 834, 835, 836, 837, 838, 839, 840, 841, 842, 843, 844, 845, 846, 847, 848, 849, 850, 851, 852, 853, 854, 855, 856, 857, 858, 859, 860, 861, 862, 863, 864, 865, 866, 867, 868, 869, 870, 871, 872, 873, 874, 875, 876, 877, 878, 879, 880, 881, 882, 883, 884, 885, 886, 887, 888, 889, 890, 891, 892, 893, 894, 895, 896, 897, 898, 899, 900, 901, 902, 903, 904, 905, 906, 907, 908, 909, 910, 911, 912, 913, 914, 915, 916, 917, 918, 919, 920, 921, 922, 923, 924, 925, 926, 927, 928, 929, 930, 931, 932, 933, 934, 935, 936, 937, 938, 939, 940, 941, 942, 943, 944, 945, 946, 947, 948, 949, 950, 951, 952, 953, 954, 955, 956, 957, 958, 959, 960, 961, 962, 963, 964, 965, 966, 967, 968, 969, 970, 971, 972, 973, 974, 975, 976, 977, 978, 979, 980, 981, 982, 983, 984, 985, 986, 987, 988, 989, 990, 991, 992, 993, 994, 995, 996, 997, 998, 999, 1000

Terræn ved

Højerup Kirker

Stevns herred, Præste amt.

De med rødt skraverede arealer er kirkefredet ved deklamationer og indlagt herpå overensstemmende med deklamationernes beskrivelse.

Det med rød farve angivne areal er fredet ved kendelse af 9.6.1954.

Udfærdiget i juni 1954 på grundlag af en kopi af matrikelkortet af april 1951.

J. Darwing  
Landinspektør.



DISPENSATIONER>

**Afgørelser – Reg. nr.: 01561.00**

**Dispensationer i perioden: 12-06-1991 - 23-02-2006**

## U D S K R I F T

AF

FORHANDLINGSPROTOKOL FOR FREDNINGSNÆVNET I  
STORSTRØMS AMTS NORDLIGE FREDNINGSKREDS

År 1991 den 12. juni foretoges på dommerkontoret i Vordingborg af formanden for fredningsnævnet, dommer Ulf Andersen.

Fr.s. 43/91                      Ansøgning om dispensation fra naturfredningslovens § 46 (strandbeskyttelseslinien) til opførelse af en 7,2 m<sup>2</sup> stor tilbygning til eksisterende restaurant, beliggende på ejendommen, matr. nr. 36 Højerup by, Højerup (i ansøgningen benævnt 3 d sm.st.), Højerup Bygade 39, Højerup.

Der fremlagdes:

- Ansøgning af 22/4 1991 med bilag fra Stevns kommune.
- Tiltrædelseserklæringer fra landskabskontoret og nævnets øvrige medlemmer.

Formanden bemærkede, at byggesagsbehandler Pia Nielsen, Stevns kommune telefonisk d.d. har oplyst, at restaurationen er beliggende på matr. nr. 36 Højerup by, Højerup.

Da nævnets formand ligeledes kunne tiltræde det ansøgte, meddelte nævnet dispensation til det ansøgte. Dispensationen vedrører naturfredningslovens § 46 og den på ejendommen d. 7/1 1954 tinglyste kirkeomgivelsesfredningsdeklaration. Der er ved nævnets afgørelse taget hensyn til, at der er tale om en ubetydelig tilbygning til et bestående bygningskompleks.

Nævnets tilladelse bortfalder, hvis den ikke er udnyttet inden 5 år.

Ulf Andersen.

fmd.

/bk

Miljøministeriet  
Skov- og Naturstyrelsen

rc1 J.nr. SN 1311/5-00d  
Akt. nr 398

BK. ✓

Kirke omg. fredning

LUS  
JM

Fremsendes idet udskriftens rigtighed bekræftes.

Nævnets afgørelse kan inden 4 uger efter denne skrivelses modtagelse indbringes for Overfredningsnævnet, Slotsmarken 15, 2970 Hørsholm, af den, der har begæret fredningsnævnets afgørelse samt de i naturfredningslovens § 58 nævnte myndigheder m.fl.

Tilladelsen kan ikke udnyttes før udløbet af klagefristen. Er klage iværksat kan tilladelsen ikke udnyttes, medmindre afgørelsen stadfæstes af Overfredningsnævnet.

Fredningsnævnet for Storstrøms amts nordlige fredningskreds.  
Vordingborg, den 12. juni 1991.



Ulf Andersen.

fmd.

Udskriften er sendt til:

Sigurd Brandt Rådgivende Civilingeniør ApS, Rengevej 27, 4660 Store Heddinge.

Stevns kommune, Rådhuspladsen 4, 4660 Store Heddinge.

Storstrøms amtskommune, Landskabskontoret, Parkvej 37, 4800 Nyk. F.

Skov- og Naturstyrelsen, Slotsmarken 13, 2970 Hørsholm.

Danmarks Naturfredningsforening, Nørregade 2, 1165 København K.

## U D S K R I F T

AF

FORHANDLINGS PROTOKOL FOR FREDNINGSNÆVNET I  
STORSTRØMS AMTS NORDLIGE FREDNINGSKREDSModtaget i  
Skov- og Naturstyrelsen  
23 NOV. 1991

År 1991 den 27. november foretoges på dommerkontoret i Vordingborg af formanden for fredningsnævnet, dommer Ulf Andersen.

Fr.s. 101/91 (fortsat)

Ansøgning om dispensation fra naturfredningslovens § 47 (strandbeskyttelseslinien) til opførelse af depotbygning på matr. nr. 36 Højerup by, Højerup.

Nævnets formand bemærkede, at landskabskontoret ved arkitekt David Trier Frederiksen den 22. d.m. telefonisk har oplyst, at det ansøgte også kræver dispensation fra en på ejendommen den 7/1 1954 tinglyst kirkeomgivelsesfredningsdeklaration, men at landskabskontoret ikke har noget at indvende mod, at fredningsnævnet også meddeler dispensation herfra.

Sagen genoptoges.

Formanden bemærkede endvidere, at civilingeniør Sigurd Brandt telefonisk har oplyst, at byggeriet tidligst ønskes påbegyndt til januar 1992.

Endelig bemærkede formanden, at nævnets øvrige medlemmer telefonisk har erklæret, at de ikke har noget at indvende mod, at der også meddeles dispensation fra ovennævnte deklaration.

Da nævnets formand kunne tiltræde dette, meddelte nævnet dispensation fra ovennævnte deklaration til det ansøgte.

Nævnets tilladelse bortfalder, hvis den ikke er udnyttet inden 5 år.

Ulf Andersen.

fmd.

/bk

Miljøministeriet

Skov- og Naturstyrelsen

J.nr. SN 1213/50007

Akt. nr.

bl.

1

12/5  
JK

**FREDNINGSNÆVNET I STORSTRØMS AMT**

Kirketorvet 16  
4760 Vordingborg  
Tlf. 55 361726  
Telefax 55 361710

15.02.2006 15.07.00  
**SCANNET**

**Modtaget i  
Skov- og Naturstyrelsen**

**27 FEB. 2006**

**UDSKRIFT AF FORHANDLINGSPROTOKOLLEN**

**FOR**

**FREDNINGSNÆVNET I STORSTRØMS AMT**

Torsdag den 23. februar 2006 foretoges af formanden, dommer Ulf Andersen:

Fr.s. 3/06 Sag om dispensation fra kirkeomgivelsesfredningsdeklaration af 3. december 1953 til etablering af en ca. 16 m<sup>2</sup>stor spildevands-pumpestation ved Højerup kirke. Bygningen opføres med svenskrød træbeklædning og sort tag, således at den bliver i samme stil som de øvrige bygninger ved traktørstedet.

Der fremlagdes:

Brev af 14. februar 2006 med bilag fra Storstrøms amt, j. nr. 06-000969.

Tiltrædelseserklæringer fra nævnets øvrige medlemmer.

Da nævnets formand ligeledes kunne tiltræde det ansøgte, gav nævnet under hensyn til amtets oplysningerne om, at pumpestationen ikke har betydning for udsigten til Højerup kirke, dispensation fra ovennævnte fredningsdeklaration til det ansøgte.

Nævnets tilladelse bortfalder, hvis den ikke er udnyttet inden 3 år, jf. Naturbeskyttelseslovens § 66, stk. 2.

Ulf Andersen  
formand

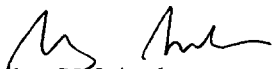
Nævnets afgørelse kan inden 4 uger efter denne udskrifts modtagelse indbringes for Naturklagenævnet, Frederiksborggade 15, 1360 København K af de i Naturbeskyttelseslovens § 86 nævnte personer, myndigheder og foreninger. Klage indgives skriftligt til Fredningsnævnet for Storstrøms amt, Kirketorvet 16, 4760 Vordingborg. Fredningsnævnet videregiver klagen.

Afgørelsen må ikke udnyttes inden klagefristens udløb. Er klage indgivet rettidigt, må tilladelsen ikke udnyttes, medmindre Naturklagenævnet bestemmer andet.

Det er en betingelse for Naturklagenævnets behandling af en klage, at klageren indbetaler et gebyr på 500 kr. til Naturklagenævnet. Nævnet vil sende en opkrævning på gebyret, når nævnet har modtaget klagen fra fredningsnævnet. Naturklagenævnet vil ikke påbegynde behandlingen af klagen, før gebyret er modtaget. Vejledning om gebyrordningen findes på Naturklagenævnets hjemmeside [www.nkn.dk](http://www.nkn.dk).

Fredningsnævnet for Storstrøms amt den 23. februar 2006.

SNS-121-0063  
2



Ulf Andersen  
formand

Udskrift er sendt til:

Storstrøms amt, Natur-og plankontoret, Parkvej 37, 4800 Nykøbing F.

Skov- og Naturstyrelsen, Haraldsgade 53, 2100 København Ø.

Danmarks Naturfredningsforening, Masnedøgade 20, 2100 København Ø.

Lokalkomitéen af Danmarks Naturfredningsforening for Stevns, c/o Michael Løvendal  
Kruse, Højerup Bygade 25, 4660 Store Heddinge.

Stevns kommune, Rådhuspladsen 4, 4660 Store Heddinge.

Friluftsrådet, v/Terkel Jakobsen, Nelligevej 4, 4930 Maribo.

Carl Skou, Skørpingevej 34, 4673 Rødvig-Stevns.

Verner Larsen, Fanefjordgade 150, 4792 Askeby.

# FREDNINGSNÆVNET FOR ØSTSJÆLLAND

Ved Ringen 1, 4000 Roskilde

Tlf.: 56 64 27 26, e-mail: oestsjaelland@fredningsnaevn.dk

---

Stevns kommune  
v. Tine Jensen  
([tine.jens@stevns.dk](mailto:tine.jens@stevns.dk))

**FN-ØSJ-10-2016**

Den 22. juni 2016

**Ejendom: Matr. nr. 31 og 42, Højerup By, Højerup  
Beliggende: Areal beliggende nedenfor Højerup Gl. Kirke, Højerup  
Bygade 30.  
Stevns kommunes j.nr.: 13/2025  
Naturstyrelsens j.nr.: 4112-03665.**

I brev af 6. april 2016 har Stevns Kommune med tilladelse fra ejeren af ovennævnte ejendom, Selskabet Højeruplund, ansøgt om fredningsnævnets tilladelse til blotlægning af geologisk profil på Stevns Klint ved Højerup.

Det fremgår af ansøgningen og det indsendte fotomateriale, at der ønskes tilladelse til at foretage frilægning af komplet geologisk lagserie ved Stevns Klint, Højerup, med henblik på formidling til offentligheden.

Stevns Klint ved Højerup har i mange år været det mest besøgte sted langs hele Stevns Klint.

Stevns Klint blev udpeget som UNESCO verdensarv i 2014, da det er det bedste sted på verdensplan for iagttagelse af den komplette geologiske lagserie, der viser Jordens historie før, under og efter den globale ændring, som indtraf for 65,5 mio. år siden.

Indtil for et par år siden har man haft mulighed for at iagttage den komplette lagserie på tæt hold ca. 100 meter syd for den nuværende trappe. Stedet er imidlertid ikke sikkert for publikum at færdes ved længere, da der er sket pladefald i kalkudhænget, og den personlige sikkerhed er i fare ved ophold på stedet.

Østsjællands Museum vurderer, at sandsynligheden for forekomst af fiskeler er stor umiddelbart nord for trappen. For at se fiskeleret, må der ske en frilægning af klinteprofilet, hvis nederste del delvist er dækket af

henholdsvis nedfaldet og nedvasket overfladejord samt sten af kalk fra klinten, der ved et stort skred faldt ned på stranden i 1928.

Udgravningen vil finde sted indenfor et område på 10 meters bredde, og når fiskeleret er lokaliseret, vil selve udgravningen blive af ca. 4 meters bredde og indtil ca. 4 meters dybde.

Ejendommen er omfattet af Stevns Kommunes og Danmarks Naturfredningsforenings fredningsforslag for Stevns Klint, januar 2016.

Fredningens formål er blandt andet at sikre og bevare områdets geologiske værdier af enestående, universel betydning.

Af fredningsforslagets § 6 fremgår blandt andet, at det er forbudt at beskadige klintens lag ved brug af værktøj eller på anden måde, ligesom det er forbudt at fjerne eller beskadige fiskeleret. Det for området ansvarlige, statsanerkendte museum kan dispensere fra denne bestemmelse med henblik på sikring af materiale af særlig forsknings- eller formidlingsmæssig værdi.

Stevns kommune har i e-mail af 30. maj 2016 blandt andet oplyst, at man ikke har betænkeligheder ved at meddele dispensation.

Naturstyrelsen har i e-mail af 24. maj 2016 oplyst, at det ansøgte efter Naturstyrelsens vurdering ikke vil medføre beskadigelse/ødelæggelse af plantearter eller yngle- eller rasteområder for de dyrearter, der fremgår af habitatdirektivets bilag IV.

### **Afgørelse**

I afgørelsen har deltaget fredningsnævnets formand, dommer Linda Lauritsen, samt nævnsmedlemmerne Karin Haldrup og Flemming Petersen.

Fredningsnævnets afgørelse er enstemmig.

Det er fredningsnævnets opfattelse, at det ansøgte vil forbedre muligheden for formidlingen til offentligheden af stedets komplette geologiske lagserie. Herefter – og da nævnet vurderer, at det ansøgte ikke er i strid med fredningsforslagets formål – tillader fredningsnævnet i medfør af naturbeskyttelseslovens § 50, stk. 1, at det påtænkte arbejde gennemføres.

Fredningsnævnet vurderer, at betingelserne i naturbeskyttelseslovens § 50, stk. 2 og 3, er opfyldt.

Denne tilladelse vedrører kun forholdet til fredningsbestemmelsen. Andre nødvendige tilladelser skal søges hos de relevante myndigheder.

En tilladelse bortfalder, hvis den ikke er udnyttet inden 3 år efter, at den er meddelt, jf. naturbeskyttelseslovens § 66, stk. 2.



## Klagevejledning

Der kan klages over denne afgørelse til Natur- og Miljøklagenævnet. Klagefristen udløber 4 uger efter, at afgørelsen er meddelt. Er afgørelsen offentligt bekendtgjort, regnes klagefristen dog altid fra bekendtgørelsen. Klagen skal ifølge lov om naturbeskyttelse § 87 afgives via Natur- og Miljøklagenævnets Klageportal, der findes via [Borger.dk](http://Borger.dk) eller [Virk.dk](http://Virk.dk), jf. også vejledningen på Natur- og Miljøklagenævnets hjemmeside [www.nmkn.dk](http://www.nmkn.dk). Klagefristen udløber ved midnat på dagen for klagefristens udløb. Hvis klagefristen udløber på en lørdag eller en helligdag, forlænges fristen til den følgende hverdag.

Klageberettigede er, jf. naturbeskyttelseslovens § 86:

- Adressaten for afgørelsen,
- ejeren af den ejendom, som afgørelsen vedrører,
- offentlige myndigheder,
- en berørt nationalparkfond,
- lokale foreninger og organisationer, som har en væsentlig interesse i afgørelsen,
- landsdækkende foreninger og organisationer, hvis hovedformål er beskyttelse af natur og miljø, og
- landsdækkende foreninger og organisationer, som efter deres formål varetager væsentlige, rekreative interesser, når afgørelsen berører sådanne interesser.

Det er en betingelse for Natur- og Miljøklagenævnets behandling af en klage, at den, der klager, indbetaler et gebyr på 500 kr.

Gebyret opkræves i forbindelse med klagens oprettelse i Klageportalen. Klagen behandles først, når gebyret er betalt. Vejledning om gebyrbetalingen kan ligeledes findes på Natur- og Miljøklagenævnets hjemmeside [www.nmkn.dk](http://www.nmkn.dk).

Gebyret tilbagebetales, hvis

- 1) klagesagen fører til, at den påklagede afgørelse ændres eller ophæves,
- 2) klageren får helt eller delvis medhold i klagen, eller
- 3) klagen afvises som følge af overskredet klagefrist, manglende klageberettigelse eller fordi klagen ikke er omfattet af Natur- og Miljøklagenævnets kompetence.

Det bemærkes, at hvis den eneste ændring af den påklagede afgørelse er forlængelse af frist for efterkommelse af afgørelse som følge af den tid, der er medgået til at behandle sagen i klagenævnet, tilbagebetales gebyret dog ikke.

Natur- og Miljøklagenævnet kan også beslutte at tilbagebetale klagegebyret, hvis

- 1) der er indledt forhandlinger med afgørelsens adressat og/eller førsteinstansen om projektilpasninger, og disse forhandlinger fører til, at klager trækker sin klage tilbage, eller
- 2) klager i øvrigt trækker sin klage tilbage, før Natur- og Miljøklagenævnet har truffet afgørelse i sagen.

Gebyret tilbagebetales dog ikke, hvis nævnet vurderer, at der er forhold, der taler imod at tilbagebetale gebyret, f.eks. hvis klagen trækkes tilbage meget sent, herunder efter at klager har haft et afgørelsesudkast i parts-høring.

Tilladelsen må i henhold til naturbeskyttelseslovens § 87, stk. 3, ikke udnyttes før klagefristen er udløbet, eller behandling af en eventuel klage måtte være afsluttet.

Det følger endvidere af naturbeskyttelseslovens § 50, stk. 1, jf. § 66, stk. 2, at tilladelsen bortfalder, hvis den ikke udnyttes inden 3 år efter, at den er givet.

Med venlig hilsen



Linda Lauritsen

Kopi til:

- Ejeren, Selskabets Højeruplund v. formanden Jens Carl Jørgensen ([jc@joergensen.mail.dk](mailto:jc@joergensen.mail.dk))
- Ansøger, Stevns kommune v. Tine Jensen ([tine.jens@stevns.dk](mailto:tine.jens@stevns.dk))
- Naturstyrelsen, Haraldsgade 53, 2100 København Ø ([nst@nst.dk](mailto:nst@nst.dk))
- Danmarks Naturfredningsforening, Masnedøgade 20, 2100 København Ø ([dn@dn.dk](mailto:dn@dn.dk))  
DN lokalafdeling: Stevns ([stevns@dn.dk](mailto:stevns@dn.dk))
- Friluftsrådet, [fr@friluftsradet.dk](mailto:fr@friluftsradet.dk)
- Dansk Ornitologisk Forening, Vesterbrogade 140, 1620 København V ([natur@dof.dk](mailto:natur@dof.dk)),
- Nævnmedlem Karin Haldrup
- Nævnmedlem Flemming Petersen

# FREDNINGSNÆVNET FOR ØSTSJÆLLAND

Ved Ringen 1, 4000 Roskilde

Tlf.: 24 97 21 45, e-mail: oestsjaelland@fredningsnaevn.dk

---

Stevns Kommune  
(stevns@stevns.dk)

**FN-ØSJ-37-2019**

Den 10. april 2020

**Ejendom: Matr.nr. 3k og 3v, Højerup by, Højerup**  
**Beliggenhed: Højerup Bygade 39, 4660 Store Heddinge**  
**Stevns Kommunes j.nr.: 01.05.10-P19-1-19**  
**Miljøstyrelsens j.nr.: (ikke oplyst)**

I e-mail af 9. august 2019 har formanden for Selskabet Højeruplund, Jens Carl Jørgensen, på vegne af ejeren af ovennævnte ejendom ansøgt om fredningsnævnets tilladelse til at flytte et skilt, der står på matr.nr. 3k, Højerup by, Højerup, til matr.nr. 3v Højerup by, Højerup, samt om tilladelse til at opsætte et nyt skilt på førstnævnte matr.nr.

Det fremgår af ansøgningen, at matr.nr. 3k er et areal lige nord for kirkedammen, og at skiltet er placeret i den vestlige ende omkring grænsen til matr.nr. 3q. Skiltet ønskes flyttet til matr.nr. 3v Højerup by, Højerup, hvor det vil blive placeret med front mod parkeringspladsen (matr.nr. 3q), således at skiltet ikke generer udsigten mod kirkeruinen. Hvor skiltet oprindeligt stod, ønsker Selskabet Højeruplund at opsætte et tilsvarende skilt, der beskriver området ved Højeruplund og yderligere er forsynet med et kort over Højeruplund-området.

Ejendommene er omfattet af en fredningsdeklaration af 3. december 1953, tinglyst den 7. januar 1954, vedrørende fredning af omgivelserne ved Højerup gamle kirke.

Fredningsdeklarationens formål er blandt andet at sikre ind- og udsyn til Højerup gamle kirke.

Det fremgår af fredningsdeklarationen blandt andet, at der ikke på ejendommene må anbringes transformerstationer, telefon- og telegrafmaster og lignende – bortset fra de til ejendommenes og kirkernes brug fornødne master – beboelsesvogne, skure og lignende. Udsalgsboder må

anbringes, men deres udseende (herunder udvendige farver) skal godkendes af fredningsnævnet.

Fredningsnævnet har efter Stevns Kommunes anmodning haft sat sagen i bero på, at kommunen og Foreningen Verdensarv Stevns har drøftet den nærmere placering af skiltene og indholdet af tavlerne, således at al information lang med Stevns Klint vil fremstå ens og brugervenlig.

Stevns Kommune har i notat af 27. januar 2020 til fredningsnævnet oplyst, at kommunen ikke har bemærkninger til det ansøgte, men at kommunen anbefaler, at skiltningen tænkes ind i en større helhed, og at denne vil indgå som en integreret del af den samlede skiltestrategi for Stevns Klint.

### **Afgørelse**

Afgørelsen er truffet som en formandsafgørelse af fredningsnævnets formand, dommer Linda Lauritsen.

Det er fredningsnævnets opfattelse, at det ansøgte ikke er i strid med fredningsdeklarationens formål. Det ansøgte vil ikke være forstyrrende for det fredede område. Derfor tillader fredningsnævnet i medfør af naturbeskyttelseslovens § 50, stk. 1, at det påtænkte arbejde gennemføres.

Fredningsnævnet vurderer, at betingelserne i naturbeskyttelseslovens § 50, stk. 2 og 3, er opfyldt.

Denne tilladelse vedrører kun forholdet til fredningsbestemmelsen. Andre nødvendige tilladelser skal søges hos de relevante myndigheder.

En tilladelse bortfalder, hvis den ikke er udnyttet inden 3 år efter, at den er meddelt, jf. naturbeskyttelseslovens § 66, stk. 2.

### **Klagevejledning**

Der kan klages over denne afgørelse til Miljø- og Fødevarerklagenævnet. Klagefristen udløber 4 uger efter, at afgørelsen er meddelt. Er afgørelsen offentligt bekendtgjort, regnes klagefristen dog altid fra bekendtgørelsen. Klagen skal være skriftlig og skal afgives via Klageportalen, der findes på [borger.dk](http://borger.dk) eller [virk.dk](http://virk.dk). Klagefristen udløber ved midnat på dagen for klagefristens udløb. Hvis klagefristen udløber på en lørdag eller en helligdag, forlænges fristen til den følgende hverdag.

Klageberettigede er, jf. naturbeskyttelseslovens § 86:

- Adressaten for afgørelsen,
- ejeren af den ejendom, som afgørelsen vedrører,
- offentlige myndigheder,
- en berørt nationalparkfond,
- lokale foreninger og organisationer, som har en væsentlig interesse i afgørelsen,

- landsdækkende foreninger og organisationer, hvis hovedformål er beskyttelse af natur og miljø, og
- landsdækkende foreninger og organisationer, som efter deres formål varetager væsentlige, rekreative interesser, når afgørelsen berører sådanne interesser.

Det er en betingelse for Miljø- og Fødevareklagenævnets behandling af en klage, at den, der klager, indbetaler et gebyr. Gebyret er for private personer på 900 kr., og for virksomheder og organisationer 1.800 kr. Gebyret reguleres årligt hvert den 1. januar.

Gebyret opkræves i forbindelse med klagens oprettelse i Klageportalen. Klagen behandles først, når gebyret er betalt.

Gebyret tilbagebetales, hvis

- 1) klagesagen fører til, at den påklagede afgørelse ændres eller ophæves,
- 2) klageren får helt eller delvis medhold i klagen, eller
- 3) klagen afvises som følge af overskredet klagefrist, manglende klageberettigelse eller fordi klagen ikke er omfattet af Miljø- og Fødevareklagenævnets kompetence.

Det bemærkes, at hvis den eneste ændring af den påklagede afgørelse er forlængelse af frist for efterkommelse af afgørelse som følge af den tid, der er medgået til at behandle sagen i klagenævnet, tilbagebetales gebyret dog ikke.

Miljø- og Fødevareklagenævnet kan også beslutte at tilbagebetale klagegebyret, hvis

- 1) der er indledt forhandlinger med afgørelsens adressat og/eller førsteinstansen om projektilpasninger, og disse forhandlinger fører til, at klager trækker sin klage tilbage, eller
- 2) klager i øvrigt trækker sin klage tilbage, før Miljø- og Fødevareklagenævnet har truffet afgørelse i sagen.

Gebyret tilbagebetales dog ikke, hvis nævnet vurderer, at der er forhold, der taler imod at tilbagebetale gebyret, f.eks. hvis klagen trækkes tilbage meget sent, herunder efter at klager har haft et afgørelsesudkast i parts-høring.

En tilladelse må i henhold til naturbeskyttelseslovens § 87, stk. 7, ikke udnyttes før klagefristen er udløbet, eller behandling af en eventuel klage måtte være afsluttet.

Det følger endvidere af naturbeskyttelseslovens § 50, stk. 1, jf. § 66, stk. 2, at en tilladelse bortfalder, hvis den ikke udnyttes inden 3 år efter, at den er givet.

Med venlig hilsen

Linda Lauritsen

Kopi til:

- Selskabet Højeruplund ([formand@hb39.dk](mailto:formand@hb39.dk))
- Stevns Kommune ([stevns@stevns.dk](mailto:stevns@stevns.dk))

- Miljøstyrelsen, Tolderlundsvej 5, 5000 Odense C ([mst@mst.dk](mailto:mst@mst.dk))
- Danmarks Naturfredningsforening, Masnedøgade 20, 2100 København Ø ([dn@dn.dk](mailto:dn@dn.dk))
- Danmarks Naturfredningsforening lokalafdeling: Stevns ([stevns@dn.dk](mailto:stevns@dn.dk))
- Friluftsrådet, ([fr@friluftsradet.dk](mailto:fr@friluftsradet.dk))
- Friluftsrådet, Kreds Østsjælland (Ringsted, Køge, Faxe, Stevns), ([oestsjaelland@friluftsradet.dk](mailto:oestsjaelland@friluftsradet.dk))
- Dansk Ornitologisk Forening, Vesterbrogade 140, 1620 København V ([natur@dof.dk](mailto:natur@dof.dk)).