

Afgørelser – Reg. nr.:

Fredningen vedrører:

Bemærkninger:

Domme:

Taksationskommissionen:

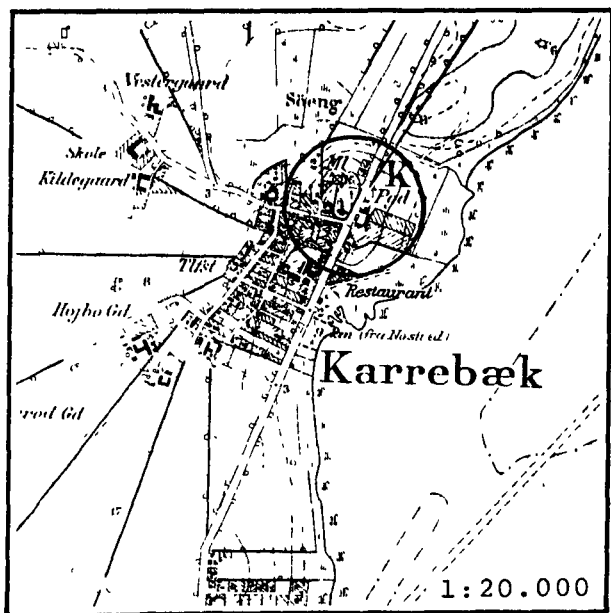
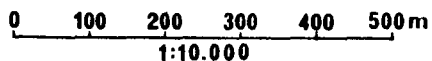
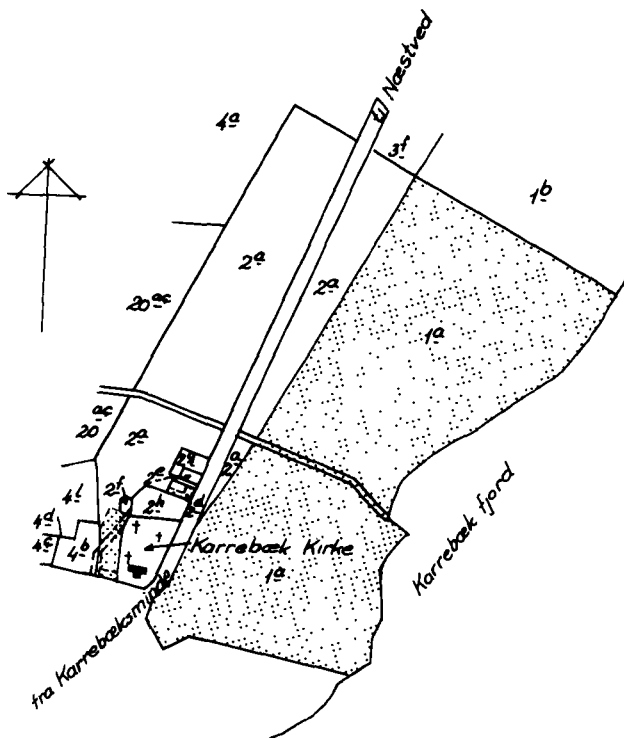
Miljø- og Fødevareklagenævnet:

Fredningsnævnet:

Forslag:

Dispensationer: sidst i filen med den nyeste til sidst

FREDNINGSNÆVNET >



Kommune: Næstved 373
 Ejerlav : Karrebæk
 Sogn : Karrebæk

Matr. nr.	Dekl./Kendelse dato	Tinglyst dato
1 a	19/04-1951	4/12-1954
2 d	19/04-1951	13/10-1951
2 a	19/04-1951	13/10-1951

17

Justitsministeriets genpartpapir. Til skøder, skadesløsbreve, kvitteringer til udslettelse og andre påtegninger m. m. (vedr. fast ejendom).

Mtr. nr., ejerlav, sogn: **2 4, Karrebæk by og sogn.** Akt: Skab nr. (udfyldes af dommerkontoret)
(i København kvarter)
eller (i de sønderjydske landsdele) bd. og bl. i tingbogen, art. nr., ejerlav, sogn.

Købers } bopæl:
Kreditors }

Gade og hus nr.:
(hvor sådant findes)

Anmelderens navn og bopæl (kontor):
Fredningsnævnet for Sorø Amt.
c/o Dommerkontoret, Ringsted.

Stempel: kr. øre.

FREDNINGSTILBUD

Undertegnede **skibsfører Arild Jensen**
tilbyder herved som ejer af matr. nr. **2 4, Karrebæk by og sogn**

at lade nedennævnte areal af ovennævnte matr. nr. frede.

Arealerne beskrives således:

1. en bræmme i hele ejendommens bredde på 10 (ti) meter regnet fra mtsvejen øst for ejendommen.
2. en bræmme i hele ejendommens længde på 4 (fire) meter regnet fra Karrebæk kirkegårds nordre skel.

Fredningen har følgende omfang:

Arealerne må ikke bebygges eller beplantes med højstammede træer, og der må ikke på arealerne graves grus eller anbringes transformatorstationer, telefon- og telegrafmaster o.l., skure, udsalgssteder, isboder, beboelsesvogne og efter nævnets opfattelse skønhedsforstyrrende genstande.

~~Fredningen er indlyst til auktion den 10. oktober 1951 kl. 12.00~~

XXXXXX

For fredningen kræver jeg ingen erstatning.
Jeg er indforstået med, at ovennævnte forligstilbud tinglyses på min ejendom matr. nr.

2 4. Karrebæk by- og sogn,

dog uden udgift for mig.

Påtaleberettiget i henhold til foranstående er fredningsnævnet for Sorø amt og

Karrebæk menighedsråd i forening eller hver for sig.

Karrebæk den 19/ 4 1951.

Arild Jensen.

Fredningstilbudet modtages og godkendes.

Fredningsnævnet for Sorø amt, den 19/ 4 1951.

Urban Petersen.

Ind.

XXXXXX
XXXXXX
XXXXXX

XXXXXXXXXXXXXXXXXXXXXXXXXXXX

37

Justitsministeriets genpartpapir. Til skøder, skadesløsbreve, kvitteringer til udslettelse og andre påtegninger m. m. (vedr. fast ejendom).

Mtr. nr., ejerlav, sogn: **2 2. Kærrebæk by og sogn.** Akt: Skab nr. (udfyldes af dommerkontoret)
 (i København kvarter)
 eller (i de sønderjydske landsdele) bd. og bl. i tingbogen, art. nr., ejerlav, sogn.

Købers } bopæl:
 Kreditors }

Gade og hus nr.:
 (hvor sådant findes)

Anmelderens navn og bopæl (kontor):
 Fredningsnævnet for Sorø Amt.
 c/o Dommerkontoret, Ringsted.

Stempel: kr. øre.

FREDNINGSTILBUD

Undertegnede **gårdejer Jens Lindgård**

tilbyder herved som ejer af matr. nr: **2 2. Kærrebæk by og sogn**

at lade nedennævnte areal af ovennævnte matr. nr. frede.

Arealerne beskrives således:

1. den del af arealet, der mod syd støder op til sognevejen, mod vest til tilkørselsvejen til Høllegården, mod øst til Kærrebæk kirkes væstlige kirkegårdsmur og mod nord begrænses af en linie parallel med sognevejen i en afstand af 10 (ti) meter nord for denne.
2. en bræmme på 30 (tretti) meter strækkende op til den væstlige kirkegårdsmur.

Fredningen har følgende omfang:

Arealerne må ikke bebygges eller beplantes med højstammede træer, og der må ikke på arealerne graves grus eller anbringes transformatorstationer, telefon- og telegrafmaster o. l., skure, udsalgssteder, isboder, beboelsesvogne og efter nævnets opfattelse skønhedsforstyrrende genstande.

Jeg forbeholder mig dog ret til ~~at~~ **yderligere landbrugsmæssig bebyggelse af det under 2 nævnte areal efter nærværende forhandling med fredningsnævnet i Sorø amt.**

20000 1/4 011

For fredningen kræver jeg ingen erstatning.

Jeg er indforstået med, at ovennævnte forligstilbud tinglyses på min ejendom matr. nr.

200, Kørrebæk by og sogn.

dog uden udgift for mig.

Påtaleberettiget i henhold til foranstående er fredningsnævnet for Sorø amt og

Kørrebæk menighedsråd i forening eller hver for sig.

Kørrebæk den 19/ 4 1951.

Jens Lindgård.

Fredningstilbudet modtages og godkendes.

Fredningsnævnet for Sorø amt, den 19/ 4 1951.

Urban Petersen.

fm.

1
2
3
4
5
6
7
8
9
10
11
12
13
14
15
16
17
18
19
20
21
22
23
24
25
26
27
28
29
30
31
32
33
34
35
36
37
38
39
40
41
42
43
44
45
46
47
48
49
50
51
52
53
54
55
56
57
58
59
60
61
62
63
64
65
66
67
68
69
70
71
72
73
74
75
76
77
78
79
80
81
82
83
84
85
86
87
88
89
90
91
92
93
94
95
96
97
98
99
100

1
2
3
4
5
6
7
8
9
10
11
12
13
14
15
16
17
18
19
20
21
22
23
24
25
26
27
28
29
30
31
32
33
34
35
36
37
38
39
40
41
42
43
44
45
46
47
48
49
50
51
52
53
54
55
56
57
58
59
60
61
62
63
64
65
66
67
68
69
70
71
72
73
74
75
76
77
78
79
80
81
82
83
84
85
86
87
88
89
90
91
92
93
94
95
96
97
98
99
100

27

Justitsministeriets genpartipapir. Til skøder, skadesløsbreve, kvitteringer til udslettelse og andre påtegninger m. m. (vedr. fast ejendom).

Mtr. nr., ejerlav, sogn:
(i København kvarter)
eller (i de sønderjydske lands-
dele) bd. og bl. i ting-
bogen, art. nr., ejerlav,
sogn.

i ~~3~~ **Karrebæk by og sogn**

Akt: Skab nr.

Købers } bopæl;
Kreditors }

(udfyldes af dommerkontoret)

Gade og hus nr.:
(hvor sådant findes)

Anmelderens navn og bopæl (kontor):
Fredningsnævnet for Sorø Amt.
c/o Dommerkontoret, Ringsted.

Stempel: kr. øre.

FREDNINGSTILBUD

Undertegnede **Karrebæk nørghedsråd**

tilbyder herved som ejer af matr. nr. **1 3, Karrebæk by og sogn**

at lade ~~undennævnte areal af ovennævnte matr. nr. frede.~~

~~undennævnte areal~~ **frede** således:

i andet omfang end det anførte

Fredningen har følgende omfang:

Arealerne må ikke bebygges eller beplantes med højstammede træer, og der må ikke på arealerne graves grus eller anbringes transformatorstationer, telefon- og telegrafmaster o.l., skure, udsalgssteder, isboder, beboelsesvogne og efter nævnets opfattelse skønhedsforstyrrende genstande.

~~Indførelse af nye bygninger~~

menighedsrådet
Menighedsrådet For fredningen kræver jeg ingen erstating.
Jeg er indforstået med, at ovennævnte forligstilbud tinglyses på ~~minstendens~~ matr. nr.

i ~~de~~ **Karrebak** ~~af~~ **og** ~~og~~ **8051**,
dog uden udgift for ~~den~~ **menighedsrådet**.

Påtaleberettiget i henhold til forinstående er fredningsnævnet for Sorø amt og
Flakkebjerg Herreders provstamvalg
menighedsråd i forening eller hver for sig.

På menighedsrådets vegne

Karrebak den 19 / 4 195 1.

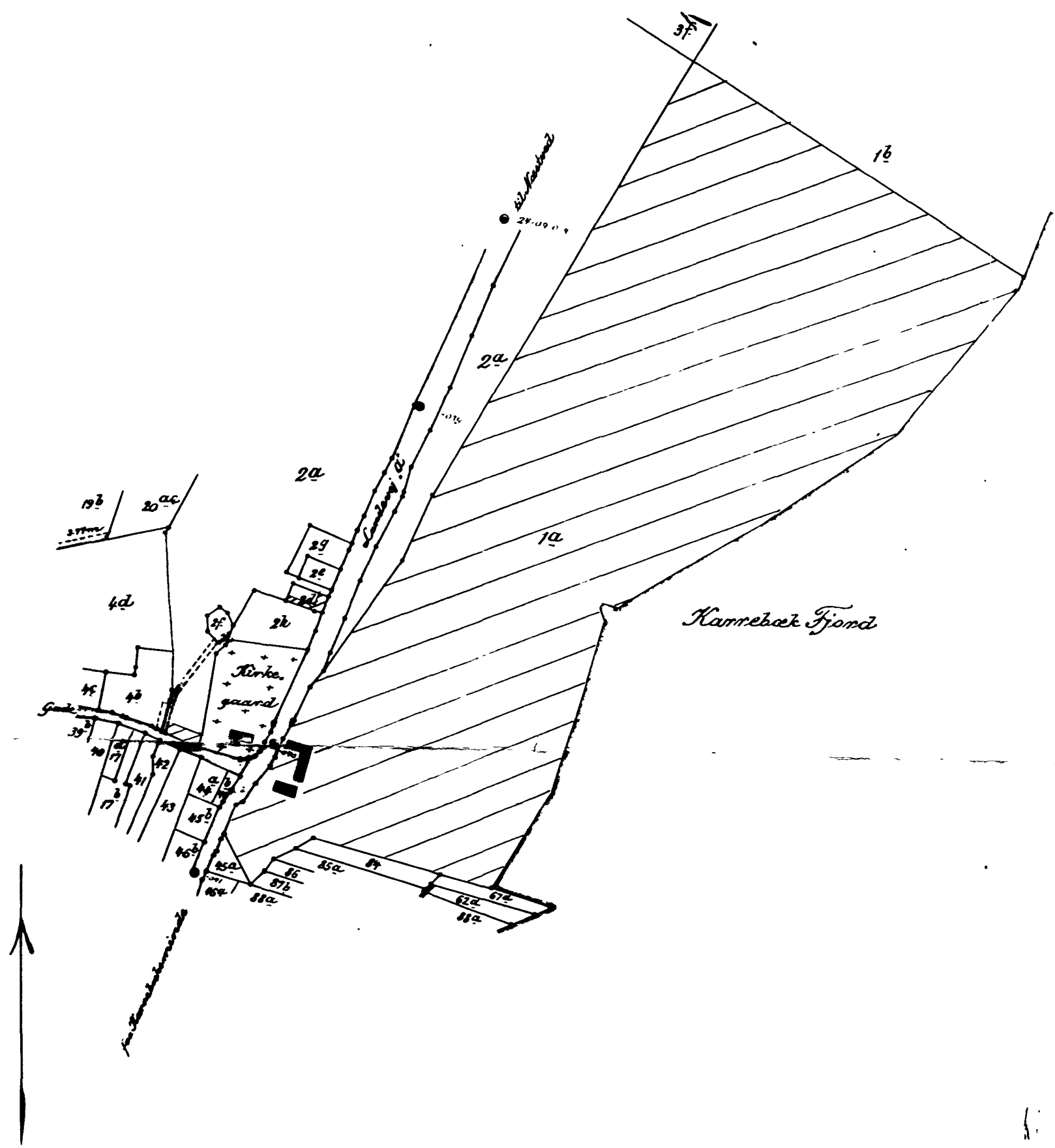
H. Røsendrop.

Fredningstilbudet modtages og godkendes.

Fredningsnævnet for Sorø amt, den 19 / 4 195 1.

Urban Petersen.

fm.



Terræn af
 Karrebæk By.
 Karrebæk Sogn.
 paa den. Flakkebjerg Herred.
 Søst. Amt.

Rigtig kopi af matrikelkortet.

Direktoratet for Matrikelvæsenet Kjøbenhavn 1953.

Målestok 1:4000.

Carl Nielsen
 Arkitekt

500m.

DISPENSATIONER>

Afgørelser - Reg. nr.:

Herunder ses afgørelser i dispensationssager for denne fredning



FREDNINGSNÆVNET

I

STORSTRØMS AMTS
NORDLIGE FREDNINGSKREDS

Dommerkontoret
4660 Store-Heddinge
tlf. (03) 70 20 73

Modtaget i fredningsstyrelsen

= 6 APR. 1984

REG. NR. 1546 C.

Store-Heddinge, den 17.3.1984

J. nr. 56, 84

Nævnet har d.d. tilskrevet landinspektør H. Lanneries, Farimagsvej 8, 4700 Næstved således:

I skrivelse af 10.2.1984 har De for ejeren af matr.nr. 21-cn, Karrebæk by og sogn anmodet om dispensation fra den ved deklaration tinglyst 19.6.1969 pålagte fredningsbyggelinie i anledning af en projekteret bebyggelse på ejendommen i overensstemmelse med forelagt situationsplan og snittegning.

Den omhandlede deklaration er pålagt af hensyn til udsigten til Karrebæk kirke og møllen.

Der er indhentet udtalelse fra amtsfredningsinspektøren, der efter foretagen besigtigelse har udtalt, at den ansøgte overskridelse af byggelinien med knap 4 m ikke vil medføre nogen forringelse af den omhandlede udsigt set fra landevejen til Karrebæksminde.

Efter det således oplyste meddeler nævnet herved den begærede dispensation.

P.n.v.

Kurt Andersen

Miljøministeriet
J. nr. F. 142-3

Bil.

Fredningsnævnet for Sydsjælland, Møn, Lolland og Falster

v/dommer Anders Martin Jensen
Retten i Næstved
Gardehusarvej 5
4700 Næstved
Tlf.: 99685200
Mail:
sydsjaelland@fredningsnaevn.dk

Den 2. oktober 2022

FN-SSJ-29-2022 Anmodning fra Karrebæk Menighedsråd om dispensation fra Kirkefredningen omkring Karrebæk Kirke til byggearbejder på Karrebæk Præstegaard, Karrebækvej 859. 4736 Karrebæk

Afgørelsen, der er enstemmig, er truffet af stedfortræder for formanden Mogens Pedersen, det statsligt udpegede medlem Erling B. Nielsen og som medlem udpeget af Næstved Kommune, Sidsel Munch.

Fredningsnævnet modtog den 11. maj 2022 en anmodning fra arkitekt Per Stenbøg i henhold til fuldmagt fra Karrebæk Menighedsråd om tilladelse til at foretage forskellige renoveringer af bygninger, der ligger i tilknytning til præsteboligen. Det gælder et tidligere spejderhus, der ønskes omdannet til velfærdsbygning for kirkens ansatte, et maskinhus, der skal istandsættes, men også tilbygges et mindre udhus til præstens brug. Der ønskes også til præstens brug opført en dobbelt carport som et såkaldt ” tag på stolper” med en luftig beklædning af ru træbrædder, der også skal rumme en mindre brændehæk.

Fredningsnævnet har den 15. september 2022 besigtiget ejendommen. Menighedsrådet var repræsenteret af formanden samt to andre medlemmer samt af den arkitekt, der har indgivet ansøgningen på menighedsrådets vegne.

Til besigtigelsen var indkaldt Miljøstyrelsen og Næstved Kommune. Begge har udtalt sig skriftligt, men var ikke repræsenteret under besigtigelsen. Danmarks Naturfredningsforening, herunder lokalkomiteen, Friluftsrådet og Region Sjælland var indkaldt til besigtigelsen, men var ikke repræsenteret og har ikke ytret sig på anden måde.

Ejendommen matr. nr. 1 a, Karrebæk by og sogn tilhører Karrebæk Kirke. Ejendommen blev fredet ved daværende Fredningsnævn for Sorø Amt godkendelse af et fredningstilbud fra Menighedsrådet 19. april 1963.

Ved fredningen blev det forbudt at bebygge ejendommen i andet omfang, end det var på det tidspunkt. Ejendommen måtte heller ikke beplantes med højstammede træer og der måtte heller ikke anbringes andre efter nævnets opfattelse forstyrrende genstande.

Efter besigtigelsen skrev fredningsnævnet 18. september 2022 til Miljøstyrelsen:

”...

Fredningsnævnet har besigtiget ejendommen den 15. september 2022. Nævnet er enige om, at det ansøgte, ikke vil være i strid med fredningens formål, der er, at udsigten fra kirken og indsigten til kirken ikke må forstyrres.

Der er tale om to bygninger en lille tilbygning til et eksisterende maskinhus, der skal fungere som et udhus til præstens brug. Placeringen kan ses på ansøgningens bilag 14, der hvor der ligger en bunke gamle mursten. Bag ved denne bunke gamle mursten er der et stort birketræ og anden beplantning, der i forvejen hindrer udsigten fra kirken til vandet.

Den anden bygning er en planlagt åben dobbelt carport med et tilknyttet brændeskur, der som vist på skitsen placeres på gårdspladsen mellem lindetræet midt på gårdspladsen og ud mod vejbanen, der afgrænses af en ca. 1,8 meter høj løvhæk. Grunden skråner ned mod den bagvedliggende graverbolig. Den påtænkte carport berører på den måde hverken udsigten til eller fra kirken.

Fredningsnævnet har derfor fundet, at der kan gives dispensation. Projektet omfatter også ændringer i anvendelsen af nogle eksisterende bygninger, men det har ikke noget med fredningen at gøre. Dermed er det ikke noget Fredningsnævnet skal tage stilling til.

Hvis fredningsnævnet skal give dispensation, skal vi efter naturbeskyttelseslovens § 50 stk. 2 erklære, " at det ansøgte ikke indebærer forringelse af naturtyper og levesteder for arter eller betydelige forstyrrelse af arter, som området er udpeget for" og efter stykke 3, at det ansøgte ikke vil beskadige eller ødelægge yngle eller rasteområder... for de dyrearter, der er nævnt i bilag 3 til loven eller vil ødelægge de plantearter, der er nævnt i bilag 5 til loven i alle livsstadier..."

...

Der hvor carporten ønskes placeret er der gårdsplads, der i forvejen må antages at blive benyttet til parkering af præsten og andre med ærinde til præstegården. Jeg kan ikke forstille mig, at selve grunden er levested for nogen art, men på gårdspladsen var der et flot gammelt lindetræ, der naturligvis kan være levested for beskyttede arter, men lindetræet skal blive stående.

Der hvor skuret planlægges opført, var der som anført en bunke gamle mursten, som menighedsrådet vel kan og bør få fjernet under alle omstændigheder, selv om en bunke gamle mursten potentielt kunne være levested for beskyttede arter, dog næppe nogen af de arter, der er nævnt i MSTs første udtalelse.

...”

Miljøstyrelsen svarede 19. september 2022 således;

”...

Da byggeriet vil foregå i tilknytning til allerede eksisterende bebyggelse; der ikke er registreret arter på udpegningsgrundlaget for Natura 2000-område nr.

169 på eller i nærheden af matriklen; og der ikke vil blive fældet træer eller ændret markant i de naturlige omgivelser på andre måder i forbindelse med projektet, vurderer Miljøstyrelsen i forhold til habitatdirektivets bilag IV, at det ansøgte ikke vil beskadige eller ødelægge yngle- eller rasteområder i det naturlige udbredelsesområde for de dyrearter, der er nævnt i naturbeskyttelseslovens bilag 3 eller ødelægge plantearter nævnt i naturbeskyttelseslovens bilag 5.

...”

Fredningsnævnets begrundelse og afgørelse:

Fredningsnævnet kan meddele dispensation fra en fredningsbestemmelse, når det ansøgte, ikke vil stride mod fredningens formål. Nævnet lægger til grund, at fredningens formål er og kun er at sikre, at Karrebæk Kirke kommer til at ligge så frit i landskabet som muligt, så udsigten fra og til kirken ikke forstyrres. Den ændrede anvendelse af det tidligere spejderhus medfører ikke, at bygningens ydre mål ændres. Dermed kræver denne ændrede anvendelse ikke fredningsnævnets dispensation, men den ændrede anvendelse kræver tilladelse fra andre myndigheder. Istandsættelsen af maskinhuset kræver på samme måde ikke fredningsnævnets dispensation og det gør den øvrige del af projektet heller ikke, bortset fra opførelsen af udhuset og den dobbelte carport med brændeoplag til præstens brug.

Fredningsnævnet har konstateret, at der bag det planlagte udhus er træer og anden beplantning, der alligevel begrænser udsynet til og fra kirken. Opførelsen af udhuset gør dermed ikke udsigten til eller fra kirken bedre eller dårligere. Opførelsen af udhuset strider derfor ikke mod fredningens formål.

Med hensyn til den dobbelte carport med brændehekken lægger fredningsnævnet efter arkitektens tilkendegivelser under besigtigelsen til grund, at den dobbelte carport med brændehekken bliver placeret og dimensioneret således på den skrånende grund, at udsigten til og fra kirken ikke bliver berørt bl. a. på grund af den løvhæk, der er ud til Karrebækvej.

Opførelsen af den dobbelte carport med brændehekken strider derfor heller ikke mod fredningens formål.

Fredningsnævnet lægger til grund, at de øvrige dele i projektet ikke er noget, Fredningsnævnet kan eller skal forholde sig til.

Fredningsnævnet kan kun meddele dispensation fra en fredning, hvis det ansøgte, ikke indebærer forringelse af naturtyper og levesteder for arter eller betydelige forstyrrelser af arter, som området er udpeget for, herunder, hvis det ansøgte kan

- 1) beskadige eller ødelægge yngle- eller rasteområder i det naturlige udbredelsesområde for de dyrearter, der er nævnt i bilag 3 til naturbeskyttelsesloven, eller
- 2) ødelægge de plantearter, der er nævnt i bilag 5 til loven, i alle livsstadier.

Fredningsnævnet lægger efter den gengivne udtalelse fra Miljøstyrelsen til grund, at dette ikke er tilfældet.

Anmodningen om dispensation tages derfor til følge som det fremgår af afgørelsens konklusion.

De øvrige momenter i det ansøgte projekt, kræver ikke Fredningsnævnets dispensation fra fredningen fra 19. april 1963. Fredningsnævnet forholder sig ikke til, hvilke andre myndigheders godkendelse, projektet forudsætter.

Efter naturbeskyttelseslovens § 66, stk. 2, bortfalder dispensationen, hvis den ikke er udnyttet inden 3 år efter den, er meddelt.

Efter samme lov § 87, stk. 7, må dispensationen ikke udnyttes før klagefristen, der er 4 uger, er udløbet. Hvis der klages, må dispensationen ikke udnyttes før Miljø- og fødevareklagenævnets afgørelse foreligger, medmindre Miljø- og fødevareklagenævnet bestemmer noget andet.

Det bestemmes:

Fredningsnævnet tillader at Karrebæk Menighedsråd på matr. Nr. 1 a, Karrebæk by og sogn opfører et mindre udhus til præstens brug. Udhuset sammenbygges med det eksisterende maskinhus og dimensioneres og placeres som vist på den tegning, der medfulgte ansøgningen.

Det tillades, at der på gårdspladsen foran præstegården opføres en dobbelte carport med brændehæk til præstens brug. Den dobbelte carport med brændehæk skal dimensioneres og placeres som vist på de bilag, der medfulgte ansøgningen.

De øvrige momenter i det ansøgte projekt, kræver ikke Fredningsnævnets dispensation fra fredningen fra 19. april 1963.

Fredningsnævnet har ikke forholdt sig til, hvilke andre myndigheders godkendelse projektet forudsætter.

Mogens Pedersen
Formandssuppleant for Fredningsnævnet for Sydsjælland,
Møn, Lolland og Falster

Klagevejledning ved afgørelse om dispensation:

Der kan klages over denne afgørelse til Miljø- og Fødevareklagenævnet. Klagefristen udløber 4 uger efter, at afgørelsen er meddelt. Er afgørelsen offentligt bekendtgjort, regnes klagefristen dog altid fra bekendtgørelsen. Klagen skal ifølge lov om naturbeskyttelse § 87 afgives via Miljø- og Fødevareklagenævnets digitale selvbetjening, jf. vejledning på klagenævnets hjemmeside www.naevneneshus.dk. Klagefristen udløber ved midnat på dagen for klagefristens udløb. Hvis klagefristen udløber på en lørdag eller en helligdag, forlænges fristen til den følgende hverdag.

Klageberettigede er, jf. naturbeskyttelseslovens § 86:

- Adressaten for afgørelsen,

- ejeren af den ejendom, som afgørelsen vedrører,
- offentlige myndigheder,
- en berørt nationalparkfond,
- lokale foreninger og organisationer, som har en væsentlig interesse i afgørelsen,
- landsdækkende foreninger og organisationer, hvis hovedformål er beskyttelse af natur og miljø, og
- landsdækkende foreninger og organisationer, som efter deres formål varetager væsentlige, rekreative interesser, når afgørelsen berører sådanne interesser.

Det er en betingelse for Miljø- og Fødevareklagenævnets behandling af en klage, at den, der klager indbetaler et gebyr på 900 kr. for privatpersoner og 1.800 kr. for virksomheder og organisationer (2016-niveau). Klagegebyret reguleres den 1. januar hvert år efter den af Finansministeriet fastsatte sats for det generelle pris- og lønindeks som løbende offentliggjort i forslag til finanslov med virkning for klager, der modtages i nævnet fra og med den 1. februar 2017. Nævnet offentliggør størrelsen af klagegebyret på sin hjemmeside www.naevneneshus.dk.

Gebyret opkræves i forbindelse med klagens oprettelse i Miljø- og Fødevareklagenævnets digitale selvbetjening. Klagen behandles først, når gebyret er betalt. Vejledning om gebyrbetalingen kan ligeledes findes på Miljø- og Fødevareklagenævnets hjemmeside www.naevneneshus.dk.

Gebyret tilbagebetales, hvis

- 1) klagesagen fører til, at den påklagede afgørelse ændres eller ophæves,
- 2) klageren får helt eller delvis medhold i klagen, eller
- 3) klagen afvises som følge af overskredet klagefrist, manglende klageberettigelse eller fordi klagen ikke er omfattet af Miljø- og Fødevareklagenævnets kompetence.

Det bemærkes, at hvis den eneste ændring af den påklagede afgørelse er forlængelse af frist for efterkommeelse af afgørelse som følge af den tid, der er medgået til at behandle sagen i klagenævnet, tilbagebetales gebyret dog ikke.

Miljø- og Fødevareklagenævnet kan også beslutte at tilbagebetale klagegebyret, hvis

- 1) der er indledt forhandlinger med afgørelsens adressat og/eller førstestinstansen om projektilpasninger, og disse forhandlinger fører til, at klager trækker sin klage tilbage, eller
- 2) klager i øvrigt trækker sin klage tilbage, før Miljø- og Fødevareklagenævnet har truffet afgørelse i sagen. Gebyret tilbagebetales dog ikke, hvis nævnet vurderer, at der er forhold, der taler imod at tilbagebetale gebyret, f.eks. hvis klagen trækkes tilbage meget sent, herunder efter at klager har haft et afgørelsesudkast i parts-høring.

En tilladelse må i henhold til naturbeskyttelseslovens § 87, stk. 3, ikke udnyttes før klagefristen er udløbet, eller behandling af en eventuel klage måtte være afsluttet.

Det følger endvidere af naturbeskyttelseslovens § 50, stk. 1, jf. § 66, stk. 2, at en tilladelse bortfalder, hvis den ikke udnyttes inden 3 år efter, at den er givet.

Fredningsnævnet for Sydsjælland, Møn, Lolland og Falster den 2. oktober 2022.

Mogens Pedersen
Formandssuppleant

Udskrift er sendt til:

Miljøstyrelsen, Tolderlundsvej 5, 5000 Odense C
Danmarks Naturfredningsforening, Masnedøgade 20, 2100 København Ø
Lokalkomiteen af Danmarks Naturfredningsforening
Friluftsrådet
Region Sjælland
Næstved kommune
Tegnestuen Per Stenbøg
Nævnsmedlem, Erling B. Nielsen
Nævnsmedlem, Sidsel Munch udpeget af Næstved kommune.