

Afgørelser – Reg. nr.: 01546.02

Fredningen vedrører: Kvislemark Kirke

Domme

Taksationskommissionen

Naturklagenævnet

Overfredningsnævnet

Fredningsnævnet

19-04-1951

Kendelser

Deklarationer

FREDNINGSNÆVNET>

Justitsministeriets genpartpapir. Til skøder, skadesløsbreve, kvitteringer til udslettelse og andre påtegninger m. m. (vedr. fast ejendom).

Mtr. nr., ejerlav, sogn: **3 og 4 g, Kvistemark by og sogn.** Akt: Skab nr.
 (i København kvarter) : -- (udfyldes af dommerkontoret)
 eller (i de sønderjydske lands- Købers } bopæl;
 dele) bd. og bl. i ting- Kreditors }
 bogen, art. nr., ejerlav, sogn.

Gade og hus nr.:
 (hvor sådant findes)

Anmelderens navn og bopæl (kontor):
 Fredningsnævnet for Sorø Amt.
 c/o Dommerkontoret, Ringsted.

Stempel: kr. øre.

FREDNINGSTILBUD

Undertegnede **husejer Peder Andersen**

tilbyder herved som ejer af matr. nr. **3 og 4 g, Kvistemark by og sogn**

at lade nedennævnte areal af ovennævnte matr. nr. frede.

Arealerne beskrives således:

1. den del af ejendommen, der a. mod nord grænser op til sognavejen b. mod øst til skellet med den østlige naboejendom, c. mod vest af en linie parallel med skellet mod øst i en afstand af 20 meter vest for dette og d. mod syd af en lige linie fra et punkt i den under c. nævnte linie 10 (ti) meter syd for sognavejen.
2. den del af ejendommen, der i en bremme på 7 (syv) meter grænser op til den vest og nordvest for ejendommen liggende kirkegårds-
 mur.

i andet omfang end det nævnte

Fredningen har følgende omfang

Arealerne må ikke bebygges eller beplantes med højstammede træer, og der må ikke på arealerne graves grus eller anbringes transformatorstationer, telefon- og telegrafmaster o. l., skure, udsalgssteder, isboder, beboelsesvogne og efter nævnets opfattelse skønhedsforstyrrende genstande.

Jeg forbeholder mig dog ret til at **genopføre de nævnte bygninger**

på disse nævnte areal.

Justitsministeriets genpartpapir. Til skøder, skadesløsbreve, kvitteringer til udslettelse og andre påtegninger m. m. (vedr. fast ejendom).

Mtr. nr., ejerlav, sogn:
(i København kvarter)
eller (i de sønderjydske lands-
dele) bd. og bl. i ting-
bogen, art. nr., ejerlav,
sogn.

29 B Kvistemark by og sogn.

Akt: Skab nr.
(udfyldes af dommerkontoret)

Købers } bopæl;
Kreditors }

Gade og hus nr.:
(hvor sådant findes)

Anmelderens navn og bopæl (kontor):
Fredningsnævnet for Sorø Amt.
c/o Dommerkontoret, Ringsled.

Stempel: kr. øre.

FREDNINGSTILBUD

Undertegnedes **Jens Agren Jensen**

tilbyder herved som ejer af matr. nr. **29 B Kvistemark by og sogn**

at lade nedennævnte areal af ovennævnte matr. nr. frede.

Arealerne beskrives således:

1. den del af ejendommen, der ligger indenfor en afstand af 10 - ti - meter fra den vestlige kirkegårdsmur.
2. den del af ovennævnte ejendom, der ligger indenfor en afstand af 25 - to og fem - meter fra den søndre kirkegårdsmur og i samme længde som den søndre kirkegårdsmur.

Fredningen har følgende omfang:

Arealerne må ikke bebygges eller beplantes med højstammede træer, og der må ikke på arealerne graves grus eller anbringes transformatorstationer, telefon- og telegrafmaster o. l., skure, udsalgssteder, isboder, beboelsesvogne og efter nævnets opfattelse skønhedsforstyrrende genstande.

~~Regulering af arealernes afgrænsning~~

For fredningen kræver jeg ingen erstatning.

Jeg er indforstået med, at ovennævnte forligstilbud tinglyses på min ejendom matr. nr.

29 B. Kvislemark by og sogn.

dog uden udgift for mig.

Påtaleberettiget i henhold til foranstående er fredningsnævnet for Sorø amt og

Kvislemark menighedsråd i forening eller hver for sig.

Kvislemark den 19 / 4 195 1.

Jens Søren Jensen.

Fredningstilbudet modtages og godkendes.

Fredningsnævnet for Sorø amt, den 19 / 4 195 1.

Urban Petersen.
fm.

Justitsministeriets genpartpapir. Til skøder, skadesløsbreve, kvitteringer til udslettelse og andre påtegninger m. m. (vedr. fast ejendom).

Mtr. nr., ejerlav, sogn:
(i København kvarter)
eller (i de sønderjydske lands-
dele) bd. og bl. i ting-
bogen, art. nr., ejerlav,
sogn.

29 b, Kvistemark by og sogn.

Akt: Skab .. nr.
(udfyldes af dommerkontoret)

Købers } bopæl;
Kreditors }

Gade og hus nr.:
(hvor sådant findes)

Anmelderens navn og bopæl (kontor):
Fredningsnævnet for Sorø Amt.
c/o Dommerkontoret, Ringsted.

Stempel: kr. øre.

FREDNINGSTILBUD

Undertegnede **Malene Rasmussen**

tilbyder herved som ejer af matr. nr. **29 b, Kvistemark by og sogn**

at lade nedennævnte areal af ovennævnte matr. nr. frede.

Arealet beskrives således:

den del af ovennævnte ejendom, der ligger indenfor en afstand af 10 - 11 - meter fra den vestlige kirkegårdsmur.

Fredningen har følgende omfang:

Arealet må ikke bebygges eller beplantes med højstammede træer, og der må ikke på arealet graves grus eller anbringes transformatorstationer, telefon- og telegrafmaster o. l., skure, udsalgsteder, isboder, beboelseskøretøjer og efter nævnets opfattelse skønhedsforstyrrende genstande.

~~Jensens forbehold om indsigelse~~

For fredningen kræver jeg ingen erstatning.
Jeg er indforstået med, at ovennævnte forligstilbud tinglyses på min ejendom matr. nr.

29 b, Kvistemark by og sogn,

dog uden udgift for mig.

Påtaleberettiget i henhold til foranstående er fredningsnævnet for Sorø amt og

Kvistemark menighedsråd i forening eller hver for sig.

Kvistemark den 19 / 4 1951.

H. Madsen

Fredningstilbudet modtages og godkendes.

Fredningsnævnet for Sorø amt, den 19 / 4 1951.

Urban Petersen.
fuld.

Justitsministeriets genpartpapir. Til skøder, skadesløsbreve, kvitteringer til udslettelse og andre påtegninger m. m. (vedr. fast ejendom).

Mtr. nr., ejerlav, sogn:
(i København kvarter)
eller (i de sønderjydske lands-
dele) bd. og bl. i ting-
bogen, art. nr., ejerlav,
sogn.

Akt: Skab nr.
(udfyldes af dommerkontoret)

Købers }
Kreditors } bopæl;

Gade og hus nr.:
(hvor sådant findes)

Anmelderens navn og bopæl (kontor):
Fredningsnævnet for Sorø Amt.
c/o Dommerkontoret, Ringsted.

Stempel: kr. øre.

FREDNINGSTILBUD

Undertegnede ~~XXXXXXXXXXXXXXXXXXXX~~ **Kvislemark matrikelnr. 1**

tilbyder herved som ejer af matri. nr. ~~XXXXXXXXXXXXXXXXXXXX~~ **1 den umatrikulerede parkeringsplads**
~~set for Kvislemark Kirke~~

at lade ~~XXXXX~~ ~~XXXXXXXXXXXXXXXXXXXX~~
nedennævnte areal af ovennævnte matri. nr. frede.

~~XXXXXXXXXXXXXXXXXXXX~~

Fredningen har følgende omfang:
Arealerne må ikke bebygges eller beplantes med højstammede træer, og der må ikke på arealerne graves grus eller anbringes transformatorstationer, telefon- og telegrafmaster o. l., skure, udsalgssteder, isboder, beboelsesvogne og efter nævnets opfattelse skønhedsforstyrrende genstande.

~~XXXXXXXXXXXXXXXXXXXX~~
Jeg forbeholder mig dog ret til at

For fredningen kræver jeg ingen erstatning.
Jeg er indforstået med, at ovennævnte forligstilbud tinglyses på min ejendom matr. nr.

dog uden udgift for mig.

Påtaleberettiget i henhold til foranstående er fredningsnævnet for Sorø amt og
menighedsråd i forening eller hver for sig.

Kvistemærk den **19 / 4** 195 **l.**

På menighedsrådets vegne
Agge Lambert Jensen
form.

Fredningstilbudet modtages og godkendes.

Fredningsnævnet for Sorø amt, den **19 / 4** 195 **l.**

Urban Petersen.
form.

Justitsministeriets genpartpapir. Til skøder, skadesløsbreve, kvitteringer til udslettelse og andre påtegninger m. m. (vedr. fast ejendom).

Mtr. nr., ejerlav, sogn:
(i København kvarter)
eller (i de sønderjydske landsdele) bd. og bl. i tingbogen, art. nr., ejerlav, sogn.

Akt: Skab nr.
(udfyldes af dommerkontoret)

Købers } bopæl:
Kreditors }

Gade og hus nr.:
(hvor sådant findes)

Anmelderens navn og bopæl (kontor):
Fredningsnævnet for Sorø Amt.
c/o Dommerkontoret, Ringsled.

Stempel: kr. øre.

FREDNINGSTILBUD

Undertegnede **Kvislemark-Byrendal sognråd**

tilbyder herved ~~at lade nedennævnte areal~~

^{et}
at lade nedennævnte areal ~~at lade nedennævnte areal~~ **fredes.**

Arealerne beskrives således:

1. Gadejorden bestående af Kvislemark anlag og gadekur, der med syd grænser til vejen fra kirkegården til præstegården, med vest til præstebødet, med nord til sognavejen fra Kvislemark by til Agerup skel og med øst til kirkegårdsmuren.
2. Gadejorden beliggende nord for kirkegårdsmuren ud til sognavejen fra Kvislemark by til Agerup skel.

f.ø.v. angår gadejorden under post 1

Fredningen har følgende omfang/
Arealerne må ikke bebygges eller beplantes med højstammede træer, og der må ikke på arealerne graves grus eller anbringes transformatorstationer, telefon- og telegrafmaster o. l., skure, udsalgssteder, isboder, beboelsesvogne og efter nævnets opfattelse skønhedsforstyrrende genstande.

~~Intet forbehold om, at det er tilladt~~

Terrain af
Kvislemark By
Kvislemark Sogn
Oster-Flakkebjerg Herred
Sorø Amt

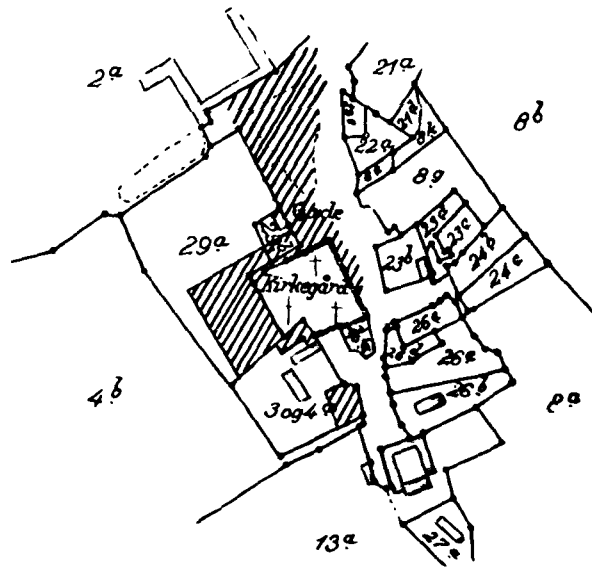
Rigtig kopi af matrikelkortet.

Direktoratet for Matrikelvæsenet november 1951

C. M. Jørgensen
Eds.

Målförhold 1:4000

500 m



REG. NR. 1546 B

DISPENSATIONER>

Afgørelser – Reg. nr.: 01546.02

Dispensationer i perioden: 17-09-2003

X
1546.02

**UDSKRIFT AF
FORHANDLINGSPROTOKOLLEN FOR
FREDNINGSNÆVNET FOR VESTSJÆLLANDS AMT**

År 2003 den 17. september kl. 14.00 afholdt Fredningsnævnet v/ formanden dommer Flemming Jørgensen, Ringsted og det lokale medlem Hans-Henrik Jensen, Fuglebjerg, møde i Kvislemark, Fuglebjerg kommune.

Der foretoges:

F57/03

Sag om et tidligere opført udhus på 49,4 m² og et nu ansøgt fyrrum og hønsehus på 24 m² på ejendommen matr.nr. 4 a Kvislemark by, Kvislemark, der er omfattet af kirkeomgivelsesfredning tinglyst den 13. oktober 1951.

Der fremlagdes skrivelse af 10. juli 2003 fra Vestsjællands Amt, Natur & Miljø, med sagens bilag, ialt 11 stk.

Mødt var:

For Vestsjællands Amt, Natur & Miljø, arkitekt Jørgen Birkedal.

For Danmarks Naturfredningsforenings lokalkomite formanden Niels Otto Preuss.

Ejerne Lone og Per Kristensen.

Nævnets amtsrådsvalgte medlem, Rolf Dejløw, var indvarslet men udeblev uden oplyst lovligt forfald.

Fuglebjerg kommune og Kvislemark menighedsråd samt Skov- og Naturstyrelsen var endvidere indvarslet, men ikke mødt.

Ejendommen blev besigtiget og den tinglyste kirkeomgivelsesfredning blev gennemgået.

Ejerne oplyste at have købt ejendommen i 1993. Ejendommen er Kvislemarks tidligere skole og der var, hvor fyrrum med hønsehus nu ønskes opført, udover meget affald, et 15-16 m² stort muret udhus med 3 toiletter og gruekedel. Ejerne viste fotos af den gamle skole.

Ejerne oplyste, at have fået byggetilladelse af Fuglebjerg kommune samt tiltrædelse af menighedsrådet til det i 1999 opførte udhus på 49,4 m². De var ikke bekendt med at Fredningsnævnet skulle søges og kommunen foretog intet i den anledning. Med hensyn til det nu ansøgte fyrrum og hønsehus på 24 m² har menighedsrådet givet sit skriftlige samtykke til byggeriet. Skrivelse herom er tilgået kommunen.

Jørgen Birkedal foreviste luftfotos fra 1995 og 1999. På det sidste foto kan ses byggearbejder vedrørende udhuset på ca. 49 m².

Ejerne oplyste tillige at have overvejelse om opførelse af fuglevoliere i forlængelse af de to andre bebyggelser, men er villige til at frafalde dette såfremt nævnets tilladelse opnås til det allerede opførte udhus og det nu ansøgte. Set fra kir-

12/11/03
1001

kegården vil der blive ubrudt væg og tag for de to bebyggelser, selvom de ikke bygges sammen. Ejerne er villige til eventuelt at male væggene mod kirken hvide samt foretage beplantning mellem bygningerne og kirkegårdsmuren og således at der i den forbindelse pålægges perlesten mellem mur og bygninger. Der vil blive pålagt samme slags tegl på det nu ansøgte udhus som det allerede opførte.

Der blev tillige foretaget besigtigelse af ejendommen set fra kirkegården.

Niels Otto Preuss bemærkede, at han under hensyn til at udhuset på 49 m² er opført, intet har at indvende mod det nu ansøgte.

Jørgen Birkedal bemærkede, at hvis arealet idag havde været ubebygget havde han ikke fundet grundlag for at meddele tilladelse til byggeriet. Under hensyn til det hidtidige sagsforløb vil han idag ikke gøre indsigelser når byggeriet, set fra kirkegården, fremtræder som en ubrudt mur med ubrudt tag og væggene mod kirkegården males hvide samt når der foretages beplantning med taks og enebær mellem mur og bebyggelse.

Nævnets 2 tilstedeværende medlemmer foretog votering og traf følgende:

Afgørelse:

Det lægges til grund, at indsynet til kirken som følge af det allerede opførte udhus samt det ansøgte yderligere udhusbyggeri alene begrænses for ejerne af den ansøgte ejendom. Set fra kirken og kirkegården anses opførelse af de ansøgte bebyggelser ikke at have væsentlig betydning.


Når dertil sammenholdes med det hidtidige sagsforløb, med kommunens byggetilladelse i 1999 til det allerede opførte udhus samt at menighedsrådet ikke har haft indsigelser hverken mod det tidligere opførte udhus eller det nu ansøgte fyrrum og hønsehus, findes der ikke grundlag for ikke at imødekomme ejernes ansøgning på vilkår som nedenfor anført.

Nævnet godkender herefter i medfør af naturbeskyttelseslovens § 50, stk. 1, opførelsen af udhuset på 49,4 m² samt tillader opførelse af et yderligere udhus på 24 m², når udhusene set fra kirken og kirkegården fremtræder med ubrudt mur og tag, når det nye udhus pålægges samme røde teglsten som det allerede opførte udhus og når væggene såvel mod vest som mod nord males hvide. Det er endvidere et vilkår, at der mellem kirkegårdsmuren og udhusene plantes taks og enebær med mellemrum på ca. 3 meter. Bevoksningen skal holdes i en højde af maksimalt 3-3,5 meter.

Sagen sluttet.

Mødet hævet.


Hans-Henrik Jensen


Flemming Jørgensen

Med nedennævnte underskrift tiltræder nævnets amtsrådsvalgte medlem de øvrige nævnsmedlemmers afgørelse.


Rolf Dejlev

Tilladelsen bortfalder såfremt den ikke er udnyttet inden 3 år, jf. naturbeskyttelseslovens § 50, jf. § 66, stk. 2.

Afgørelsen kan efter naturbeskyttelseslovens § 43, jf. § 86, jf. § 87, stk. 1 påklages til Naturklagenævnet (adr. Frederiksborggade 15, 4., 1360 København K) af bla. ansøgeren, ejeren og forskellige myndigheder, foreninger og organisationer. Klagefristen er 4 uger fra den dag, afgørelsen er meddelt den pågældende klageberettigede. Hvis klagefristen udløber en lørdag eller helligdag, forlænges fristen til den følgende hverdag.

Klage indgives skriftligt til Fredningsnævnet.

Tilladelser må ikke udnyttes, før klagefristen er udløbet.

Rettidig klage har opsættende virkning for den påklagede afgørelse, medmindre klagemyndigheden bestemmer andet.

Kopi af kendelsen sendes til:

Per J. Kristensen, Kvislemark 12, 4262 Sandved

Danmarks Naturfredningsforening, Masnedøgade 20, 2100 København Ø

Danmarks Naturfredningsforening, lokalkomité v/Niels Otto Preus,

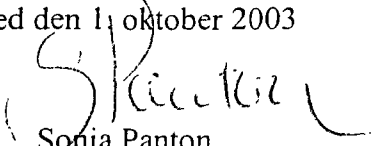
Næblerødvej 16, 4250 Fuglebjerg

Kvislemarks menighedsråd, v/Birgit A. Rasmussen, Hindholmvej 36, Kvislemark, 4262 Sandved

Fuglebjerg kommune, Fællesforvaltningen for teknik og miljø, Vemmeløsevej 40, 4261 Dalmose
Skov- og Naturstyrelsen, Haraldsgade 53, 2100 Kbh. Ø

Vestsjællands Amtskommune, Natur & Miljø, Att.: arkitekt Jørgen Birkedal, Alleen 15,
4180 Sorø

Udskriftens rigtighed bekræftes,
Fredningsnævnet for Vestsjællands Amt,
Ringsted den 1. oktober 2003


Sonja Pantou

o. ass.

Fredningsnævnet for Sydsjælland, Møn,
Lolland og Falster

v/dommer Kirsten Linde
Retten i Næstved
Gardehusarvej 5
4700 Næstved
Tlf.: 99685200
Mail:sydsjaelland@fredningsnaevn.dk

Udskrift af forhandlingsprotokollen for fredningsnævnet for Sydsjælland, Møn, Lolland og Falster.

Den 24. november 2014 kl. 10 holdt fredningsnævnet bestående af formanden dommer Kirsten Linde, det statslige medlem Edith Marie Rosenmeier og suppleanten for det kommunalvalgte medlem, Jørgen Pedersen møde på ejendommen Kvislemarkvej 12, 4620 Sandved.

Der foretoges:

FS 29/14 Sag om en 120 m² stor maskinhal på Kvislemarkvej 12, 4620 Sandved, matr. nr. 4a Kvislemark, by, Kvislemark. En del af hallen er omfattet af kirkeomgivelsesfredningsdeklaration af 19/4 1951, der indeholder forbud mod bebyggelse.

Der fremlagdes:

Brev modtaget i fredningsnævnet den 25. juni 2014 fra Lone Kristensen.
Mail af 15.oktober 2014 med bilag fra Næstved kommune.
Mail af 13. september 2014 fra Danmarks Naturfredningsforening.

Mødt var foruden nævnets medlemmer:

For Næstved kommune, Jesper Møller
Per og Lone Kristensen

Der foretoges besigtigelse.

Per og Lone Kristensen oplyste, at maskinhallen er 10 m bred og 12 m lang. Højden udgør 6,10 m. Hallen er opført i 2011. Forinden de opførte hallen, havde deres arkitekt fortalt dem, at hallen skulle rykkes 2 m mod syd for at undgå, at bygningen kom til at ligge i fredningsfeltet. De opførte derfor hallen 2 m længere mod syd end planlagt og gik derfor ud fra, at fredningsgrænsen ikke var overskredet

Det konstateredes, at det ene af hallens hjørner befinder sig på det fredede areal, som vist på det fremlagte luftfoto.

Jesper Møller erklærede, at kommunen vil henholde sig til nævnets afgørelse.

Der foretoges votering.

Fredningsnævnets medlemmer fandt, at den foretagne bebyggelse i et vist omfang har til følge, at indkikket til kirken reduceres. Henset til oplysningen om, at overtrædelsen af

fredningsdeklarationen skyldes en forkert rådgivning fra arkitekten, at kun en mindre del af bygningen er opført indenfor det fredede område sammenholdt med de væsentlige omkostninger, som nedrivning må antages at medføre, var nævnets medlemmer dog enige om undtagelsesvist at dispensere fra kirkeomgivelsesfredningsdeklarationen, som ansøgt.

Det ansøgte kan kræve tilladelse fra andre myndigheder.

De mødende blev gjort bekendt med nævnets afgørelse.

Kirsten Linde
formand

Klagevejledning ved afgørelse om dispensation:

Der kan inden 4 uger efter den dag, denne afgørelse er modtaget, klages til Natur- og Miljøklagenævnet over afgørelsen. Klagen skal ifølge lov om naturbeskyttelse § 87 afgives skriftligt inden fristens udløb til nærværende fredningsnævn, der videresender den til Natur- og Miljøklagenævnet.

Klageberettigede er, jf. naturbeskyttelseslovens § 86:

- Adressaten for afgørelsen,
- ejeren af den ejendom, som afgørelsen vedrører,
- offentlige myndigheder,
- en berørt nationalparkfond,
- lokale foreninger og organisationer, som har en væsentlig interesse i afgørelsen,
- landsdækkende foreninger og organisationer, hvis hovedformål er beskyttelse af natur og miljø, og
- landsdækkende foreninger og organisationer, som efter deres formål varetager væsentlige, rekreative interesser, når afgørelsen berører sådanne interesser.

Det er en betingelse for Natur- og Miljøklagenævnets behandling af en klage, at den, der klager indbetaler et gebyr på 500 kr..

Klageren modtager en opkrævning på gebyret fra Natur- og Miljøklagenævnet, når nævnet har modtaget klagen fra fredningsnævnet. Denne opkrævning skal benyttes ved indbetaling af gebyret. Natur- og Miljøklagenævnet modtager ikke check eller kontanter. Natur- og Miljøklagenævnet påbegynder behandlingen af klagen, når gebyret er modtaget. Betales gebyret ikke på den anviste måde og inden for den fastsatte frist på 14 dage, afvises klagen fra behandling. Vejledning om gebyrbetalingen kan findes på Natur- og Miljøklagenævnets hjemmeside www.nmkn.dk.

Gebyret tilbagebetales, hvis

- 1) klagesagen fører til, at den påklagede afgørelse ændres eller ophæves,
- 2) klageren får helt eller delvis medhold i klagen, eller
- 3) klagen afvises som følge af overskredet klagefrist, manglende klageberettigelse eller fordi klagen ikke er omfattet af Natur- og Miljøklagenævnets kompetence.

Det bemærkes, at hvis den eneste ændring af den påklagede afgørelse er forlængelse af frist for efterkommelse af afgørelse som følge af den tid, der er medgået til at behandle sagen i klagenævnet, tilbagebetales gebyret dog ikke.

Natur- og Miljøklagenævnet kan også beslutte at tilbagebetale klagegebyret, hvis

1) der er indledt forhandlinger med afgørelsens adressat og/eller førsteinstansen om projektilpasninger, og disse forhandlinger fører til, at klager trækker sin klage tilbage, eller

2) klager i øvrigt trækker sin klage tilbage, før Natur- og Miljøklagenævnet har truffet afgørelse i sagen. Gebyret tilbagebetales dog ikke, hvis nævnet vurderer, at der er forhold, der taler imod at tilbagebetale gebyret, f.eks. hvis klagen trækkes tilbage meget sent, herunder efter at klager har haft et afgørelsesudkast i partshøring.

Tilladelsen må i henhold til naturbeskyttelseslovens § 87, stk. 3, ikke udnyttes før klagefristen er udløbet, eller behandling af en eventuel klage måtte være afsluttet.

Det følger endvidere af naturbeskyttelseslovens § 50, stk. 1, jf. § 66, stk. 2, at tilladelsen bortfalder, hvis den ikke udnyttes inden 3 år efter, at den er givet.

Fredningsnævnet for Sydsjælland, Møn, Lolland og Falster den 2. december 2014.

Kirsten Linde
formand

Udskrift er sendt til:

Naturstyrelsen, Haraldsgade 53, 2100 København Ø
Danmarks Naturfredningsforening, Masnedøgade 20, 2100 København Ø
Dansk Ornitologisk Forening
Lokalkomiteen af Danmarks Naturfredningsforening
Friluftsrådet
Region Sjælland
Næstved kommune
Per og Lone Kristensen
Edith Marie Rosenmeier
Jørgen Pedersen