

Afgørelser – Reg. nr.: 01537.03

Fredningen vedrører: Sorterup Kirke

Domme

Taksationskommissionen

Naturklagenævnet

Overfredningsnævnet

Fredningsnævnet

12-04-1951

Kendelser

Deklarationer

FREDNINGSNÆVNET>

Justitsministeriets genpartpapir. Til skøder, skadesløsbreve, kvitteringer til udslettelse og andre påtegninger m. m. (vedr. fast ejendom).

Mtr. nr., ejerlav, sogn: **1 a, Sorterup by og sogn.**
(i København kvarter)
eller (i de sønderjyske landsdele) bd. og bl. i tingbogen, art. nr., ejerlav, sogn.

Akt: Skab nr.
(udfyldes af dommerkontoret)

Købers } bopæl:
Kreditors }

Gade og hus nr.:
(hvor sådant findes)

Anmelderens navn og bopæl (kontor):
Fredningsnævnet for Sorø Amt.
c/o Dommerkontoret, Ringsted.

Stempel: kr. øre.

FREDNINGSTILBUD

Undertegnede **Sorterup og Ottestrup menighedsråd**
tilbyder herved som ejer af matr. nr. **1 a, Sorterup by og sogn**

at lade nedennævnte areal af ovennævnte matr. nr. frede.

Arealerne beskrives således:

den til Sorterup præstegård hørende have og gårdsplads syd og vest for Sorterup kirke, samt den del af arealet, der herudover begrænses af en linie i en afstand af 50 (femti) meter til alle sider fra den Sorterup kirkegård omgivende kirkegårdsmur og hegn.

Fredningen har følgende omfang: **i andet omfang end det nuværende**

Arealerne må ikke bebygges eller beplantes med højstammede træer, og der må ikke på arealerne graves grus eller anbringes transformatorstationer, telefon- og telegrafmaster o.l., skure, udsalgssteder, isboder, beboelsesvogne og efter nævnets opfattelse skønhedsforstyrrende genstande.

~~landbrugsministeriets godkendelse~~

Bestillings-
formular
D

menighedsrådene

For fredningen kræver jeg ingen erstatning.

Jeg er indforstået med, at ovennævnte forligstilbud tinglyses på min ejendom matr. nr.

1 a, Sorterup by og sogn,

dog uden udgift for ~~mit~~ **menighedsrådene.**

Påtaleberettiget i henhold til foranstående er fredningsnævnet for Sorø amt og **Slagelse herreds provstivalg** / ~~menighedsråd~~ forening eller hver for sig.

På. menighedsrådenes vegne

Sorø den 12 / 4 1951.

A. Hermann.

Formand i Sorø menighedsråd.

Albert Christensen.

Form. f. Ottestrup Menighedsråd.

Fredningstilbudet modtages og godkendes

Fredningsnævnet for Sorø amt, den 12 / 4 1951.

Urban Petersen.

fm.

j. nr. 2 G 1302

Det tiltrædes, at nærværende fredningstilbud tinglyses som servitutstiftende på matr. nr. 1 a, Sorø by og sogn, dog med følgende forbehold: "Så længe den til præsteembedet hørende have med gårdsplads samt den del af præstegårdens areal, der ligger i umiddelbar tilknytning til hertil, administreres af de kirkelige myndigheder, træffer kirkeministerat afgørelse om nyplacering af præstegårdens bygninger, herunder tillige selve byggeplanen samt tilbygninger m.v. og ombygninger, der ændrer præstegårdens udseende, uanset fredningsdeklarationen."

Kirkeministeriet, den 9. november 1951.

P M V

E B

Bengtson

Undertegnede formand for menighedsrådet i Sorø sogn tiltræder herved på menighedsrådets vegne, at ovenstående fredningsdeklaration tinglyses som servitutstiftende tillige på matr. nr. 21 c, Sorø by og sogn.

Sorø den 18. dec. 1953.

Sorø Menighedsråd. **A. Hermann.**

Det tiltrædes, at nærværende fredningstilbud tinglyses som servitutstiftende tillige på den Sorø kirke tilhørende ejendom matr. nr. 21 c af Sorø by og sogn, med følgende forbehold:

"Så længe arealet administreres af de kirkelige myndigheder, træffer kirkeministeriet dog uanset nærværende deklaration afgørelse med hensyn til eventuel opførelse af bygninger på arealet, for så vidt disse skal tjene kirkelige formål. Fredningsservituten bortfalder i det omfang, det af denne omfattede areal inddrages under kirkegården." Kirkeministeriet d. 24/4 1954.

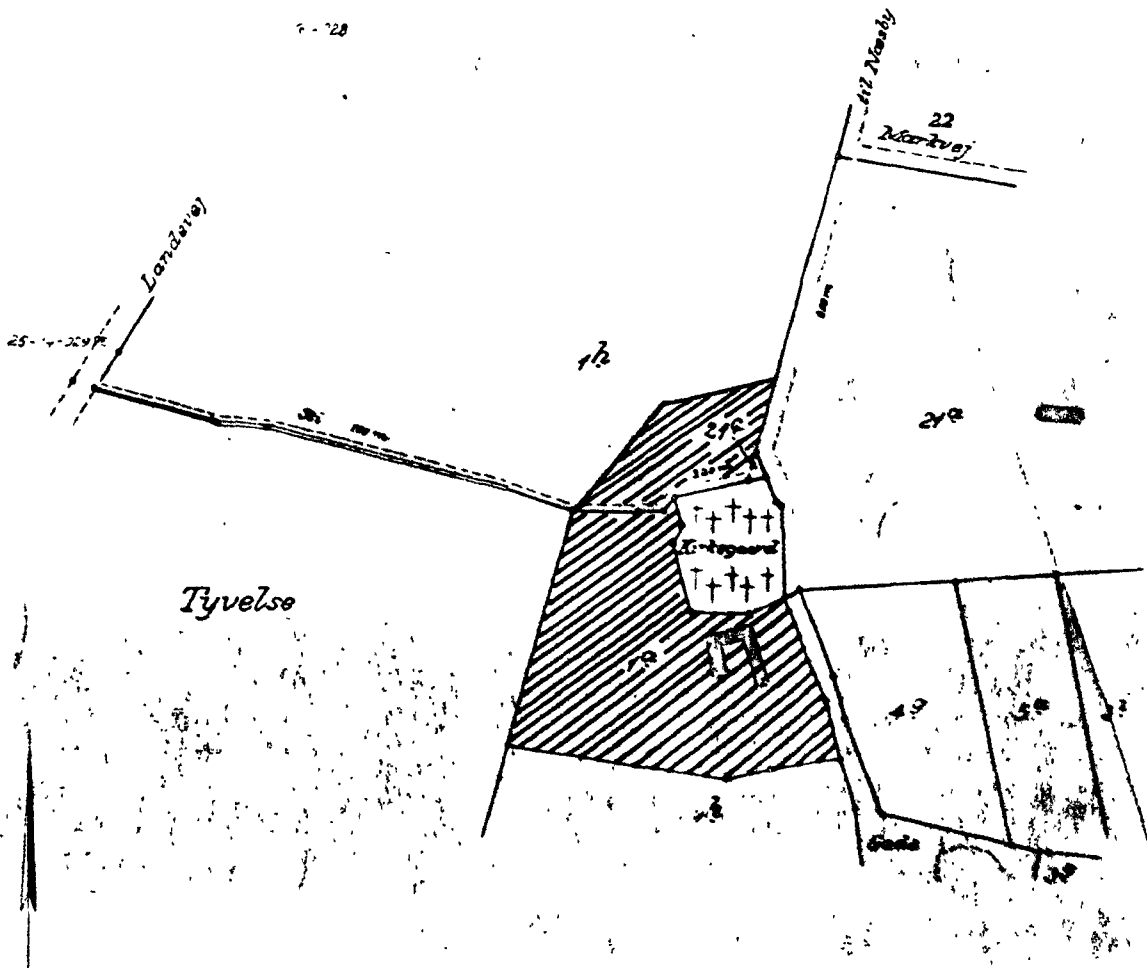
P M V

E B

N G Pedersen.

14

REG. NR. 1537



Terrain of
Sorterup By

Sorterup Sogn

Stagelse Herred

Sørø Amt

Rigtig kopi af matrikelkortet.

Direktoratet for Matrikelvæsenet s 7801 1051

G. J. Jørgensen
Eks.

Målestok 1:4000

22 m

DISPENSATIONER >

Afgørelser – Reg. nr.: 01537.03

Dispensationer i perioden: 02-02-1988



Civildommeren i Næstved

Skomagerrækken 3, 4700 Næstved

ERIK B. NEERGAARD

REG. NR.

01537.030

Telf. (03) 72 06 62

Fogedretten (03) 73 80 73

Tingbogsoplysninger

kl. 9-12 telf. (03) 73 10 10

Giro 2 05 26 95

FREDNINGSNÆVNET

Den 2. febr. 19 88

F. 5/1988.

Ved ansøgning fremsendt gennem Vestsjællands Amtskommune og modtaget af nævnet den 4/1 1988 har kommunen for menighedsrådet for Sorterup Kirke anmodet om nævnets tilladelse til opførelse af en mandskabs- og redskabsbygning umiddelbart nordvest for kirkegården ved Sorterup Kirke på matr. nr. 1 a Sorterup by, Sorterup.

Vestsjællands Amtskommune har ved sagens fremsendelse oplyst: "Ejendommen er omfattet af deklaration om fredning af arealer ved Sorterup Kirke, hvorefter arealerne bl.a. ikke i andet omfang end det nuværende må bebygges eller beplantes med højstammede træer. Det bemærkes, at kirkeministeriet alene har kompetence for så vidt angår nyplacering, om- eller tilbygninger på selve præstegården. Bygningen, der agtes placeret langs ydersiden af kirkegårdsmuren i tilslutning til eksisterende mindre bygning med fyrrum og toilet, opføres i samme stil som denne med hvidkalkede ydervægge og tagdækning med røde vingeteglsten. Amtskommunens fredningsafdeling anser herefter ikke den ansøgte mandskabs- og redskabsbygning for at være uforenelig med fredningsbestemmelserne eller i strid med den ved fredningen tilsigtede beskyttelse af kirkemiljøet.

Det ansøgte kræver tillige amtsrådets tilladelse i medfør af lov om by- og landzoner, hvilket endnu ikke er meddelt".


Nævnet tillader herved som påtaleberettiget af deklaration om kirkefredning tinglyst den 19/1 1956 at der foretages byggeri som ansøgt i overensstemmelse med de fremsendte tegninger og beskrivelse med situationsplan.


Tilladelsen bortfalder, såfremt den ikke er udnyttet inden 5 år, jfr. naturfredningslovens § 64 a.

103,16

Afgørelsen kan efter naturfredningslovens § 58 indbringes for Overfredningsnævnet (adr. Slotsmarken 15, 2970 Hørsholm) af bl.a. ansøgeren og forskellige myndigheder. Klagefristen er 4 uger fra den dag, afgørelsen er meddelt den pågældende klageberettigede.

En tilladelse kan ikke udnyttes før udløbet af klagefristen. Er klage iværksat, kan tilladelsen ikke udnyttes, medmindre den oprettholdes af klagemyndigheden.


Jens Gabe


Erik B. Neergaard


Steen Bach Nielsen

Steen Bach Nielsen
Borgmester

Slagelse Kommune

Teknisk forvaltning

4200 Slagelse