

**Afgørelser – Reg. nr.: 01527.00**

**Fredningen vedrører: Gurre Kirke**

**Domme**

**Taksationskommissionen**

**Naturklagenævnet**

**Overfredningsnævnet**

**Fredningsnævnet**

**07-04-1951**

**Kendelser**

**Deklarationer**

FREDNINGSNÆVNET>

## K E N D E L S E

afsagt den 7' april 1951

af naturfredningsnævnet for Frederiksborg amt.  
-----

I et cirkulære af 26' januar 1949 har Kirkeministeriet - i for-  
staaelse med Statsministeriet - udtalt ønske om, at kirkernes og  
kirkegaardenes omgivelser kommer til at fremtræde saa smukt og vær-  
digt som muligt, specielt saaledes at skæmmende bebyggelser ikke an-  
bringes saa nær ved kirken (kirkegården), at skønhedsværdier gaar  
tabt eller kirkelige interesser krænkes.

I denne anledning har nævnet efter forhandling med provsten,  
sognepræsten og menighedsraadet behandlet spørgsmaalet forsaavidt  
Gurre angaar.

Denne kirke (der er opført 1917-18), er i det væsentligste om-  
givet af offentlig skov (mod ~~vest~~<sup>nord</sup> dog af offentlig vej), hvorfor  
nævnet kun finder anledning til at fremhæve forbudet mod bebyggelse  
i naturfredningslovens § 25, - dog saaledes at det findes rigtigst  
at medtage ledningsmaster o. lign.

## H e r e f t e r b e s t e m m e s :

Med hensyn til Gurre kirke maa der ikke i en afstand af 300 m  
fra offentlig skov opføres bygninger af nogen art, derunder garager,  
drivhuse, boder, hønsehuse, skure, retirader og sprøjtehuse, ligesom  
der ikke maa anbringes ledningsmaster, transformatorstationer o.lign.


Dette gælder specielt kirkevænge Vilh. Andersens areal matr. nr.  
1 k Rørtang, grosserer W. Banzhafs areal matr. nr. 1 a Rørtang og  
skovvæsenets ubeplantede areal vest for kirken, matr. nr. 1 a Nyrup  
indhegning.


Denne kendelse vil være at tinglyse som servitutstiftende paa  
de nævnte matr. numre.

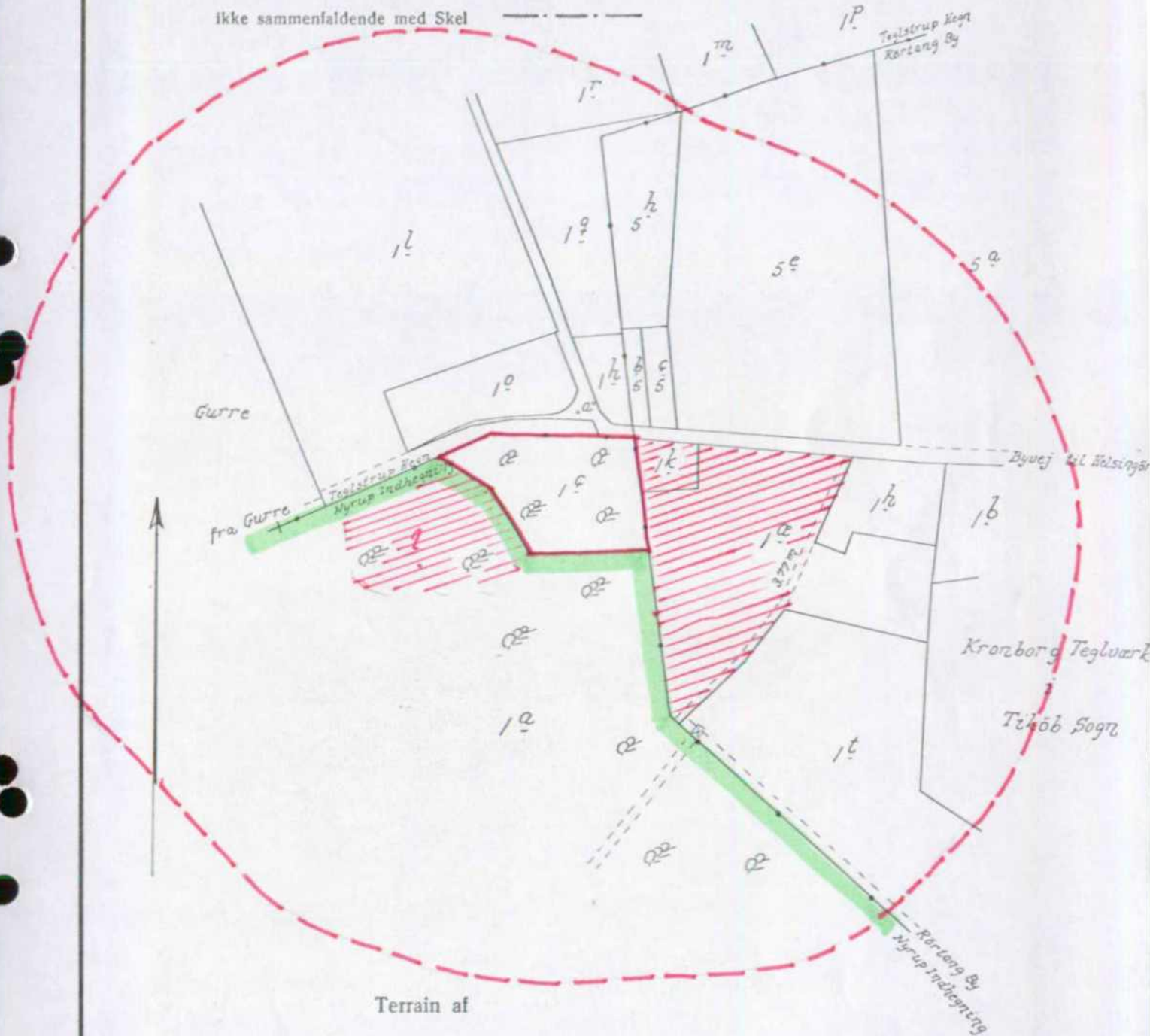
Paataleret har fredningsnævnet for Frederiksborg amt og menig-  
hedsraadet for Gurre kirke, hver for sig eller i forening.

# UAUTORISERET

## Fredningsgrænser:

sammenfaldende med Skel 

ikke sammenfaldende med Skel 



Nyrup Indhegning og Munkgaard Huse, Rørtang By og  
Sogn: Tikøb, Teglstруп Hegn.

Herred: Lyngge-Kronborg,

Amt: Frederiksborg.

Udfærdiget i juli 1951.  
Direktoratet for Matrikulsvæsenet 1:4000.

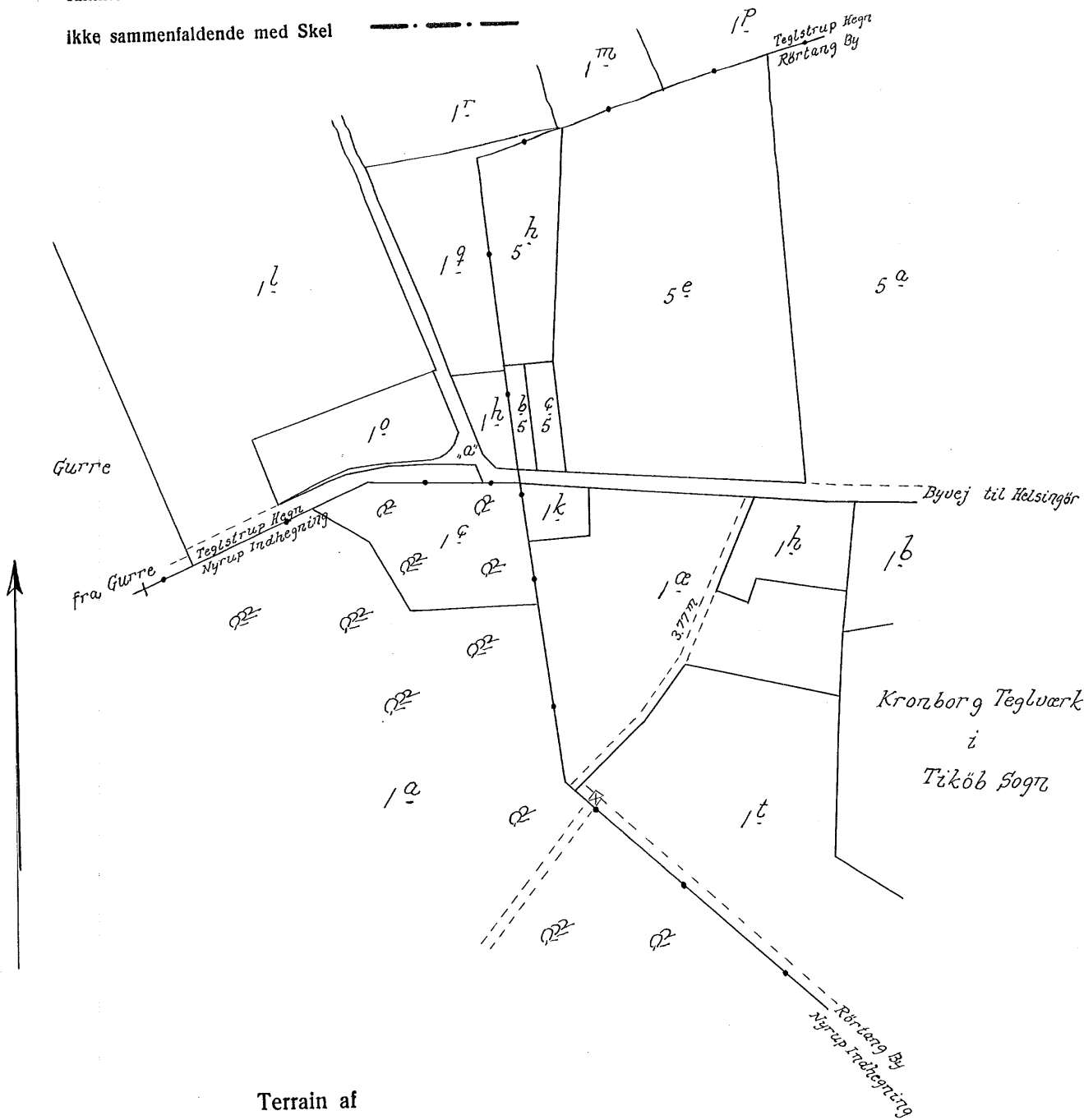
*[Handwritten signature]*

Fredningsgrænser:

sammenfaldende med Skel



ikke sammenfaldende med Skel



Terrain af

Nyrup Indhegning og Munkgaard Huse, Rörtang By og Teglstrup Hegn.

Sogn: Tikøb,

Herred: Lyngbe-Kronborg,

Amt: Frederiksborg.

Udfærdiget i juli 1951.

Direktoratet for Matrikulsvesenet

*C. Jensen*  
m.

DISPENSATIONER>

**Afgørelser – Reg. nr.: 01527.00**

**Dispensationer i perioden: 16-09-1992 - 28-03-2006**

Naturfredningsnævnet  
for  
Frederiksborg amts nordlige  
fredningskreds  
Folehavevej 1, 2870 Sorsholm  
Tlf. 02 86 15 50

Udskrift af  
fredningsprotokollen

MOESTRØST  
Skov- og Naturstyrelsen

29 SEP. 1992

År 1992, den 16. september kl. 14.00 afholdt nævnet for Frederiksborg amts nordlige fredningskreds møde på Gurvevej 319, Helsingør under ledelse af dommer Thorkild Bendsen og med Harry Rasmussen og Ebbe Gyrmung som udpegede nævnsmedlemmer.

F.S. 51/92

Behandling af andragende om tilladelse til opførelse af brændeskur på ejendommen matr. nr. 1 k, Rørtang by, der er omfattet af skovbyggelinie samt fredningsnævnets kendelse af 7. april 1951 om bevarelse af Gurre kirkes omgivelser.

For Frederiksborg amt mødte Janni Lindeneg.

For Helsingør kommune mødte ingeniør Svend E. Jensen.

For kronborg skovdistrikt mødte skovrider Wedel-Heinen.

For Gurre Menighedsråd mødte Lennart Svane.

Ejendommens ejer John Larsen blev antruffet.

Besigtigelse fandt sted. Ejeren oplyste, at brændeskuret, stort ca. 13 m<sup>2</sup> vil blive opført i træ, der males hvidt som garagen.

Taget vil blive belagt med røde teglsten. Det midlertidige brændeskur på grunden vil blive fjernet.

Det konstateredes, at der i ejendommens sydøstlige hjørne er placeret et ca. 4 m<sup>2</sup> stort legehus. Ejeren blev gjort bekendt med, at huset kræver samme dispensation som brændeskuret. herefter udvidede ejeren sin ansøgning til at omfatte legehuset. Han oplyste, at huset er opført for ca. 1 år siden.

Ministeriet

Skov- og Naturstyrelsen

Reg. nr. 1211/2-0001  
akt. nr. 70

105  
-74

De mødende tiltrådte, at sagen udvidedes til tillige at omfatte legehuset.

Ingen af de mødende havde indvendinger imod, at den således foreliggende ansøgning imødekommes.

Efter voteringen meddelte nævnet dispensation fra naturfredningslovens § 34 og § 47 til opførelse af brændeskuret i overensstemmelse med det foreliggende projekt og til legehusests forbliven på ejendommen.

Nævnets afgørelse tilkendegaves.

Den således meddelte tilladelse bortfalder i henhold til naturfredningslovens § 64 a, såfremt den ikke er udnyttet inden 5 år fra tilladelsens meddelelse.

Nævnets afgørelse kan inden 4 uger fra den dag, afgørelsen er meddelt, ankes til Naturklagenævnet af den, der har begæret fredningsnævnets afgørelse, Frederiksborg amtsråd, kommunalbestyrelsen, Skov- og naturstyrelsen, skovdistriktet samt anerkendte foreninger og institutioner, der virker for gennemførelse af naturfredningslovens formål. Den meddelte tilladelse må derfor ikke udnyttes før ankefristens udløb, jfr. naturfredningslovens § 58.

Lennart Svane bemærkede, at menighedsrådet er ejer af stendiget mellem ejendommen og kirkegården og har vedligeholdelsespligten heraf. Menighedsrådet lægger derfor og tillige af æstetiske hensyn vægt på, at diget til stadighed er tilgængeligt for inspektion og reparationsarbejder.

Efter forhandling opnåedes der enighed om, at John Larsen vil påse, at et areal i en bredde af 125 cm. i hele digets længde på matr. nr. 1 k holdes rydeligt med henblik på menighedsrådets adgang til inspektion/reparation samt af æstetiske hensyn.

Sagen sluttet.

Harry Rasmussen

Thorkild Bendsen

Ebbe Gyrming

Udskriftens rigtighed bekræftes.

Hørsholm den 23. september 1992.



REG. NR. 1527.00

Vedr. FS 4/99, matr.nr. 1 æ Rørtang by, Tikøb beliggende Gurrevej 276, Helsingør, Helsingør Kommune.

Ved skrivelse af 21. januar 1999 har Frederiksborg Amt tilsendt fredningsnævnet en forespørgsel fra Helsingør Kommune på vegne ejeren af ovennævnte ejendom i anledning af en ansøgning om at opføre en ny helårsbolig på ejendommen.

Ejendommen er omfattet af fredningsnævnets kendelse af 7. april 1951, der har til formål at friholde arealet omkring Gurre Kirke, idet fredningsbestemmelserne bl.a. anfører, at *"der ikke i en afstand af 300 m fra offentlig skov (Nyrup Hegn) må opføres bygninger af nogen art, m.m."*


Fredningsnævnet har under sagens behandling indhentet udtalelser fra Frederiksborg Amt og Danmarks Naturfredningsforening. Begge udtalelser anbefaler et afslag på det ansøgte. I Frederiksborg Amts udtalelse er det supplerende oplyst, at det ansøgte også ville kræve amtets tilladelse i medfør af planlovens landzonebestemmelser og naturbeskyttelseslovens skovbyggeliniebestemmelser.

En korrekt ansøgning herom måtte forventes at medføre afslag med baggrund i følgende:

- nye boliger i landzonen vil være i strid med hovedformålet med landzonebestemmelserne, som er at forhindre uønsket og ukontrolleret byudvikling og henvise bebyggelse til områder, som ved planlægning er udlagt hertil,
- ejendommen er beliggende i et område som i regionplanen er udpeget som "Meget værdifuldt område", hvor der normalt kun tillades byggeri, som er nødvendigt for ejendommens drift som landbrug,
- Skovbyggelinien indeholder et forbud mod byggeri med undtagelse af driftsbygninger, der er nødvendige for jordbrugserhvervet.

På det således foreliggende grundlag meddeler nævnet herved afslag på ansøgte idet det fremsendte projekt ikke findes foreneligt med formålet med fredningskendelsen af 7. april 1951, jf. naturbeskyttelseslovens § 50, stk. 1.

Nævnets afgørelse kan inden 4 uger fra den dag, afgørelsen er meddelt, påklages til Naturklagenævnet af adressaten for afgørelsen, offentlige myndigheder, Danmarks Naturfredningsforening og lokale foreninger o.lign, som har en væsentlig interesse i afgørelsen. En eventuel klage stiles til Naturklagenævnet og indsendes til fredningsnævnet.

  
Thorkild Bendsen  
nævnets formand

adl sv 1996-1211/2-0001

SCANNET

Modtaget i  
Skov- og Naturstyrelsen  
29 MRS. 2006

**FS. 118/2005. Matr. nr. 1 k Teglstrup Hegn, Tikøb, Helsingør Kommune.**

Ved afgørelse af 24. november 2005 stadfæstede Naturklagenævnet Frederiksborg Amts dispensation af 9. september 2005 fra skovbyggelinien til opførelse af en garage på ovennævnte ejendom.

Under Naturklagenævnets behandling af sagen opstod på foranledning af Danmarks Naturfredningsforenings lokalkomite spørgsmålet om, hvorvidt ejendommen er omfattet af en kirkeomgivelsesfredning ved fredningsnævnets kendelse af 7. april 1951 om fredning af omgivelserne til Gurre Kirke i Helsingør Kommune. Sagen blev derfor sendt til fredningsnævnet til afgørelse af nævnte spørgsmål.

Fredningsbestemmelsen i kendelsen af 7. april 1951 er sålydende:

*"Med hensyn til Gurre kirke må der ikke i en afstand af 300 m fra offentlig skov opføres bygninger af nogen art, derunder garager, drivhuse, boder, hønsehuse, skure, retirader og sprøjtehuse, ligesom der ikke må anbrignes ledningsmaster, transformatorstationer o.lign.*

*Dette gælder specielt kirkeværge Vilh. Andersens areal matr. nr. 1 k Rørtang, grosserer W. Banzhafs areal matr. nr. 1 æ Rørtang og skovvæsenets ubeplantede areal vest for kirken, matr. nr. 1 a Nyrup indhegning.*

*Denne kendelse vil være at tinglyse som servitutstiftende på de nævnte matr. numre.*

---"

Kendelsen er tinglyst på de nævnte ejendomme.

Matr.nr. 1 l Teglstrup Hegn, Tikøb er beliggende på Gurrevej over for Gurre Kirke.

SMS-121-00060

12

Fredningsnævnet har i sagen modtaget udtalelser fra Frederiksborg Amt, Helsingør Kommune og Danmarks Naturfredningsforenings lokalkomité.

### **Fredningsnævnets afgørelse**

Efter de foreliggende oplysninger finder fredningsnævnet ikke grundlag for at antage, at kendelsen af 7. april 1951 er gældende for andre ejendomme end dem, hvorpå kendelsen er tinglyst.

Fredningsnævnets tilladelse til det ansøgte garagebyggeri er derfor unødvendigt.

Fredningsnævnet har modtaget underretning om, at placeringen af den omhandlede garage ifølge ansøgerens oprindelige ansøgning er ændret ved revideret projekt af 6. januar 2006.

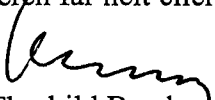
### **Klagevejledning**

Afgørelsen kan inden 4 uger fra den dag, afgørelsen er meddelt, påklages til Naturklagenævnet af adressaten for afgørelsen, ejeren af den ejendom, som afgørelsen vedrører, offentlige myndigheder og lokale foreninger o.lign., som har en væsentlig interesse i afgørelsen samt landsdækkende foreninger og organisationer, hvis hovedformål er beskyttelse af natur og miljø, og landsdækkende foreninger og organisationer, som efter deres formål varetager væsentlige rekreative interesser, når afgørelsen berører sådanne interesser. En eventuel klage stiles til Naturklagenævnet og indsendes til fredningsnævnet.

Det er en betingelse for Naturklagenævnets behandling af en klage, at klageren indbetaler et gebyr på 500 kr. til Naturklagenævnet. Nævnet vil sende klageren en opkrævning på gebyret, når nævnet har modtaget klagen fra fredningsnævnet. Naturklagenævnet vil ikke påbegynde behandlingen af klagen, før gebyret er modtaget. Vejledning om gebyrordningen kan findes på Naturklagenævnets hjemmeside [www.nkn.dk](http://www.nkn.dk)

Gebyret tilbagebetales, hvis klageren får helt eller delvis medhold i sin klage.

Niels Olesen

  
Thorkild Bendsen  
nævnets formand

Ellen Daugaard Hansen