

**Afgørelser – Reg. nr.: 01524.01**

**Fredningen vedrører: Kirkestillinge Kirke**

**Domme**

**Taksationskommissionen**

**Naturklagenævnet**

**Overfredningsnævnet**

**Fredningsnævnet**

**05-04-1951**

**Kendelser**

**Deklarationer**

FREDNINGSNÆVNET >

Justitsministeriets genpartpapir. Til skøder, skadesløsbreve, kvitteringer til udslettelse og andre påtegninger m. m. (vedr. fast ejendom).

Mtr. nr., ejerlav, sogn:  
(i København kvarter)  
eller (i de sønderjydske lands-  
dele) bd. og bl. i ting-  
bogen, art. nr., ejerlav,  
sogn.

**1 A Kirke Stillinge  
by og sogn.**

Akt: Skab nr.  
(udfyldes af dommerkontoret)

Købers } bopæl:  
Kreditors }

Gade og hus nr.:  
(hvorfra sådant findes)

Anmelderens navn og bopæl (kontor):

Fredningsnævnet for Sorø Amt.  
c/o Dommerkontoret, Ringsted.

Stempel: kr. øre.

### FREDNINGSTILBUD

Undertegnede **Konfigurationsrådet for Kirke Stillinge sogn**  
tilbyder herved som ejer af matr. nr. **1 A Kirke Stillinge by og sogn.**

at lade nedennævnte areal af ovennævnte matr. nr. frede.

Arealerne beskrives således:

**præstegårdens ba ve og gårdsplads syd og øst for kirken.**

Fredningen har følgende omfang:

**i andet omfang end det nævnte**

Arealerne må ikke bebygges eller beplantes med høstammede træer, og der må ikke på arealerne graves grus eller anbringes transformatorstationer, telefon- og telegrafmaster o. l., skure, udsalgssteder, isboder, beboelsesvogne og efter nævnets opfattelse skønhedsforstyrrende genstande.

Jeg forbeholder mig dog ret til at

~~XXXXXXXXXXXXXXXXXXXX~~

REK NR 24 239

For fredningen kræver jeg ingen erstatning.

Jeg er indforstået med, at ovennævnte forligstilbud tinglyses på min ejendom matr. nr.

**1 2<sup>te</sup> Kirke S tillings by og sogn.**

dog uden udgift for mig.

Påtaleberettiget i henhold til foranstående er fredningsnævnet for Sorø amt og

~~hermed~~ i forening eller hver for sig.  
**S lagsse herreds provstivalg**

**Kirke Stillinge** den **5** / **4** 195**2**.

**P.M.V.**

**Knud O. Jensen.**

Fredningstilbudet modtages og godkendes

*Fredningsnævnet for Sorø amt, den* **5** / **4** 195**2**.

**Urban Petersen.**

Justitsministeriets genpartpapir. Til skøder, skadesløsbreve, kvitteringer til udslettelse og andre påtegninger m. m. (vedr. fast ejendom).

Mtr. nr., ejerlav, sogn:  
(i København kvarter)  
eller (i de sønderjydske lands-  
dele) bd. og bl. i ting-  
bogen, art. nr., ejerlav,  
sogn.

10 g<sup>r</sup> Kirke Stillinge  
by og sogn.

Akt: Skab nr.  
(udfyldes af dommerkontoret)

Købers  
Kreditors } bopæl:

Gade og hus nr.:  
(hvor sådant findes)

Anmelderens navn og bopæl (kontor):

Fredningsnævnet for Sorø Amt.  
c/o Dommerkontoret, Ringsted.

Stempel: kr. øre.

### FREDNINGSTILBUD

Undertegnede **noller Johannes Jensen**

tilbyder herved som ejer af matr. nr. **10 g<sup>r</sup> Kirke Stillinge by og sogn.**

at lade nedennævnte areal af ovennævnte matr. nr. frede.

~~Arealerne~~

**Fredningen vedrører kun det areal, der ligger mellem dot på matr. nr. 10 g opførte murstensstuehus og kirkegårdsarealet samt det areal der i samme bredde grænser op til kirkegårdsarealet.**

Fredningen har følgende omfang: **i sådant omfang end det nævnte**

Arealerne må ikke bebygges eller beplantes med høstammede træer, og der må ikke på arealerne graves grus eller anbringes transformatorstationer, telefon- og telegrafmaster o. l., skure, udsalgssteder, isboder, beboelsesvogne og efter nævnets opfattelse skønhedsforstyrrende genstande.

Jeg forbeholder mig dog ret til at

**bet på arealet beliggende brændeløstue skal - når det er utjenligt til brug eller af anden årsag fjernes - så vidt muligt genopføres syd for ejendommens tilkørselsvej.**

For fredningen kræver jeg ingen erstatning.

Jeg er indforstået med, at ovennævnte forligstilbud tinglyses på min ejendom matr. nr.

**10 2<sup>te</sup> Kirke Stillinge by og sogn**

dog uden udgift for mig.

Påtaleberettiget i henhold til foranstående er fredningsnævnet for Sorø amt og

**Kirke Stillinge**

menighedsråd i forening eller hver for sig.

**Kirke Stillinge** den 5 / 4 1951.

**Johs. Jensen.**

Fredningstilbudet modtages og godkendes.

Fredningsnævnet for Sorø amt, den 5 / 4 1951.

**Urban Petersen.**

Justitsministeriets genpartpapir. Til skøder, skadesløsbreve, kvitteringer til udslettelse og andre påtegninger m. m. (vedr. fast ejendom).

Mtr. nr., ejerlav, sogn:  
(i København kvarter)  
eller (i de sønderjydske lands-  
dele) bd. og bl. i ting-  
bogen, art. nr., ejerlav,  
sogn.

11 g. Kirke Stillinge  
by og sogn.

Købers  
Kraditors } bopæl:

Akt: Skab nr.  
(udfyldes af dommerkontoret)

Gade og hus nr.:  
(hvor sådant findes)

Anmelderens navn og bopæl (kontor):

Fredningsnævnet for Sorø Amt.  
c/o Dommerkontoret, Ringsted.

Stempel: kr. øre.

## FREDNINGSTILBUD

Undertegnede

**Fru Bodil Christensen**

tilbyder herved som ejer af matr. nr.

11 g. Kirke Stillinge by og sogn.

at lade nedennævnte areal af ovennævnte matr. nr. frede.

Arealerne beskrives således:

**det væst for Kirke Stillinge kirke mellem denne og gade-  
karet beliggende trekantede areal.**

Fredningen har følgende omfang:

Arealerne må ikke bebygges eller beplantes med høstammede træer, og der må ikke på arealerne graves grus eller anbringes transformatorstationer, telefon- og telegrafmaster o. l., skure, udsalgssteder, isboder, beboelsesvogne og efter nævnets opfattelse skønhedsforstyrrende genstande.

Jeg forbeholder mig dog ret til at

~~forbeholder mig dog ret til at~~

For fredningen kræver jeg ingen erstatning.

Jeg er indforstået med, at ovennævnte forligstilbud tinglyses på min ejendom matr. nr.

**11. Kirke Stillinge by og søge\***

dog uden udgift for mig.

Påtaleberettiget i henhold til foranstående er fredningsnævnet for Sorø amt og

**Kirke Stillinge** menighedsråd i forening eller hver for sig.

**Kirke Stillinge** den 5 / 4 1951.

**Bodil Christensen.**

Fredningstilbudet modtages og godkendes.

Fredningsnævnet for Sorø amt, den / 195

5 4 1.

**Urban Petersen.**



Justitsministeriets genpartpapir. Til skøder, skadesløsbreve, kvitteringer til udslettelse og andre påtegninger m. m. (vedr. fast ejendom).

Mtr. nr., ejerlav, sogn:  
(i København kvarter)  
eller (i de sønderjydske lands-  
dele) bd. og bl. i ting-  
bogen, art. nr., ejerlav,  
sogn.

15<sup>a</sup> Kirke Stillinge

by og sogn.

Købers  
Kreditors } hopæl;Akt: Skab nr.  
(udfyldes af dommerkontoret)

Gade og hus nr.:  
(hvor sådant findes)

Anmelderens navn og hopæl (kontor):

Fredningsnævnet for Sorø Amt.  
c/o Dommerkontoret, Ringsted.

Stempel: kr. øre.

## FREDNINGSTILBUD

Undertegnede

Gårdejer Hans Christian Jensen

tilbyder herved som ejer af matr. nr.

15<sup>a</sup> Kirke Stillinge by og sogn.

at lade nedennævnte areal af ovennævnte matr. nr. frede.

Arealerne beskrives således:

den del af ovennævnte matrikelnummer, der ligger nord for  
landevejen fra Slagelse til Stillinge strand.

Fredningen har følgende omfang:

Arealerne må ikke bebygges eller beplantes med højstammede træer, og der må ikke på arealerne graves grus eller anbruges transformatorstationer, telefon- og telegrafmaster o. l., skure, udsalgssteder, isboder, beboelsesvogne og efter nævnets opfattelse skønhedsforstyrrende genstande.

Jeg forbeholder mig dog ret til at

lade arealerne bebygge med villa  
eller villaver i een etage og loftsetage.

For fredningen kræver jeg ingen erstatning.  
Jeg er indforstået med, at ovennævnte forligstilbud tinglyses på min ejendom matr. nr.

**15. Kirke Stillinge by og sogn:**  
dog uden udgift for mig.

Påtaleberettiget i henhold til foranstående er fredningsnævnet for Sorø amt og  
**Kirke Stillinge** menighedsråd i forening eller hver for sig.

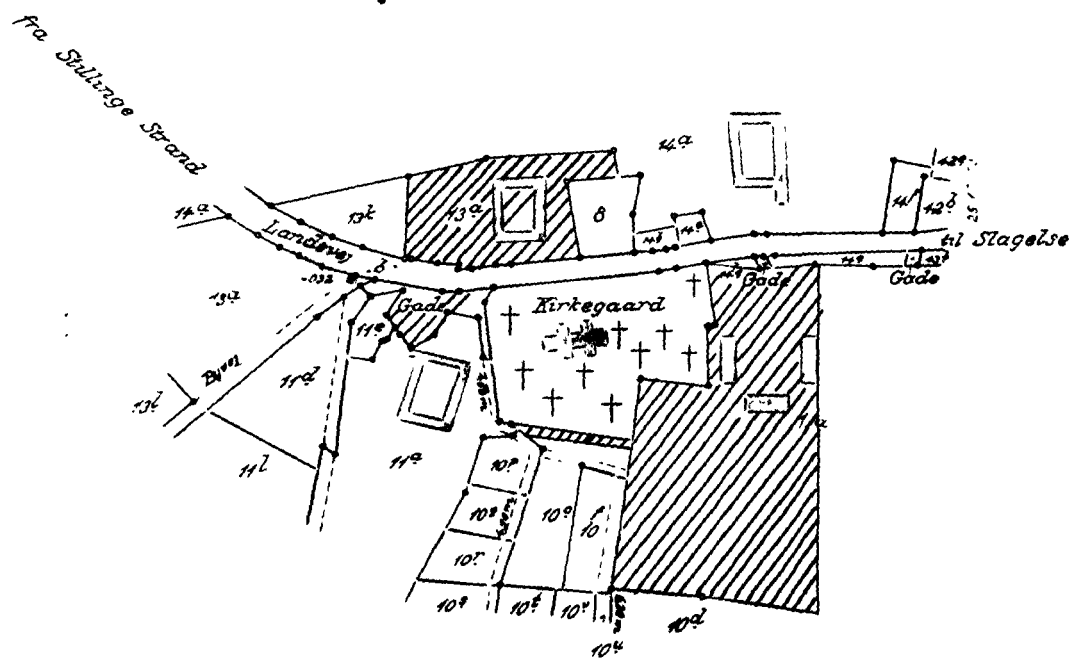
**Kirke Stillinge** den 5 / 4 1951.

**Hans Chr. Jensen.**

Fredningstilbudet modtages og godkendes.

*Fredningsnævnet for Sorø amt, den 5 / 4 1951.*

**Urban Petersen.**



Terrain of  
 Kirke-Stillinge By  
 Kirke-Stillinge Sogn  
 Slagelse Herred  
 Sorø Amt

Rigtig kopi af matrikelkortet.

Direktoratet for Matrikelvæsenet 1201 1951

*C. N. Nielsen  
 Eksp.*

Målestørhed 1:4000

500 m

- 9 MAJ 2008



UDSKRIFT AF  
FORHANDLINGSPROTOKOLLEN FOR  
FREDNINGSNÆVNET FOR VESTSJÆLLAND

---

År 2008 den 25. april kl. 13.30 afholdt Fredningsnævnet v/formanden dommer Flemming Jørgensen, Retten i Roskilde, det af miljøministeren udpegede medlem Rolf Dejløw, Ørslev, og det af Slagelse kommune udpegede medlem Jan Mielcke, møde i Slagelse kommune.

Der foretoges:

**F 67/07**

**Sag om opførelse af nyt beboelseshus og udhusbygning til erstatning for ældre bebyggelse der nedrives. Ejendommen er omfattet af kirkeomgivelsesfredning til Kirke Stillinge Kirke tinglyst den 13. oktober 1951.**

Der fremlagdes skrivelse med bilag af 14. november 2007 fra Slagelse kommune med sagens bilag ialt 8 stk.

Mødt var:

Ejerne Teresa Neves og Joachim Wolder med Lars Hansen.

For Slagelse kommune arkitekt Ole Skude.

For Danmarks Naturfredningsforening, lokalafdelingen i Slagelse formanden Ib Larsen.

Miljøcenter Nykøbing Falster havde skriftligt meddelt forfald.

Ejendommen blev besigtiget og nævnets formand forelagde sagen.

Ejerne oplyste at have købt ejendommen for ca. 2 år siden. Det nuværende beboelseshus er knap 6 meter til kip og måler i grundareal 6,86 x 12 meter. Den nu foreslåede udhusbygning/garage vil få samme placering som det eksisterende stuehus og få et grundareal på 7 x 12 meter. Med denne placering vil der fortsat langs vejen være bebyggelse, der relaterer sig til denne og øvrig bebyggelse langs vejen. Indkørslen til ejendommen ønskes flyttet til øst for bebyggelsen.

Ole Skude ønskede en sammenhængende bebyggelse på ejendommen.

Ib Larsen bemærkede, at ny bebyggelse ikke må virke mere dominerende set fra kirken end nuværende. Af hensyn til bybilledet bør bebyggelsen samles.

Nævnet foretog votering.

**Nævnets afgørelse:**

Nævnet tiltræder jfr. naturbeskyttelseslovens § 50, stk. 1 en placering af det nye beboelseshus i en afstand indtil 12,5 meter nord for det gamle stuehus, der kan udskiftes med en udhusbygning/garage på højst 7 x 12 meter i grundareal, når kiphøjden på den nye bygning bliver som det nuværende gamle stuehus.

Det nye beboelseshus tiltrædes som nævnt placeret nord for eksisterende, og kiphøjden på det nye hus må ikke overstige kiphøjden på det gamle stuehus/den nye udhusbygning. Samtidig skal det nye beboelseshus østgavl parallellugte med det gamle stuehus/nye udhusbygningens østgavl, det vil sige, at bygningerne skal være parallelle regnet i forhold til ejendommens østskel.

Bredden på det nye beboelseshus kan være op til 7,5 meter og husets taghældning kan være 45 grader eller 50 grader. Det tiltrædes at taget beklædes med matgrå eller matrøde tagsten.

Nævnet kan tiltræde, at indkørslen til ejendommen flyttes til øst for bebyggelserne.

Deklaration om bevarelse af bebyggelse langs vejen skal indarbejdes i kommunens landzonetilladelse.

Nyt projekt, i overensstemmelse med ovenstående, skal forelægges nævnet til endelig godkendelse og fremsendes til nævnet gennem Slagelse kommune, att.: Arkitekt Ole Skude.

Sagen sluttet.

Mødet hævet.

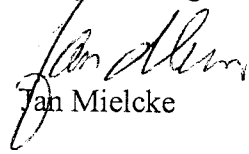
Afgørelsen kan efter naturbeskyttelseslovens § 43, jf. § 86, jf. § 87, stk. 1 påklages til Naturklagenævnet (adr. Frederiksborggade 15, 4., 1360 København K.) af bl.a. ansøgeren, ejeren og forskellige myndigheder, foreninger og organisationer. Klagefristen er 4 uger fra den dag, afgørelsen er meddelt den pågældende klageberettigede. Hvis klagefristen udløber en lørdag eller helligdag, forlænges fristen til den følgende hverdag.


Klage indgives skriftligt til Fredningsnævnet.


Rettidig klage har opsættende virkning for den påklagede afgørelse, medmindre klagemyndigheden bestemmer andet.

Det er en betingelse for Naturklagenævnets behandling af Deres klage, at De indbetaler et gebyr på 500 kr. Naturklagenævnet vil sende Dem en opkrævning på gebyret, når nævnet har modtaget klagen fra miljøcenter/kommunen/fredningsnævnet. Naturklagenævnet vil ikke påbegynde behandlingen af klagen, før gebyret er modtaget. Vejledning om gebyrordningen kan findes på Naturklagenævnets hjemmeside [www.nkn.dk](http://www.nkn.dk)

Gebyret tilbagebetales, hvis De får helt eller delvis medhold i Deres klage.

  
Jan Mielcke

  
Flemming Jørgensen

  
Rolf Dejlow

Kopi sendt den 8. maj 2008 til:

Teresa Neves og Joachim Wolder, Stillingevej 84, Kr. Stillinge, 4200 Slagelse.

Danmarks Naturfredningsforening, Masnedøgade 20, 2100 København Ø.

Danmarks Naturfredningsforening, lokalafdeling i Slagelse v/Ib Larsen, Frølundevej 108, 4220 Korsør.

Friluftsrådet v/Jeppe Jørgensen, Søndergade 41, 4180 Sorø.

By- og Landskabsstyrelsen, Haraldsgade 53, 2100 København Ø.

Slagelse Kommune, Byggeri, att.: Ole Skude, Dahlsvej 3, 4220 Korsør.

Miljøcenter Nykøbing Falster, Parkvej 37, 4800 Nykøbing F.

Dansk Ornitologisk Forening, Vesterbrogade 140, 1620 København V.

Jan Mielcke, Valbyvej 20, 4200 Slagelse.

Rolf Dejløw, Nyvangsvej 10, Ørslev, 4100 Ringsted.

**FREDNINGSNÆVNET FOR VESTSJÆLLAND**

Joachim Wolder &  
Teresa Neves  
Stillingevej 84  
4200 Slagelse

Modtaget i  
By- og Landskabsstyrelsen

**15 JULI 2009**

Tinggade 15  
Postboks 130  
4100 Ringsted

Tlf. 56 64 27 26  
Fax 56 65 64 96  
E-post:  
anc@domstol.dk

**F 35/09**


**jfr.**

**67/07**

Deres j.nr.

Den

14. juli 2009

 **KOPI**

Den 25. april 2008 afholdt Fredningsnævnet møde på Deres ejendom matr. nr. 13 dt Kr. Stillinge by, Kr. Stillinge, der er omfattet af kirkeomgivelsesfredning til Kirke Stillinge Kirke, tinglyst den 13. oktober 1951.

De forelagde på mødet et projekt om et nyt beboelseshus og udhusbygning til erstatning for ældre bebyggelse, der nedrives.

Nævnet tiltrådte placeringen af de nye bygninger og fastsatte en række vilkår for byggeriet. Nyt projekt, i overensstemmelse med det i afgørelsen fastsatte, skulle forelægges nævnet til endelig godkendelse.

Den 22. juni 2008 modtog nævnet en e-mail fra Slagelse kommunes arkitekt Ole Skude om, at det nye beboelseshus bagved forhuset udformes som et vinkelhus, i stedet for som et længehus parallelt med vejen. Kommunen vurderede, at det nye projekt ikke var uforeneligt med fredningsnævnets betingelser med hensyn til placering, bygningshøjder, facadeflugt m.v. Kommunen havde dog nogle forudsætninger, der skulle opfyldes, hvilket de nærmere anførte i e-mailen af 22. juli 2008.

Slagelse kommune meddelte i skrivelse af 25. maj 2009, at kommunen havde modtaget et revideret sæt tegninger.

Kommunen fandt, at de havde dokumenteret, det der blev efterspurgt af Fredningsnævnet med afgørelsen af 25. april 2008 med senere tiltrædelse af 18. august 2008 om, at der i stedet kunne opføres et vinkelhus.

Slagelse kommune ville afvente nævnets afgørelse inden sagens behandling i forhold til landzone- og byggetilladelse.



Foranlediget af, at nævnets formand rettede henvendelse til kommunen om visse spørgsmål om projektet, bl.a. om garagens højde og garagens afstand fra vej, har De i mail af 12. juni 2009 yderligere redegjort for sagen, samt tilsendt et eksemplar af den tagsten, der ønskes anvendt.

### Nævnets afgørelse:

Det nu ansøgte projekt som det fremgår af tegninger/tegningsmateriale fra Hansens Tegnestue & Entreprenørfirma ApS dateret den 14. maj 2009 finder nævnet, jfr. naturbeskyttelseslovens § 50 stk. 1, kan opføres som ny bygning på ejendommen til erstatning for den nuværende ældre, der nedrives. Det er vilkår, at byggeriet opføres i overensstemmelse med de retningslinier og mål på byggeriet som er beskrevet i materiale fra Slagelse kommune og som forventes indarbejdet i kommunens landzone- og byggetilladelse.

Tilladelsen bortfalder såfremt den ikke er udnyttet inden 3 år, jf. naturbeskyttelseslovens § 50, jf. § 66, stk. 2.

Afgørelsen kan efter naturbeskyttelseslovens § 43, jf. § 86, jf. § 87, stk. 1 påklages til Naturklagenævnet (adr. Frederiksborggade 15, 4., 1360 København K.) af bl.a. ansøgeren, ejeren og forskellige myndigheder, foreninger og organisationer. Klagefristen er 4 uger fra den dag, afgørelsen er meddelt den pågældende klageberettigede. Hvis klagefristen udløber en lørdag eller helligdag, forlænges fristen til den følgende hverdag.

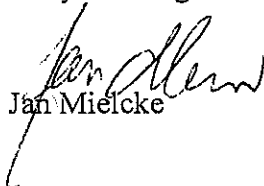
Klage indgives skriftligt til Fredningsnævnet.

Tilladelser må ikke udnyttes, før klagefristen er udløbet.


Rettidig klage har opsættende virkning for den påklagede afgørelse, medmindre klagemyndigheden bestemmer andet.

Det er en betingelse for Naturklagenævnets behandling af Deres klage, at De indbetaler et gebyr på 500 kr. Naturklagenævnet vil sende Dem en opkrævning på gebyret, når nævnet har modtaget klagen fra miljøcenter/kommunen/fredningsnævnet. Naturklagenævnet vil ikke påbegynde behandlingen af klagen, før gebyret er modtaget. Vejledning om gebyrordningen kan findes på Naturklagenævnets hjemmeside [www.nkn.dk](http://www.nkn.dk)

Gebyret tilbagebetales, hvis De får helt eller delvis medhold i Deres klage.

  
Jan Mielcke

  
Flemming Jørgensen

  
Rolf Dejlow

Kopi til:

Danmarks Naturfredningsforening, Masnedøgade 20, 2100 København Ø.  
Danmarks Naturfredningsforening, lokalafdeling i Slagelse v/Ib Larsen, Frø-  
lundevej 108, 4220 Korsør.  
Friluftsrådet v/Hans V. Stoltz, Orionvej 4, 4200 Slagelse.  
By- og Landskabsstyrelsen, Haraldsgade 53, 2100 København Ø.  
Slagelse Kommune, Teknik & Miljø, Dahlsvej 3, 4220 Korsør.  
Miljøcenter Nykøbing Falster, Parkvej 37, 4800 Nykøbing F.  
Att.: Dan Hjort.  
Dansk Ornitologisk Forening, Vesterbrogade 140, 1620 København V.  
Jan Mielcke, Valbyvej 20, 4200 Slagelse.  
Rolf Dejløw, Nyvangsvej 10, Ørslev, 4100 Ringsted.

**FREDNINGSNÆVNET FOR VESTSJÆLLAND**

Slagelse kommune  
Byggeri  
Dahlsvej 3  
4220 Korsør

Tinggade 15  
Postboks 130  
4100 Ringsted

Modtaget i  
By- og Landskabsstyrelsen

**- 6 MAJ 2010**

Tlf. 56 64 27 26  
Fax 56 65 64 96  
E-post:  
anc@domstol.dk

**F 24/2010**

jfr.

**F 35/2009**

**F 67/2007**

Deres j.nr.  
2007-051564  
Den  
5. maj 2010

KOPI

I skrivelse af 19. april 2010 har kommunen for ejerne Joachim Wolder og Teresa Neves ansøgt Fredningsnævnet om at hæve hovedhuset med 27,7 cm, så kippen bliver i kote 19.86.

Sagen angår matr. nr. 13 dt Kr. Stillinge by, Kr. Stillinge, beliggende Stillingevej 84.

Ejendommen er omfattet af kirkeomgivelsesfredning til Kirke Stillinge Kirke, tinglyst den 13. oktober 1951.

Fredningsnævnet har den 14. juli 2009, F 35/2009 tilladt opførelse af ny bygning på ejendommen til erstatning for en ældre, der nedrives. Det er vilkår, at byggeriet opføres i overensstemmelse med de retningslinier og mål for byggeriet som er beskrevet i materiale fra Slagelse kommune og som senere er indarbejdet i kommunens landzone- og byggetilladelse.

**Nævnets afgørelse:**

Under hensyn hertil bestemmer nævnets formand - i medfør af naturbeskyttelseslovens § 50, stk. 1, jf. forretningsordenen for Fredningsnævn § 9, stk. 4 - at der tillades, at hovedhuset hæves med 27,7 cm.

Tilladelsen bortfalder såfremt den ikke er udnyttet inden 3 år, jf. naturbeskyttelseslovens § 50, jf. § 66, stk. 2.

Afgørelsen kan efter naturbeskyttelseslovens § 43, jf. § 86, jf. § 87, stk. 1 påklages til Naturklagenævnet (adr. Frederiksborggade 15, 4., 1360 København K) af bl.a. ansøgeren, ejeren og forskellige myndigheder, foreninger og organisationer. Klagefristen er 4 uger fra den dag, afgørelsen er meddelt den pågældende klageberettigede. Hvis klagefristen udløber en lørdag eller helligdag, forlænges fristen til den følgende hverdag.

Klage indgives skriftligt til Fredningsnævnet.

Tilladelser må ikke udnyttes, før klagefristen er udløbet.

Rettidig klage har opsættende virkning for den påklagede afgørelse, medmindre klagemyndigheden bestemmer andet.

Det er en betingelse for Naturklagenævnets behandling af Deres klage, at De indbetaler et gebyr på 500 kr. Naturklagenævnet vil sende Dem en opkrævning på gebyret, når nævnet har modtaget klagen fra miljøcenter/kommunen/fredningsnævnet. Naturklagenævnet vil ikke påbegynde behandlingen af klagen, før gebyret er modtaget. Vejledning om gebyrordningen kan findes på Naturklagenævnets hjemmeside [www.nkn.dk](http://www.nkn.dk)

Gebyret tilbagebetales, hvis De får helt eller delvis medhold i Deres klage.

  
Flemming Jørgensen

Kopi af kendelsen sendes til:

Joachim Wolder, Stillingevej 84, 4200 Slagelse.

Danmarks Naturfredningsforening, Masnedøgade 20, 2100 København Ø.

Danmarks Naturfredningsforening, lokalafdeling i Slagelse v/Kim Valbum,  
Frederiksgade 21, 4200 Slagelse.

By- og Landskabsstyrelsen, Haraldsgade 53, 2100 København Ø

Friluftsrådet v/Hans V. Stoltz, Orionvej 4, 4200 Slagelse.

Miljøcenter Nykøbing Falster, Fejøgade 1, 4800 Nykøbing Falster.

Att.: Dan Hjort.

Dansk Ornitologisk Forening, Vesterbrogade 140, 1620 København V.

(natur@dof.dk), (slagelse@dof.dk).

Steen Hansen, Wagnersvej 8, 4200 Slagelse.

Rolf Dejløw, Nyvangsvej 10, Ørslev, 4100 Ringsted.