

Afgørelser – Reg. nr.: 01520.01

Fredningen vedrører: Østerild Kirke

Domme

Taksationskommissionen

Naturklagenævnet

Overfredningsnævnet

Fredningsnævnet

04-04-195

Kendelser

Deklarationer

FREDNINGSNÆVNET>

Ch. 2018. 1 JULI 1954

REG. NR. 1520 A Nr. 53.

Matr. nr. 26 Østerild by og sogn.

Anmelder:
FREDNINGSNÆVNET
FOR
THISTED AMTSRÅDE KREDS
dommerkontoret i Vestervig

Fredningstilbud.

Undertegnede *Arsmund Lars Kristian Larsen af Østerild* tilbyder herved som ejer af matr. nr. *26*

af *Østerild* by *Østerild* sogn,
at lade nedennævnte areal af ovennævnte matr. nr. frede.

Arealet beskrives således:

*Areal mellem søen Hige og Omstrøngen + en
Bramme øst for Kirkegården til Kirkegården.*

Fredningen har følgende omfang:

Arealerne må ikke bebygges eller beplantes, midlertidigt eller vedvarende, således at udsigten til og fra kirken hindres, ligesom der heller ikke på arealerne må graves grus eller anbringes transformatorstationer, telefon- og telegrafmaster o. lign.; der må ikke opsættes skure, udsalgssteder, isboder, vogne til beboelse eller opbevaring af redskaber eller lign. skønhedsforstyrrende genstande.

~~Jeg forbeholder mig dog ret til at~~

For fredningen kræver jeg ingen erstatning.

Jeg er indforstået med, at ovenstående fredningstilbud tinglyses på min ejendom matr. nr. *26*

~~Østerild~~ af *Østerild* by *Østerild* sogn,

dog uden udgift for mig.

Påtaleberettiget i henhold til foranstående er fredningsnævnet for

amt og *Østerild* menighedsråd hver for sig.

Østerild, den 4/4 1954

Lars Chr. Larsen.

Idet fredningsnævnet for *Thisted* amt modtager og godkender foranstående

fredningstilbud, bestemmes det, at tilbudet skal lyses som servitut på matr. nr. *26*,

af *Østerild* by ~~Østerild~~ sogn,

af hartkorn: *0* tdr. *1* skp. *0* fdk. *2* alb., hvilket matr. nr. i forbindelse med matr. nr. *26*, ibd. udgør et landbrug.

Det fredede areal ses indtegnet på vedlagte kort, af hvilket en genpart bedes henlagt på akten.

M.h.t. pantehæftelser, brugsrettigheder, servitutter og øvrige byrder hen-

Fredningsnævnet for *Thisted* amt, den 5/5 1954, vises til tingbogen.

Mohr

§ : kr. øre

§ : - -

§14^I: - -

§14^{II}: 2 -

alt 2 kr. 00 øre

Indført i dagbogen for retskreds nr. 74

Thisted Løbstad m. v., den 1 JULI 1954

Lyst. Tingbog: bd. *Skuld* bl *1 c*

Akt: skab *E* nr. *567*

Viggo Johansen
Viggo Johansen

J. Haarkj

F

Det tiltrædes, at nærværende fredningstilbud tinglyses
som servitutstiftende på matr. nr. 2m, Østerild By og Sogn.

Kirkeministeriet, den 28. august 1951.



P.M.V.

E.B.

M. P. Jensen
J. K. Jensen

*Tilrettelegget fredningstilbud for Thisted Amt
under henvisning til omstændigheder.*



den 12. september 1951
S. Byggaard

§ :	kr.	øre	Indført i dagbogen for retskreds nr. 74
§ :	-	-	Thisted Amt, den 11. JULI 1951
§ 14 ^I :	-	-	
§ 14 ^{II} :	2	- 00	Lyst. Tingbog: bd. <i>Østerild</i> bl. 2 ^m
<hr/>			Akt: skab E nr. 568
alt	2	kr. 00 øre	

[Signature]
Viggo Johansen

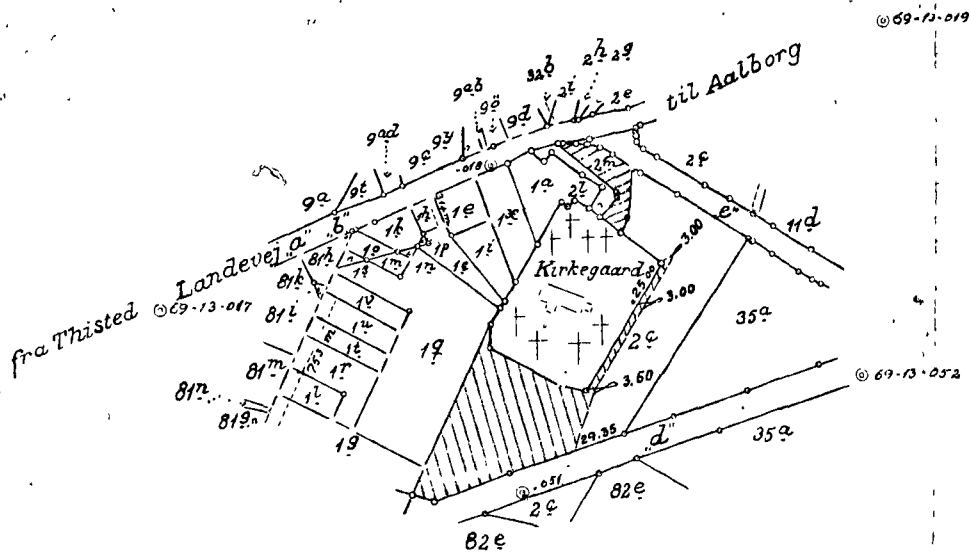
[Signature]
J. Haavik

[Signature]

4/4-51

53.

REG. NR. 1520 A



- På denne kopi af matrikelkortet er indtegnet - delvis efter opmåling - og vist med rød skravering:
1. Et areal af matr. nr. 2^f, som agtes fredet i h.t. forlig af 4/4-1951 mellem fredningsnævnet og ejeren.
 2. Hele matr. nr. 2^m, som agtes fredet i h.t. forlig af 4/4-1951 mellem fredningsnævnet og ejeren.

Thisted, den 14. december 1953.

H. E. Herling
landinspektør

Jærroen af
Osterild By og Overdrev
Osterild Sogn
Hilberslev Herred
Thisted Amt

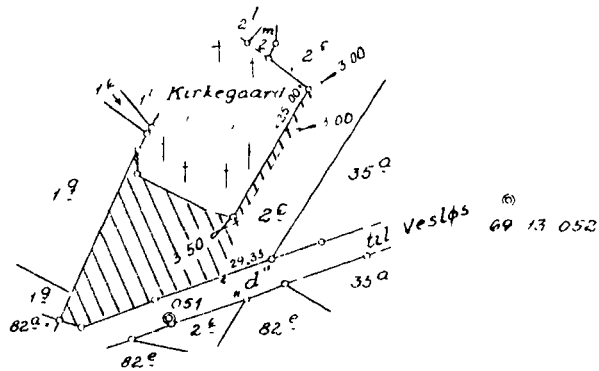
Rigtig kopi af matrikelkortet.

Direktoratet for Matrikelvæsenet 1 maj 1951

Magnus Jøker

Målförhold 1:4000

500m



En del af
matr. nr. 2 E

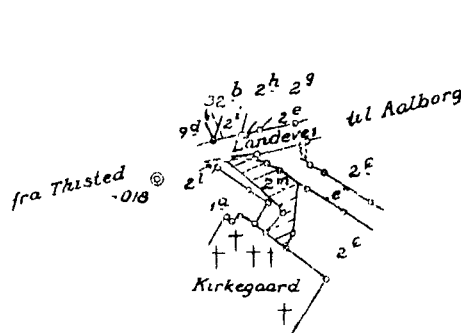
Østerild By og Overdrev.

Østerild Sogn,
Hillerslev Herred,
Thisted Amt.

Tegningen udfærdiget på grundlag af en kopi af matrikelkortet, hvorefter et servitutareal er indlagt i anledning af tinglysning af servitut om fredning af det med rød skruberet viste areal af matr nr 2 E.

Thisted i december 1953

H. C. HERLING



69-13-019

Matr. nr. 2^m

Østerild By og Overdrev,
Østerild Sogn,
Hillerslev Herred,
Thisted Amt.

Tegningen udfærdiget på grundlag af en kopi af matrikelkortet i anledning af tinglysning af servitut om fredning af hele det med rød skravering viste matr. nr. 2^m.

Thisted i december 1953.

H. C. HERLING

landinspektør

1:4000.