

Afgørelser – Reg. nr.: 01511.00

Fredningen vedrører: Vejstrup Kirke

Domme

Taksationskommissionen

Naturklagenævnet

Overfredningsnævnet

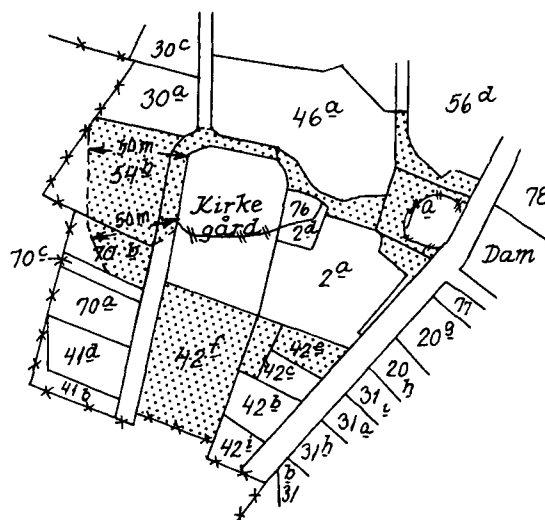
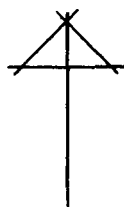
Fredningsnævnet

21-09-1951

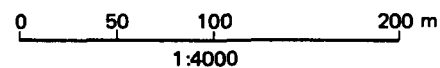
Kendelser

Deklarationer

FREDNINGSNÆVNET>



Kommune: Gudme
 Ejerlav: Vejstrup by
 Sogn: Vejstrup



Matr. nr.	Dekl./Kendelse dato	Tinglyst dato	Bemærkninger
			For matr. nr. 42 ^c , 42 ^e og 42 ^f gælder følgende bestemmelse. Forbehold ang. opførelse af en beboelsesbygning i een etage samt almindelige drivhuse.
42 ^c	25/4-1951	27/4-1951	Del af 42 ^c . Tidl. 42 ^f .
42 ^e	25/4-1951	27/4-1951	Hele 42 ^e .
42 ^f	25/4-1951	27/4-1951	Hele 42 ^f .
54 ^b	4/9-1951	21/9-1951	Del af 54 ^b .
70 ^b	4/9-1951	21/9-1951	Del af 70 ^b .
umatr. areal	28/3-1951		Del af umatr. gadeareal.
1 ^a	28/3-1951		Del af 1 ^a . Tidl. umatr. gadeareal.

AFSKRIFT

21. sep. 1951
1710

I. 638

Matr. nr. 54b og 70b
Vejstrup by og sogn.

Anmelder:
Fredningsnævnet
for
Svendborg amtsrådsreds
Nyborg.

FREDNINGSOVERENSKOMST

Stempel og gebyrfri,
lov nr. 140-1937

Undertegnede fhv. lærerinde frøken Anna Sørensen, Vejstrup erklærer sig villig til, som ejer af matr.nr. 54b og 70b af Vejstrup by og sogn, at lade et areal af dette matr.nr. frede, for at sikre den frie beliggenhed af Vejstrup kirke.

Arealet beskrives således: En bræmme på 50 m af 54b og 70b regnet fra kirkegårdsdiget.

Fredningen har følgende omfang:

Arealerne må ikke bebygges eller beplantes med udsigtsødelæggende beplantning, ligesom der heller ikke på arealerne må anbringes transformatorstationer, telefon- og telegrafmaster og lignende eller opsættes skure, udsalgssteder, vogne til beboelse eller opbevaring af redskaber eller lignende skønhedsforstyrrende genstande. Der må i det hele ikke foretages ændringer i den nu bestående tilstand, der kan virke skæmmende eller hindrende for udsigten til eller fra kirken.

For fredningen kræves ingen erstatning.

Jeg er enig i, at ovenstående fredningstilbud tinglyses på min fornævnte ejendom, dog uden udgift for mig.

Påtaleberettiget er fredningsnævnet for Svendborg Amtsrådsreds og menighedsrådet for Vejstrup sogn.

Vejstrup, den 28/3 1951

Anna Sørensen.

Idet fredningsnævnet modtager og godkender foranstående fredningstilbud, bestemmes det, at fredningen vil være at lyse på matr.nr. 54b og 70b af Vejstrup by og sogn.

Fredningsnævnet for Svendborg amtsrådsreds , den 4/9 1951.
Keiser-Nielsen.

Indført i dagbogen for retskreds nr. 33
Sunds-Gudme herreder, den 21. sep. 1951.

Lyst. Tingbog Vejstrup blad 102

Harries

Cst.

AFSKRIFT

Matr. nr. 42e og 42f
Vejstrup by og sogn.

FREDNINGSOVERENSKOMST

Undertegnede handelsgartner Knud Hansen, Vejstrup, erklærer sig villig til, som ejer af matr. nr. 42e og 42f af Vejstrup by og sogn, at lade et areal af dette matr.nr. frede, for at sikre den frie beliggenhed af Vejstrup Kirke.

Arealet beskrives således: Hele matr. nr. 42e og 42f.

Fredningen har følgende omfang:

Arealet må ikke bebygges eller beplantes med udsigtsødelæggende beplantning, ligesom der heller ikke på arealet må anbringes transformatorstationer, telefon- og telegrafmaster og lignende eller opsættes skure, udsalgssteder, vogne til beboelse eller opbevaring af redskaber eller lignende skønhedsforstyrrende genstande. Der må i det hele ikke foretages ændringer i den nu bestående tilstand, der kan virke skæmmende eller hindrende for udsigten til eller fra kirken.

Jeg forbeholder mig adgang til at bygge en een etages beboelsesbygning i ejendommens nordvestre hjørne overfor alderdomshjemmet og at bygge almindelige drivhuse på ejendommen.

For fredningen kræves ingen erstatning.

Jeg er enig i, at ovenstående fredningstilbud tinglyses på min for-nævnte ejendom, dog uden udgift for mig.

Påtaleberettiget er fredningsnævnet for Svendborg amtsrådskreds og menighedsrådet for Vejstrup sogn.

Vejstrup, den 28/3 1951.

Knud Hansen.

Idet fredningsnævnet modtager og godkender foranstående fredningstilbud, bestemmes det, at fredningen vil være at lyse på matr. nr. 42e og 42f af Vejstrup by og sogn.

Fredningsnævnet for Svendborg amtsrådskreds, den 25/4 1951.

Keiser-Nielsen.

AFSKRIFT

Matr. nr.
Vejstrup by og sogn

Anmelder:
Fredningsnævnet for
Svendborg amtsrådsreds, Nyborg.

FREDNINGSOVERENSKOMST

Undertegnede sognerådsformand, gårdejer Alfred Helleskov, Oure erklærer at sognerådet er villigt til, som ejer af et umatrikuleret gadeareal af Vejstrup by og sogn, at lade dette frede, for at sikre den fri beliggenhed af Vejstrup Kirke.

Arealet beskrives således: Gadearealet udenom kirkegården, mod øst hen til den på kortet som "a" betegnede landevej.

Fredningen har følgende omfang:

Arealerne må ikke bebygges eller beplantes med udsigtsødelæggende bepalntning, ligesom der heller ikke på arealerne må anbringes transformatorstationer, telefon- og telegrafmaster og lignende eller opsættes skure, udsalgssteder, vogne til beboelse eller opbevaring af erdskeer eller lignende skønhedsforstyrrende genstande. Der må i det hele ikke foretages ændringer i den nu bestående tilstand, der kan virke skæmmende eller hindrende for udsigten til eller fra kirken.

For fredningen kræves ingen erstatning.

Rådet er enigt i, at ovenstående fredningstilbud tinglyses på dets fornævnte ejendom, dog uden udgift for kommunen.

Påtaleberettiget er fredningsnævnet for Svendborg amtsrådsreds og menighedsrådet for Vejstrup sogn.

Vejstrup, den 28/3 1951

Alfred Helleskov.

Fredningsnævnet modtager og godkender foranstående fredningstilbud.

Keiser-Nielsen

DISPENSATIONER >

Afgørelser – Reg. nr.: 01511.00

Dispensationer i perioden: 20-12-1983 - 16-03-1999

FREDNINGSNÆVNET

FOR

FYNS AMTS SYDLIGE FREDNINGSKREDS

Egensevej 15 - Telefon (09) 21 16 93

5700 SVENDBORG, den 20/12 1978

Journal nr.: 305/1978

Man har d.d. tilskrevet Gunnar og Randi Hansen, Egemosevej 2, 5882 Vejstrup, således:

" Ved skrivelse af 4. maj 1977 meddelte kommunen den tidligere ejer af ejendommen matr. nr.. 42-f Vejstrup by, Vejstrup, murer-
ster Jørgen Poulsen, at en ansøgning om tilladelse til på parcellen
at opføre et anta~~l~~ drivhuse, ikke kunne imødekommes.

Ved lejlighedsvis besigtigelse har fredningsnævnet imidlertid
konstateret, at der på parcellen, der nu er udstykket som matr. nr.
42-n, men som stadig er behæftet med servitut til sikring af den
frie udsigt til og fra Vejstrup kirke, ikke des~~u~~mindre er opført
et mindre drivhus i skellet mod øst og et redskabskur eller lignen-
de.

Fredningsnævnet har om dette spørgsmål brevvekslet med Vejstrup
sogns menighedsråd og med amtskommunens fredningsafdeling. I forbin-
delse med møde i den umiddelbare nærhed i anden anledning har det
samlede nævn besigtiget forholdene på stedet. Det er ved denne for-
nyede besigtigelse konstateret, at der nu også henstår en camping-
vogn på arealet.

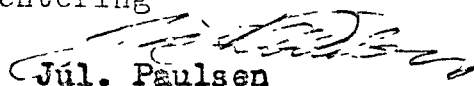
Efter omstændighederne, herunder særlig henset til, at drivhuset
og skuret er opført tæt op mod skellet til nabogrunden, således at
den frie udsigt til og fra kirken ikke hindres, godkender frednings-
nævnet herved i medfør af naturfredningslovens § 34, at drivhuset
og skuret er opført, selv om det tilkendegives Dem, at det må beteg-
nes som højst ubehøvet, at drivhuset og skuret er opført uden at
afvente fredningsnævnets tilladelse. Man henleder i denne forbin-
delse opmærksomheden på, at deklarationen om sikring af udsigten
til og fra kirken, er tinglyst på ejendommen, og at det ved tid-
ligere brevveksling med Dem og den tidligere ejer af grunden må
være gjort helt klart, at fredningsnævnet ikke tolererer byggeri
på grunden uden forelæggelse for nævnet.

Derimod finder fredningsnævnet, at campingvognen i høj grad
er til ulempe for udsigten til og fra kirken, særlig fra Svendborg-
Kyborg landevej. Da grunden ifølge fornavnte deklaration ikke må
benyttes til opbevaring af redskaber eller lignende skæbhedsfor-

forstyrrende genstande, vil campingvegen derfor være at fjerne, idet der dog meddeles frist for Dem dermed til den 1. februar 1984.

Nævnets afgørelse kan inden 4 uger indbringes for Overfredningsnævnet, Ansliegade 7, 1256 København K.

Nævnet har underrettet Gudme kommune, Fyns amtskommunes fredningsafdeling m.fl., der ligeledes inden 4 uger kan indbringe nævnets afgørelse for Overfredningsnævnet, om foranstående. " hvilket herved meddeles til orientering


Júl. Paulsen

formand

Modtaget i fredningsstyrelsen

2 2 DFC_1983

FREDNINGSNÆVNET

FOR

FYNS AMTS SYDLIGE FREDNINGSSKEDS

Egemosevej 15 - Telefon (09) 21 1693

5700 SVENDBORG, den 20/12 1983

Journal nr.: Frs. 282/1983

Man har d.d. tilskrevet Gudme kommune, teknisk forvaltning, 5884 Gudme, således:

" I skrivelse af 25. oktober 1983 har Gudme kommune rejst spørgsmålet om, hvorvidt der til sin tid vil kunne meddeles dispensation fra fredningsdeklaration lyst 21. september 1951 til sikring af den frie udsigt mod og fra Vejstrup kirke til opførelse af beskyttede boliger på parcellerne matr. nr. 79-b og 54-b Vejstrup by, Vejstrup.

Ifølge deklarationen, der omfatter en bræmme af parcellerne på 50 m regnet fra kirkegårdsdiget, må der ikke ske bebyggelse eller beplantning med udsigtsødelæggende beplantning m.v. Dette vil medføre, at alene en mindre del af parcellerne længst mod vest vil kunne bebygges, med mindre fredningsnævnet måtte meddele dispensation i medfør af naturfredningslovens § 34.

I sin forespørgsel har kommunen som begrundelse for at anvende netop disse arealer til sådant byggeri anført, at beliggenheden tæt op til det bestående, såkaldte lette plejehjem vil medføre særlige lettelser med hensyn til forsyning med madvarer, tilsyn og plejeforanstaltninger.

I udtalelser afgivet over sagen har menighedsrådet udtalt, at man kan anbefale det ansøgte, dog under forudsætning af, at byggeriet trækkes så langt bort fra vejen Egemosevej vest for kirken som muligt, og amtskommunens fredningsafdeling har tilsluttet sig dette standpunkt, idet den skitserede bebyggelse ikke skønnes at ville have væsentlig betydning for kirkens fjernvirkning, da arealet ikke indgår i landskabsoplevelsen af kirken set fra de i området værende offentlige veje. Arealerne har derimod betydning for kirkens nærmiljø, men vil neppe virke forringende på dette, blot arealerne skulle kvæne og kirkegården får en rimelig udformning.

Fredningsnævnet har den 13. december 1983 afholdt møde på stedet med besigtigelse. Om det på mødet passerende henvises til vedlagte mødereferat.

En endelig afgørelse kan ikke træffes på det foreliggende grundlag, men da kommunen er interesseret i en tilkendegivelse fra nævnet om nævnets syn på dispensationsmulighederne har nævnet for så vidt ensstemmigt besluttet at udtale:

Vejstrup kirke er mod nord og øst omgivet af ret tæt bebygget område, mod syd findes alene spredt bebyggelse, herunder det for- nævnte ældre plejehjem og et nyere parcelhus, der kun er tilladt opført som følge af et forbehold i udsigtsfredningsdeklarationen. Mod vest er der helt frit, men det må bemærkes, at der ikke er udsigt mod kirken fra offentlig vej, alene fra en privat vej. Terrænet er let skrånende op mod kirken. På grund af det skrånende terræn vil lav bebyggelse med lav tagrejsning uden for det område, der er be- hæftet med fredningsdeklarationen kun i mindre omfang virke skæm- mende for udsigten mod og fra kirken. Derimod vil bebyggelsen inden for deklaraionsområdet efter nævnets mening uanset udformningen virke ødelæggende for kirkens miljømæssige virkning, og nævnet finder det ikke afgørende, at den allé, som fra nord fører til Vejstrupgård, ikke for tiden er offentlig vej, idet nævnet også må tage hensyn til en eventuel fremtidig byudvikling mod vest. Nævnet mener derfor ikke, at der er tilstrækkeligt grundlag for at tilkendegive, at man vil være sindet at dispensere fra fredningsdeklarationen, i hvert fald ikke, så længe det ikke er nærmere undersøgt, om bebyggelse kan ske på det bestående plejehjems grund syd for de bestående bygninger, eller på tilkøbte arealer vest for dette.

Uanset den foreløbige karakter af nævnets tilkendegivelse vil tilkendegivelsen antagelig kunne påklages til Overfredningsnæv- net inden 4 uger.

Nævnet har underrettet Fyns amtskommunes fredningsafdeling m.fl., der ligeledes inden 4 uger kan indbringe nævnets afgørelse for Overfredningsnævnet, om foranstående. " hvilket herved meddeles

Modtaget i fredningsstyrelsen

22 DEC. 1973


Jul. Paulsen

formand

Fredningsstyrelsen

Dato: 10. april 1984

Gudme kommune
Udvalget for faste ejendomme
Kirkegade 14
5484 Gudme

J. nr.: 2598 K/84

Fredningsnævnet for Fyns amts sydlige fredningskreds har i skrivelse af 20. december 1983 tilkendegivet, at det ikke vil være sindet at dispensere fra en kirkeomgivelsesfredning til opførelse af beskyttede boliger på parcellerne matr.nr. 79 b og 54 b Vejstrup By, Vejstrup, som er beliggende umiddelbart vest for Vejstrup kirke og kirkegård. Fredningsnævnet mener ikke, at der er tilstrækkelig grundlag for en principiel tilladelse så længe det ikke er nærmere undersøgt, om bebyggelse kan ske på det bestående plejehjems grund syd for de bestående bygninger eller på tilkøbte arealer vest for dette.

Denne afgørelse er af Gudme kommune indbragt for overfredningsnævnet med påstand om, at der meddeles principiel tilladelse til opførelse af lave ældreboliger på arealet.

Vejstrup kirkes omgivelser er ved deklamationer af bl.a. 21. september 1951 undergivet fredning for at sikre kirkens frie beliggenhed. Fredningen omfatter mod vest en bræmme på 50 m regnet fra kirkegårdsdiget. Arealet må ikke bebygges eller beplantes med udsigtsødelæggende beplantning m.m. og der må i det hele ikke foretages ændringer i den nu bestående tilstand, der kan virke skæmmende eller hindrende for udsigten til eller fra kirken.

Der foreligger ikke et konkret projekt, men kun en foreløbig skitse. Kommunen ønsker en principiel tilladelse for at kunne udlægge arealer til ældreboliger i forbindelse med udarbejdelsen af kommuneplanen. Det er væsentligt, at boligerne kan placeres tæt ved det lette plejehjem, som er beliggende syd for det her omhandlede areal, af hensyn til madservice, pasnings- eller tilkaldeordning m.v.

Arealet, som ønskes bebygget er privatejet, men kommunen har tilsagn om at kunne erhverve det til formålet.

Det skitserede byggeri og beplantning vil udfylde det meste af det fredede areal vest for kirken og byggeriet vil ikke kunne gennemføres på parcellerne uden for fredningsområdet.

Miljøministeriet J. nr. E 142-95

11 APR. 1984

Vejstrup menighedsråd har anbefalet det ansøgte under forudsætning af, at byggeriet placeres så langt mod vest som muligt og Fyns amts fredningsafdeling har tilsluttet sig dette standpunkt.

Miljøministeriet, fredningsstyrelsen, har over for overfredningsnævnet bl.a. anført, at arealet vest for Vejstrup kirke i dag udgør den eneste grønne kile ved kirken. Hvis arealet bebygges vil kirken være omsluttet af byggeri til alle sider, hvilket i realiteten vil være ensbetydende med fredningens ophævelse. Fredningsstyrelsen finder ikke, at der kan meddeles dispensation efter naturfredningsloven § 34, idet det ansøgte byggeri vil være uforeneligt med fredningens formål. Fredningsstyrelsen tilføjer, at man ikke kan anbefale, at der ved en ophævelse af fredningen efter proceduren, som er foreskrevet i naturfredningsloven § 34 a åbnes mulighed for at opføre det skitserede byggeri.

Overfredningsnævnet skal udtale:

Opførelse af det skitserede byggeri m.m. på matr.nr. 79 b og 54 b Vejstrup By, Vejstrup, findes uforeneligt med formålet med fredningen, der blev gennemført i 1951. Opførelsen kan derfor ikke tillades ved en afgørelse i medfør af naturfredningsloven § 34, men må forudsætte, at fredningsbestemmelserne ændres efter reglerne i lovens § 34 a.

Det bestemmes derfor, at fredningsnævnets afgørelse af 20.12.1983 ophæves.

I sagens behandling har deltaget 8 af overfredningsnævnets medlemmer. Afgørelsen er enstemmig.

P. o. v.


Bodil Lund-Jacobsen

fm.

Svendborg, den 20/12 1983

J. nr. Frs. 305/1978

Man har d.d. tilskrevet Vejstrup menighedsråd, v/ Tove Hansen, Brudagervej 9, 5882 Vejstrup, således:

" I skrivelse af 29. marts 1982 har menighedsrådet ansøgt om tilladelse til på matr. nr. 42-f, der er en udskilt parcel af det tidligere matr. nr. 42-f, at indrette parkeringsplads på en del af arealet, der er anlagt således, at der er plantet lave buske og græsplæner. Nævnet har om sagen brevvekslet med Fyns amtskommunes fredningsafdeling, der blandt andet har udtalt følgende:

"..... fredningsnævnet burde have haft indretningen til parkeringsanlægget forelagt til godkendelse før anlæggets udførelse. Set ud fra fredningsdeklarationens baggrund finder fredningsafdelingen den stedfundne indretning acceptabel, men ikke ideel, idet anlægget karaktermæssigt ikke kan siges at stå udpræget godt til kirkegården.

For så vidt angår den bebyggede ejendom skal fredningsafdelingen bemærke, at de aktiviteter og indretninger som på besigtigelsestidspunktet kunne konstateres, må anses for almindeligt forekommende i forbindelse med boliger, men set ud fra et kirkeomgivelserfrednings formål ville det efter fredningsafdelingens opfattelse være ønskeligt at bryde den delvise synsmæssige sammenhæng, der er mellem den bebyggede ejendom og arealet nord herfor. Dette kunne gøres ved at etablere en beplantning på den sydlige del af det areal menighedsrådet har købt til forætærkning af den ligusterhæk, der allerede findes.


Endvidere skønner fredningsafdelingen, at man på længere sigt ville kunne tilføre arealet en kvalitet ved i forbindelse med parkeringspladsen at plante nogle træer, der udvikler sig med en rimelig tyngde f. eks. hestekastanie."

Indledningsvis skal fredningsnævnet beklage sagens sene ekspedition, hvilket skyldes, at den blev kædet sammen med spørgsmålet om ulovlig bebyggelse på den fraskilte parcel matr. nr. 42-n Vejstrup by, Vejstrup. Om denne sags afgørelse henvises til særskilt skrivelse af d.d. I forbindelse med besigtigelse i anden anledning den 13. december 1983 har nævnet besigtiget forholdene på stedet. Foranlediget heraf skal man meddele, at fredningsnævnet herved godkender

*Kyng. A. Rørdal
20-12-83*

de truffede foranstaltninger. Fredningsnævnet mener ikke, at der bør plantes høje træer på og omkring parkeringspladsen, men alene, ^{S 077} det er sket - ske beplantning med lave buske.

Fredningsnævnet har underrettet Gudme kommune, Fyns amtskommunes fredningsafdeling m.fl., der inden 4 uger kan indbringe nævnets afgørelse for Overfredningsnævnet, om foranstående. " hvilket herved meddeles



Jul. Paulsen

formand

Miljøministeriet

J. nr. F. 142 98

BIL

Modtaget i fredningsstyrelsen

22 DEC. 1983

fra Rye

- 8 JUNI 1988

REG. NR. 1511.

FREDNINGSNÆVNET

FOR

FYNS AMTS SYDLIGE FREDNINGSKREDS

Egensevej 15 - Telefon (09) 21 16 93

5700 SVENDBORG, den 7/6 1988

Journal nr.: Frs. 5/1988

Man har d.d. tilskrevet Gunnar Hansen, Egemosevej 2,
5882 Vejstrup, således:

Fredningsnævnet har bemærket, at der på ejendommen matr. nr. 42-f Vejstrup by, Vejstrup, der ejes af Dem, og som er behæftet med deklaration til sikring af den frie udsigt til Vejstrup sognekirke, hvorefter det ikke er tilladt at opføre blandt andet bygninger og at opstille skønhedsforstyrrende genstande, er opstillet et skur bestående af gult sejldug eller plastic på et træskelet. Efter at fredningsnævnet havde tilskrevet Gudme kommunes tekniske forvaltning herom, har kommunen ved skrivelse af 30. oktober 1987 påbudt Dem at fjerne skuret inden den 1. maj 1988.

Omend kommunen ikke er beføjet til at meddele Dem frist til at fjerne skuret, som fredningsnævnet vurderer som endog usædvanlig skæmmende for udsigten mod kirken, idet dispensation fra udsigtsfredningsdeklarationen i henhold til naturfredningslovens § 34 alene kan meddeles af fredningsnævnet, har nævnet affundet sig med det skete, således at man ikke herfra har fundet anledning til at kræve øjeblikkelig fjernelse.

I en til kommunen indsendt skrivelse, dateret den 30. april 1987 har De ansøgt kommunen om forlængelse af tilladelsen for 3 måneder. Ved fremsendelsen af Deres ansøgning har kommunen, der erkender, at man ikke har bemyndigelse til at forlænge fristen, udtalt, at man kan anbefale forlængelsen.

Menighedsrådet har i en over sagen afgivet erklæring udtalt, at man ligeledes kunne anbefale den ansøgte forlængelse, men forudsat, at der ikke bliver tale om yderligere forlængelse.

Fredningsnævnet har besluttet i medfør af naturfredningslovens § 34 at tillade, at skuret forbliver på stedet til udgangen af juli måned 1988, men det tilkendegives Dem, at der ikke under nogen omstændigheder kan forventes yderligere forlængelse af denne frist.

Nævnets afgørelse kan inden 4 uger indbringes for Overfredningsnævnet, Slotsmarken 15, 2970 Hørsholm.

Nævnet har underrettet Gudme kommune, Fyns amtskommunes landskabsafdeling m.fl., der ligeledes inden 4 uger kan indbringe nævnets afgørelse for Overfredningsnævnet, om foranstående.

Miljøministeriet
Skov- og Naturstyrelsen
i.nr. F / 42 - 98 Bk

15/5/88

FREDNINGSNÆVNET

14 NOV. 1989

FOR

FYNS AMTS SYDLIGE FREDNINGSKREDS

5700 SVENDBORG, den 13. 11. 1989

Egemosevej 15 - Telefon (09) 21 16 93

Journal nr.: FRB. 13/1989

Nævnet har d.d. tilskrevet:

Gunnar Hansen,
Egemosevej 2,
5882 Vejstrup

Ved skrivelse indgået i Fyns amtskommune 17. februar 1989 har De anmodet om udsættelse til at flytte en båd, som De har opstillet på Deres ejendom matr. nr. 42-f Vejstrup by, Vejstrup.

På ejendommen er der tinglyst en fredningsdeklaration til sikring af den fri udsigt til Vejstrup sognekirke, hvorefter det ikke er tilladt at opføre blandt andet bygninger og at opstille skønhedsforstyrrende genstande m.m.

Fredningsnævnets tilladelse er herefter nødvendig i henhold til deklARATIONEN, jfr. naturfredningslovens § 34.

Fredningsnævnet har tidligere behandlet et spørgsmål vedrørende samme ejendom, idet nævnet senest ved skrivelse af 7. juni 1988 meddelte en udsættelse med hensyn til fjernelsen af et på ejendommen værende skur. Efter at skuret blev fjernet, konstateredes det, at der inden i skuret henstod en båd.

Ved skrivelse af 2. januar 1989 påbød landskabsafdelingen forholdene lovliggjort inden 15. februar 1989, således at båden skulle fjernes, eller fredningsnævnet skulle meddele tilladelse til, at båden kunne blive stående.

Landskabsafdelingen har i skrivelse af 11. oktober 1989 udtalt sig imod, at båden bliver stående, idet den klart strider mod fredningens formål og har videre oplyst, at på grund af en relativ langvarig sagsbehandling i landskabsafdelingen, er sagen først den 11. oktober 1989 blevet fremsendt til fredningsnævnet, uanset at båden blev påbudt fjernet ved skrivelse af 2. januar 1989. Ejeren har således efter landskabsafdelingens opfattelse haft en længere periode til at få fjernet båden.

Miljøministeriet
Skov- og Naturstyrelsen

J.nr. SN 1213/7-0006

Bll.

Akt. nr. 1

1/5, 22

De har som årsag til Deres ansøgning angivet, at De ønsker at sælge båden, men indtil salget kan ske, har De anmodet om fredningsnævnets dispensation til, at båden bliver stående.

Fredningsnævnet meddeler herved, at der allerede ved sagsbehandlingen i landskabsafdelingen er meddelt Dem en rimelig lang periode til at forsøge at få båden solgt. Herefter og idet henstilling af båden på ejendommen findes at stride mod fredningens formål, påbydes det Dem herved at fjerne båden senest den 1. januar 1990.

Nævnets afgørelse kan inden 4 uger indbringes for Overfredningsnævnet, Slotsmarken 15, 2970 Hørsholm.

Nævnet har underrettet Gudme kommune, Fyns amtskommunes landskabsafdeling m.fl., der ligeledes inden 4 uger kan indbringe nævnets afgørelse for Overfredningsnævnet, om foranstående.

Hans Chr. Poulsen

Hans Chr. Poulsen

formand

Gunnar Hansen
Egemosevej 2
5882 Vejstrup

Den 02.04.90
J.nr. 2778 K/89

Fredningsnævnet for Fyns Amts Sydlige Fredningskreds har den 13. november 1989 i medfør af naturfredningslovens § 34 meddelt afslag på dispensation til bibeholdelse af en båd liggende på Deres ejendom matr.nr. 42 f Vejstrup By, Vejstrup.

De har påklaget afgørelsen til Overfredningsnævnet med anmodning om en forlængelse af fjernelsesfristen, således at De kan have båden liggende, indtil den bliver solgt. De anfører, at en flytning af den 15 tons tunge båd koster 8-10.000 kr.

Ejendommen er omfattet af en fredningsdeklaration af 24. maj 1951 til sikring af den fri udsigt til Vejstrup Kirke. Ifølge deklarationen er det bl.a. ikke tilladt at opføre bygninger eller opstille skønhedsforstyrrende genstande m.m.

Efter et påbud fra fredningsnævnet i 1988 fjernede De et skur på ejendommen, hvorefter den nu omhandlede båd kom til syne. Fyns Amt påbød herefter den 2. januar 1989 båden fjernet, eller at der blev søgt dispensation.

På grund af en langvarig sagsbehandlingstid i amtet, blev sagen først fremsendt til nævnet i oktober 1989 med en udtalelse fra amtet om, at bibeholdelse af båden klart strider mod fredningen, og at De allerede som følge af den lange sagsbehandlingstid er indrømmet en tilstrækkelig lang bortskaffelsesperiode.

Miljøministeriet, J. nr. SN 1213/7 - 0006
~~12117-0008~~
- 5 APR. 1990

Akt. nr. ~~1~~ 2

Overfredningsnævnet skal udtale:

Det tiltrædes, at den omhandlede båd er forlangt fjernet, og der ses ikke at være grundlag for en yderligere forlængelse af fjernelsesfristen.

Fredningsnævnets afgørelse stadfæstes således, at De straks efter modtagelsen af denne skrivelse er forpligtet til at fjerne båden, jf. naturfredningslovens § 67.

I sagens behandling har deltaget 9 af Overfredningsnævnets medlemmer. Afgørelsen er enstemmig.

Med venlig hilsen

B Birgitte Damm

fm.

Michael Christensen

FREDNINGSNÆVNET

FOR

FYNS AMT

Toftevej 31, 5610 Assens
Tlf. 64 71 10 20 - Telefax 64 71 55 20

Dato: 16. marts 1999
Journal nr.: Frs. 63/98

Provst N. C. Lilleør
Nyborg Provsti
Præstegården
5871 Frørup

Ved skrivelse af 19. november 1998 har De på vegne Vejstrup Menighedsråd fremsendt en ansøgning om fredningsnævnets godkendelse af etablering af en egentlig materialeplads ved Vejstrup kirkegård, alt i overensstemmelse med vedlagte tegninger og rids og beskrivelse fra landskabsarkitekt Niels Junggreen med tilføjelser fra graveren og endelig godkendelse af Fyens Stift den 1. september 1998.

Fredningsnævnet har indhentet en udtalelse fra Fyns Amt, der i skrivelse af 14. december 1998 har udtalt, at amtet ikke har indvendinger mod etablering af materialepladsen på det angivne sted.

En repræsentant for fredningsnævnet har foretaget besigtigelse.

Det fremgår af beskrivelsen bl.a., at materialepladsen placeres ved det inderste hjørne på parkeringspladsen, og at der omkring pladsen plantes en hæk, så materialepladsen ikke bliver umiddelbar synlig.

Ejendommen, hvor materialepladsen placeres på, er omfattet af en fredningsdeklaration af 25. april 1991. Formålet med fredningsdeklarationen er at sikre, at der ikke foretages noget, der kan virke skæmmende eller hindre udsigten til og fra kirken.

Fredningsnævnet skal udtale:

Fredningsnævnet meddeler herved tilladelse til det ansøgte i overensstemmelse med den fremsendte beskrivelse og de vedlagte tegninger. Det ansøgte ses ikke at stride mod fredningens formål.

Fredningsnævnets afgørelse, der er enstemmig, er truffet i medfør af naturbeskyttelseslovens § 50.

Nævnets afgørelse kan i medfør af naturbeskyttelseslovens § 78, stk. 2, indbringes for Naturklagenævnet af de i samme lovs § 86 nævnte klageberettigede. Klagen indgives til fredningsnævnet, der videresender klagen til Naturklagenævnet.

SN 1996-1211/7-0001.

Klagefristen er 4 uger fra den dag, afgørelsen er meddelt den klageberettigede.

Tilladelsen må ikke udnyttes, før ovennævnte frist er udløbet.

Tilladelsen bortfalder, såfremt den ikke er udnyttet inden 3 år efter, den er meddelt.


S. Raunholt